
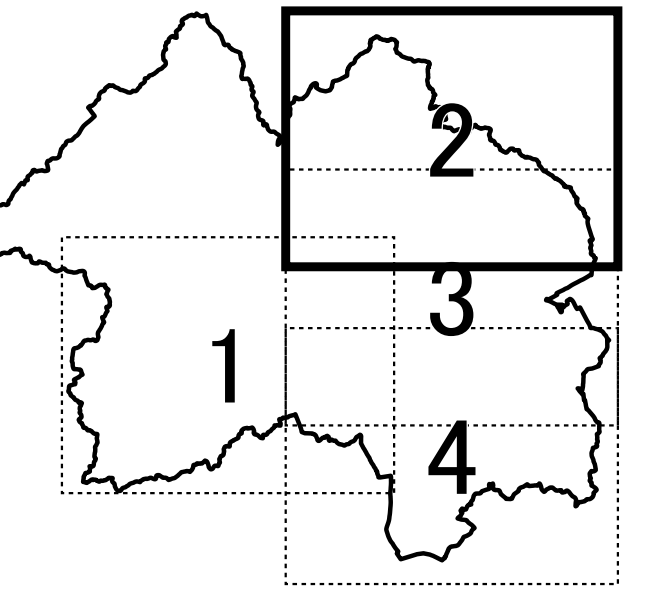


# 総社市



0 200 400 600 800m  
S=1/10,000

図郭分割図




2/4

この図面の適用期間

令和6(2024)年4月1日～

凡 例

◆区域・境界等


 都市計画法第34条第11号の条例で指定する開発許可の対象となる区域に含まない区域

 都市計画区域外

 市街化区域


 字界


◆洪水


 令第29条の9第6号に該当する区域として知事が定める区域


降雨規模：想定最大規模（L2）  
対象河川：高梁川、小田川、  
笹ヶ瀬川、足守川、  
砂川（一宮）、前川、  
砂川（総社）


◆土砂災害


 令第29条の9第2号（地すべり防止区域）


 令第29条の9第3号（急傾斜地崩壊危険区域）

 令第29条の9第4号（土砂災害警戒区域 急傾斜）

 令第29条の9第4号（土砂災害警戒区域 土石流）

 令第29条の9第4号（土砂災害警戒区域 地すべり）

 令第29条の9第4号（土砂災害特別警戒区域 急傾斜）

 令第29条の9第4号（土砂災害特別警戒区域 土石流）

土砂災害に関する各区域は、概略位置を示しているものであり、各区域の確認については、各区域の台帳及び公示図書を必ず確認してください。

図面作成年月日

令和3(2021)年12月24日  
岡山県土木部都市局建築指導課

