

平素より美作岡山道路の建設推進にご理解とご協力を賜り厚く御礼申し上げます。本号では、令和4年5月16日に開催した説明会において、岡山県と美咲町が提案した滝谷池灌漑（※）機能廃止後の整備イメージについてご説明させていただきます。

滝谷池の現状

経年劣化により堤体に沈下や漏水が見られ、決壊が心配される状況になっています。

滝谷池の役割

滝谷池は、「灌漑」だけでなく、「防災（土石流の流出防止）」の役割を担っています。

なお、「灌漑」については、滝谷池土地改良区と協議を行い、防災対策のためなら灌漑機能廃止を受け入れるという回答を頂いております（その場合、既存ポンプにより灌漑）。

※ 灌漑（かんがい）とは？
農作物を栽培するために
耕地に水を与えること



整備方針（裏面参照）

次の①～③を行うことで、危険な堤体を撤去するとともに、「防災」の機能も確保し、住民の皆様の安全・安心に繋がりたいと考えています（「灌漑」機能は廃止となります）。

- ① 老朽化した堤体の大部分を撤去し、池内を埋め立てる。
（堤体の撤去面及び池内の埋立面は、当面美作岡山道路事業の施工ヤードとして利用する）
- ② 池内に普通河川及び河川管理用道路を整備する。
- ③ 河川管理用道路には、土砂流出を防止する機能を持たせる。

今後の予定

令和4年7月1日 飯岡上自治会・滝谷池土地改良区が
整備方針のとおり早期の工事实施を要望

↓
詳細設計、地質調査（約半年を予定）

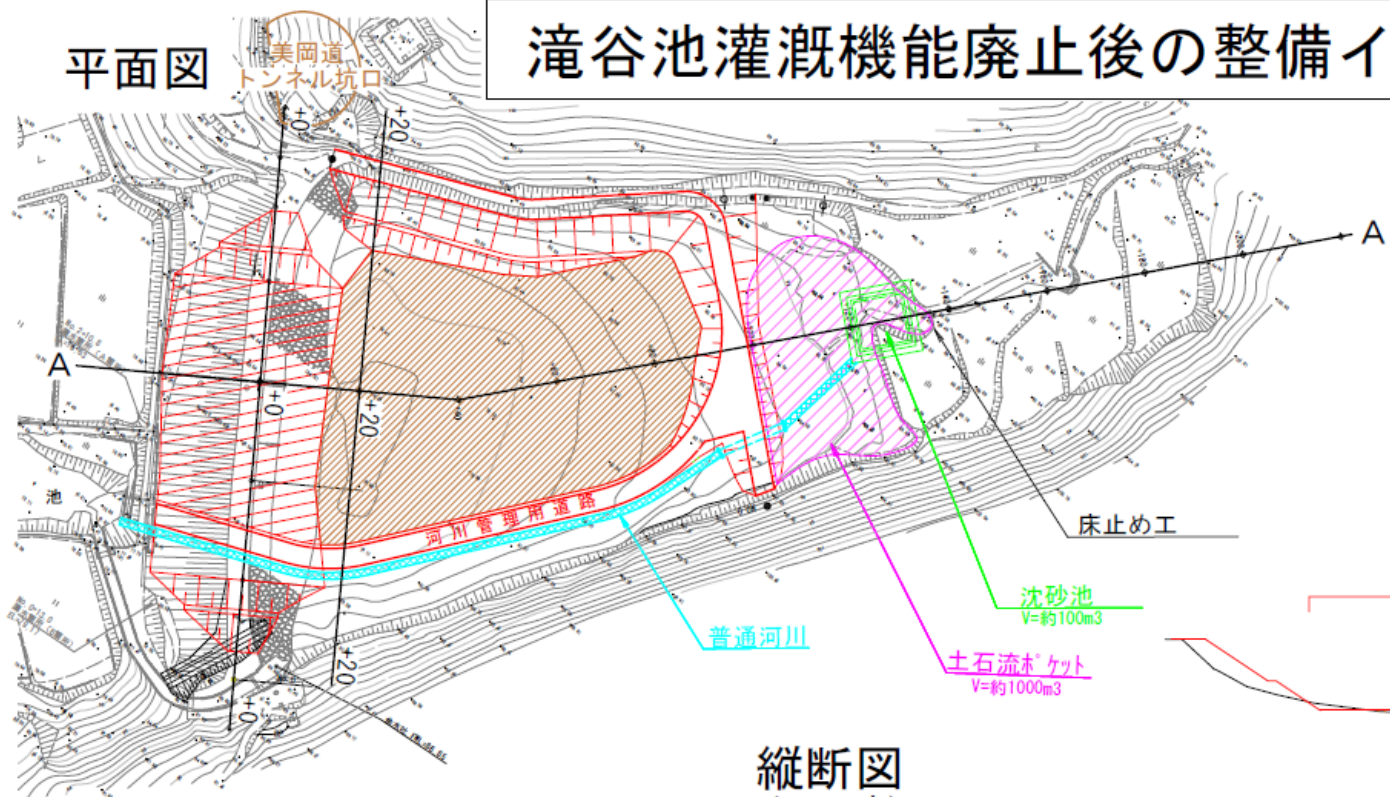
↓
堤体撤去工事開始

堤体撤去イメージ

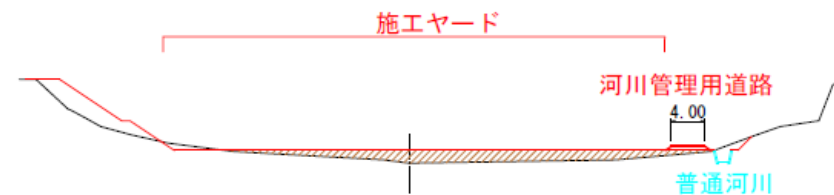


滝谷池灌漑機能廃止後の整備イメージ

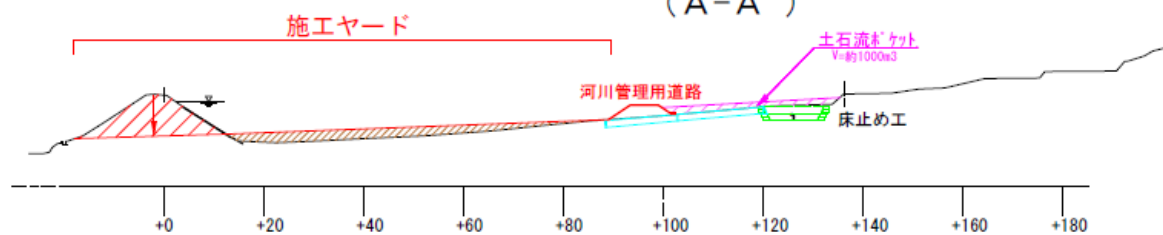
平面図



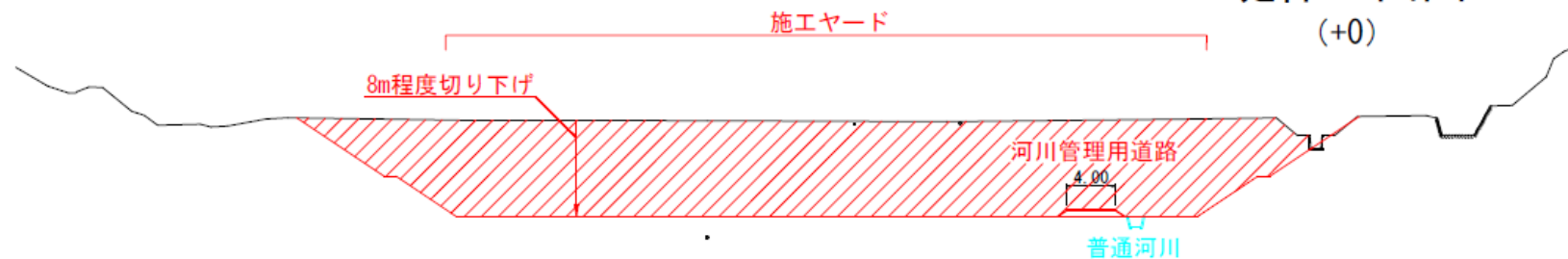
(下流側より望む)
横断面図
(+20)



縦断面図
(A-A')



(下流側より望む)
堤体正面図
(+0)



【町の問い合わせ先】美咲町 柵原総合支所 地域振興課
直通電話：0868-62-1111

【県の問い合わせ先】岡山県 美作県民局 建設部 美作岡山間道路建設班
担当者：辻、内橋
連絡先：0868-73-4072