

平素より岡山県及び美咲町の行政推進にご理解とご協力を賜り厚くお礼申し上げます。本号では、令和5年2月4日に開催した説明会において、岡山県及び美咲町がお伝えした滝谷池跡地の整備計画の内容などについてご説明させていただきます。

滝谷池跡地の整備計画について

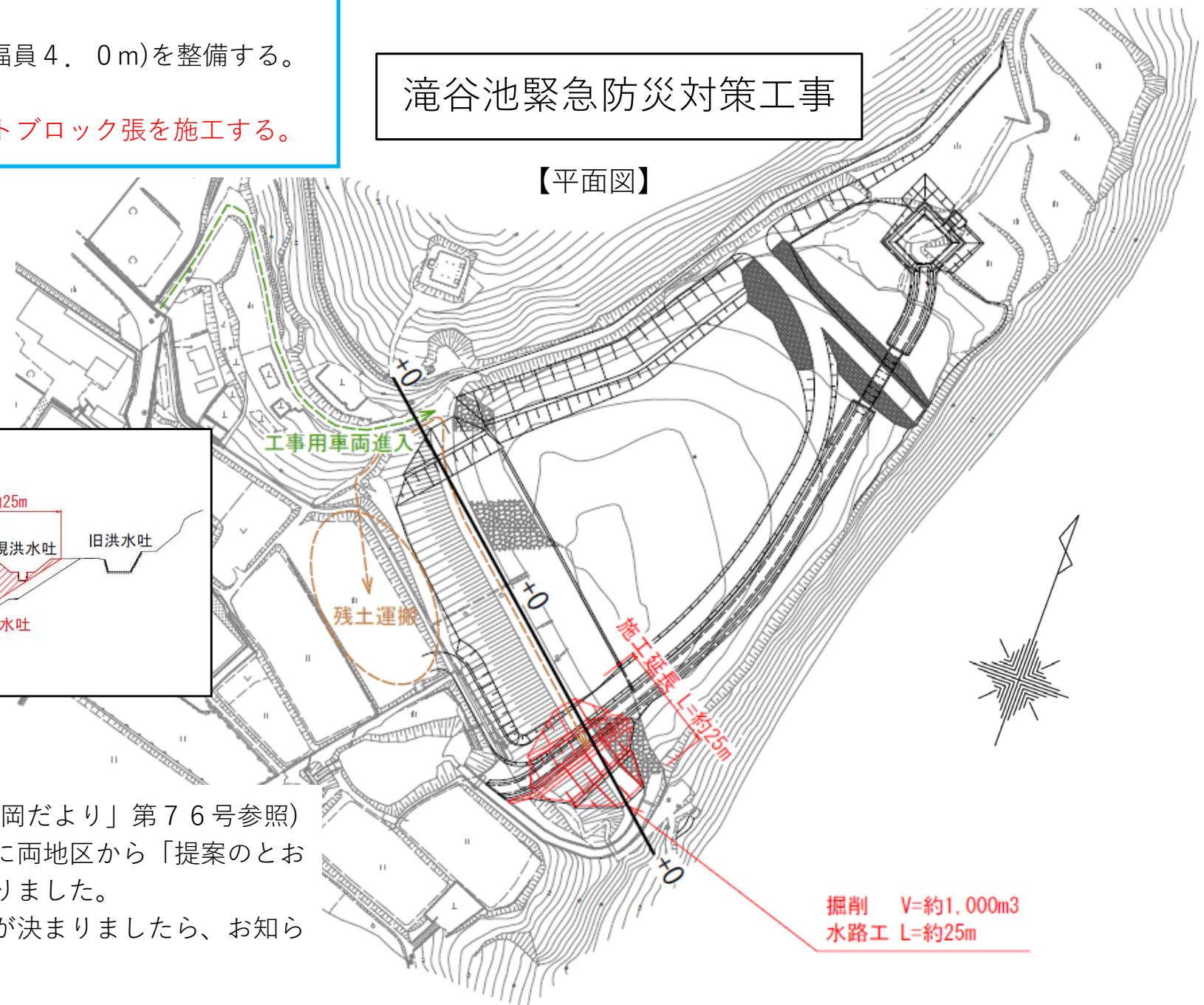
令和4年5月に岡山県及び美咲町が滝谷池の堤体の大部分を撤去するなどの整備方針（「美岡だより」第75号参照）を提案させていただき、飯岡上自治会・滝谷池土地改良区において承認されましたが、以降、詳細設計を進めた結果、県が美作岡山道路事業の一環として、裏面の整備計画のとおり施工することになりました。整備計画の概要は次のとおりです。なお、④は整備方針提案時から追加した内容です。

- ① 堤体の大部分を8m程度切り下げ、池内を埋め立てる。
- ② 池内に普通河川(底幅2.0m×高さ1.2m)及び河川管理用道路(幅員4.0m)を整備する。
- ③ 河川管理用道路には、土砂流出を防止する機能を持たせる。
- ④ 河川管理用道路の土砂流出防止機能を発揮する部分にはコンクリートブロック張を施工する。



滝谷池緊急防災対策工事

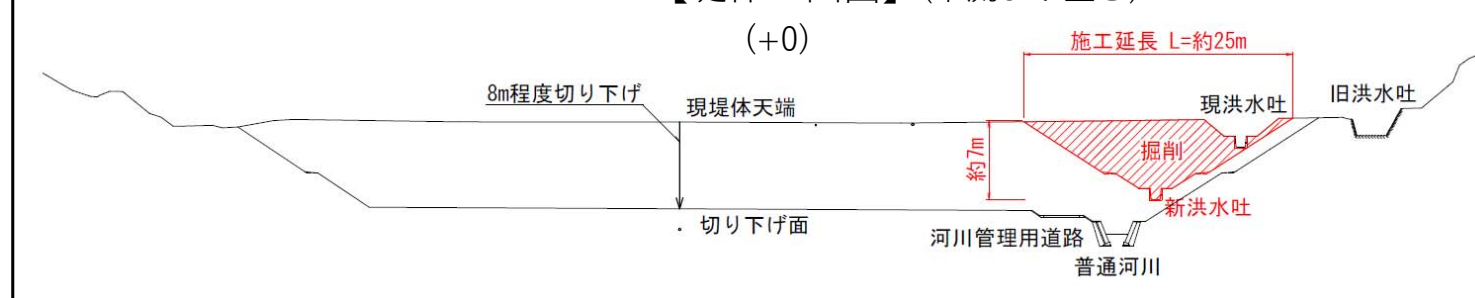
【平面図】



緊急防災対策工事について

令和5年3月から6月までの予定で、下図のとおり緊急防災対策工事を行います。現洪水吐の周辺を約7m掘削し、水路を低い位置に付け替えます。この工事により、池内の水位を低く抑えることができるため、洪水時における堤体への負担軽減につながります。

【堤体正面図】(下流より望む)



内水対策変更計画について

令和4年11月に県及び町が提案いたしました内水対策の変更計画(「美岡だより」第76号参照)については、飯岡上地区及び飯岡下地区でご検討いただき、令和5年1月に両地区から「提案のとおり早期の工事实施、完成を強く要望いたします」という要望書の提出がありました。

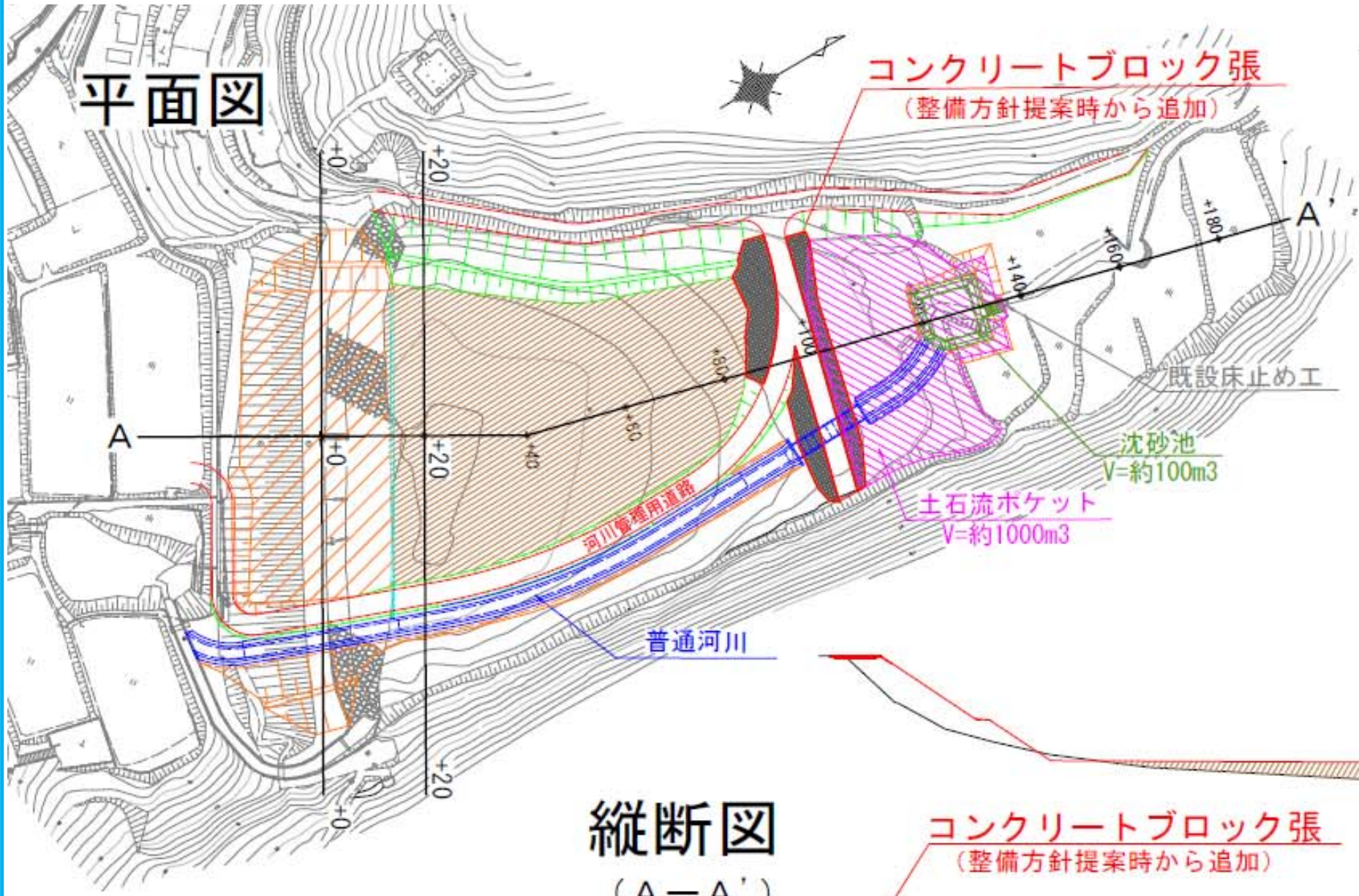
今後は、変更計画についての詳細設計を進めていき、遊水地の範囲などが決まりましたら、お知らせいたします。

掘削 V=約1,000m³
水路工 L=約25m


【町の問い合わせ先】美咲町 柵原総合支所 地域振興課
直通電話：0868-62-1111

【県の問い合わせ先】岡山県 美作県民局 建設部 美作岡山間道路建設班
担当者：辻、内橋
連絡先：0868-73-4072

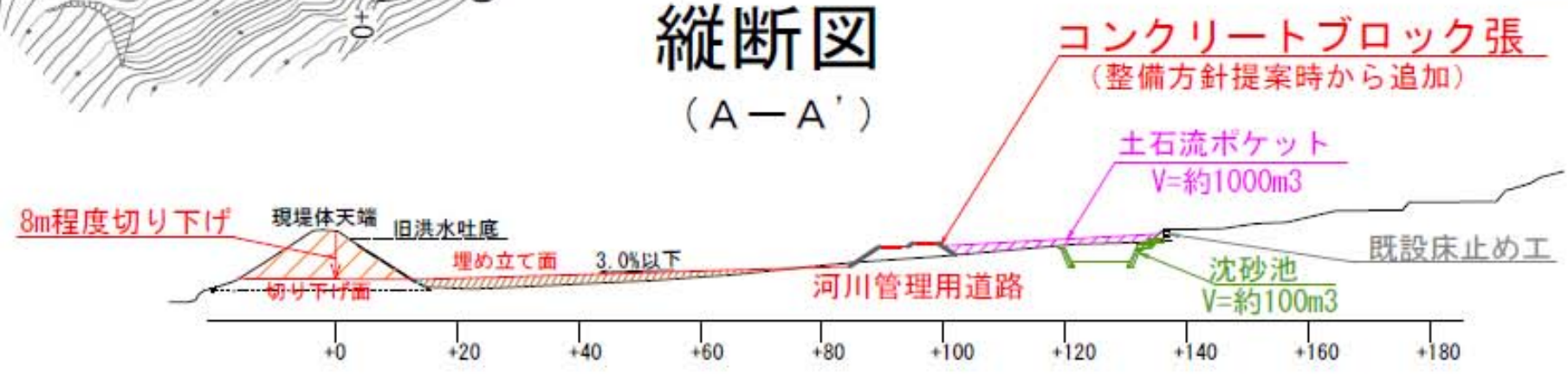
滝谷池跡地整備計画



(下流側より望む)
横断図
(+20)



縦断図
(A-A')



(下流側より望む)
堤体正面図
(+0)

