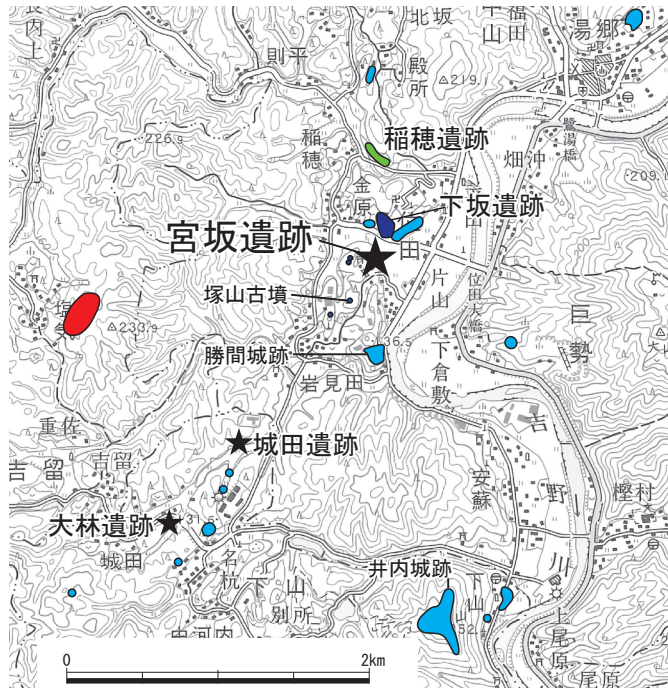


宮坂遺跡 現地説明会資料

日時：令和 5 年 10 月 17 日（火）午前 10 時～午後 4 時

場所：宮坂遺跡発掘調査現場（美作市位田）

主催：岡山県古代吉備文化財センター



宮坂遺跡と周辺の遺跡位置図 (1/50,000)

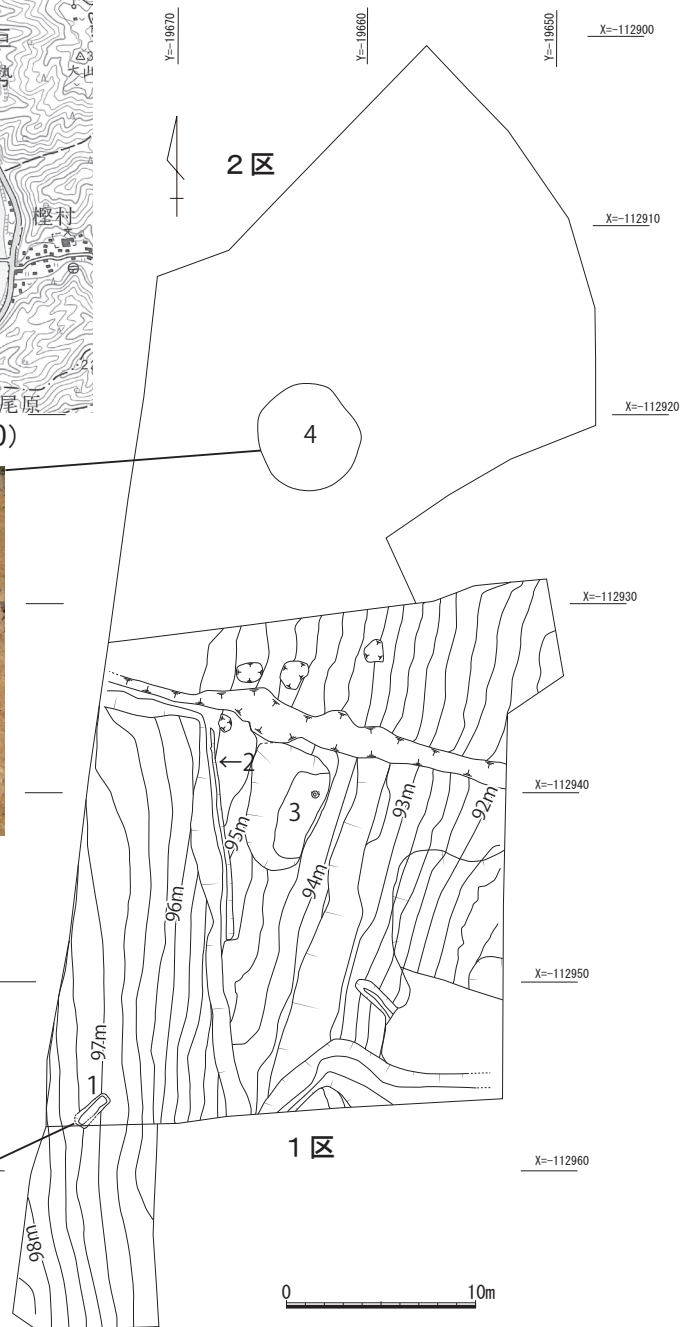
- 1：土坑墓（古墳時代後期）
- 2：溝（近世以降）
- 3：たわみ（近世）
- 4：竪穴住居（弥生時代後期）



No. 4 竪穴住居（南から）



No. 1 土坑墓（東から）と出土土器




宮坂遺跡遺構配置図 (1/400)

美作岡山道路関連で発掘調査された遺跡



稲穂遺跡 奈良～平安時代の掘立柱建物



下坂遺跡 古墳時代後期の製鉄炉



大林遺跡 室町～江戸時代の塚



城田遺跡 弥生時代中期の土坑

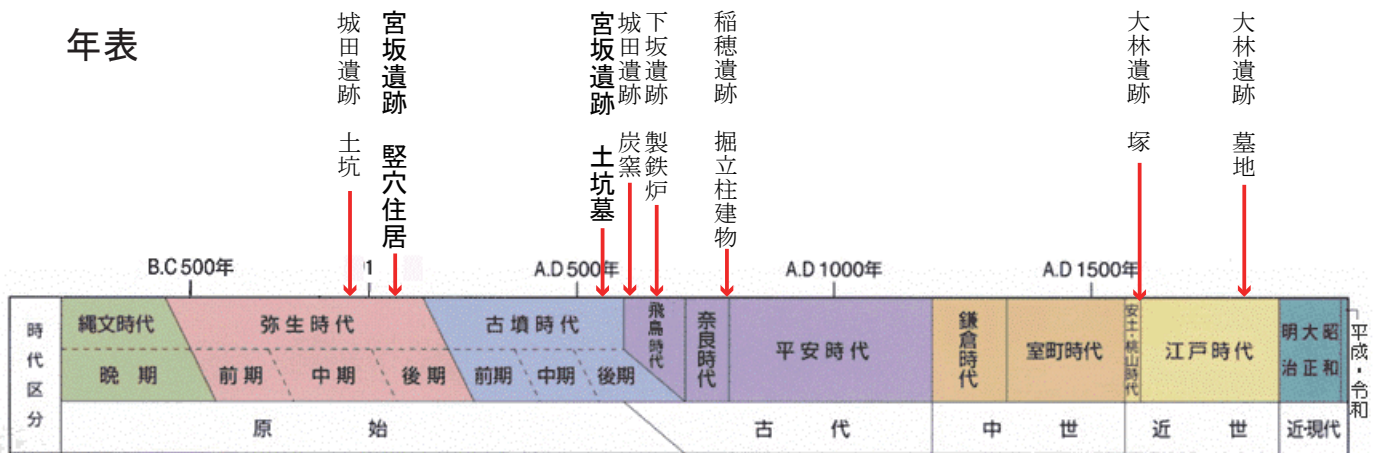


大林遺跡 江戸時代中頃以降の墓地



城田遺跡 古墳時代後期の炭窯

年表



※写真・図面の転用はご遠慮ください。