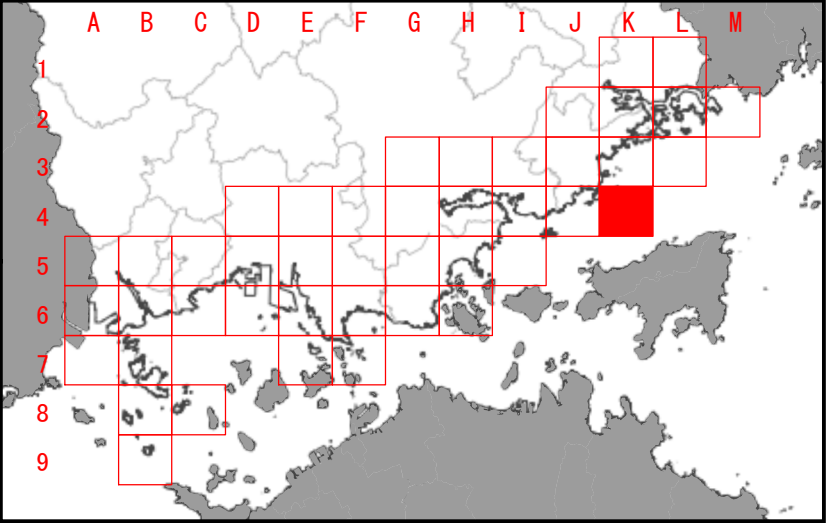


岡山県津波浸水想定

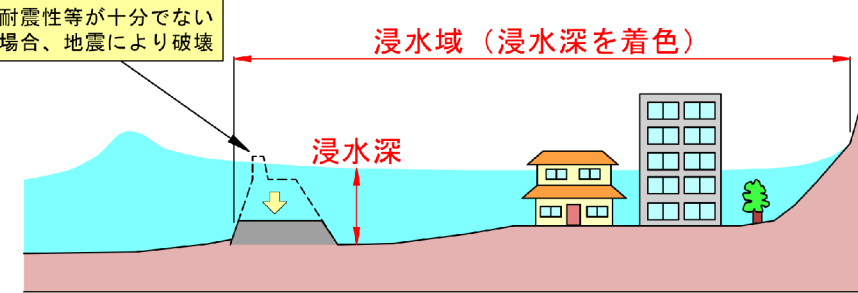
【位置図】

K-4



【本図の見方】

- ・この図に関する詳細な説明については、「津波浸水想定について」をご参照ください。
  - ・「津波浸水想定」は、津波防災地域づくりに関する法律（平成23年法律第123号）第8条第1項に基づいて設定するもので、津波防災地域づくりを実施するための基礎となるものです。
  - ・「津波浸水想定」は、最大クラスの津波が悪条件下において発生した場合に想定される浸水の区域（浸水域）と水深（浸水深）を表したものです。
  - ・最大クラスの津波は、現在の科学的知見を基に、過去に実際に発生した津波や今後発生が想定される津波から設定したものであり、これよりも大きな津波が発生する可能性がないというものではありません。
  - ・「津波浸水想定」の浸水域や浸水深は、避難を中心とした津波防災対策を進めるためのものであり、津波による災害や被害の発生範囲を決定するものではありません。
  - ・浸水域や浸水深は、津波の第一波ではなく、第二波以降に最大となる場合もあります。
  - ・浸水域や浸水深は、局所的な地面の凸凹や建築物の影響のほか、地震による地盤変動や構造物の変状等に関する計算条件との差異により、浸水域外でも浸水が発生したり、浸水深がさらに大きくなったりする場合があります。
  - ・「津波浸水想定」では、津波による河川内や湖沼内の水位変化を図示していませんが、津波の遡上等により、実際には水位が変化することがあります。
  - ・今後、数値の精査や表記の改善等により、修正する可能性があります。
- 用語の解説  
浸水想定について  
浸水域：海岸線から陸域に津波が遡上することが想定される区域  
浸水深：陸上の各地点で水面が最も高い位置に来た時の地面から水面までの高さ




凡 例 (浸水深)

|                |               |
|----------------|---------------|
| 10.0m以上        | 0.5m以上 1.0m未満 |
| 5.0m以上 10.0m未満 | 0.3m以上 0.5m未満 |
| 3.0m以上 5.0m未満  | 0.3m未満        |
| 1.0m以上 3.0m未満  |               |



1:25,000



作成者：岡 山 県  
作成年月：令和8年2月