

見積依頼票

調達番号

0407-1①

調達件名	別紙のと通りの印刷		
規格仕様	下記仕様のとおり		
青焼・工化 仕 様			
物品名	規格	数量	備考
別紙のとおり			
用度課調達班に見本あり (イマ-マ)			
不明点は直接要求課にお尋ねください。			
摘要	別紙のとおり		
参考事項	別紙のとおり 早期納入希望		
納入期限	令和8年4月 22 日 4月30日 (金)		
納入場所	土木部河川課(県庁6階)		
見積書提出期限	公開締切日の正午 令和8年4月7日(火) 正午(12時00分)		
見積書提出場所	出納局用度課調達班 (岡山市北区内山下2-4-6 地下1階)		
見積に係る照会先	出納局用度課調達班 (Tel 086-226-7540)		
要求課(仕様に係る照会先)	土木部河川課	(担当) 栢元	直通番号(226-7479)
参加資格	「オープンカウンター説明書」に記載の見積参加者に必要な資格要件のとおり		
その他	<p>1 仕様欄に【同等品可】と記載している場合は、「同等の規格品」による見積もりを認める。同等品で見積もる場合は、見積書提出前に要求課の承諾を得ること。また、見積書の規格には承諾を得た規格を記入し、備考欄に承諾を受けた年月日、担当者名を記入すること。 <u>なお、【同等品可】との記載がない場合は、同等品による見積もりを認めない。</u></p> <p>2 仕様欄に見本がある旨記載している場合は、見本を見積書提出場所に見積書提出期限まで提示する。</p> <p>3 この見積依頼票に記載のない事項については、オープンカウンター説明書による。</p>		

(別紙)

調達番号

0407-1②

物品名	規格	数量	備考
洪水浸水想定区域図(P1)【二級水系 全河川】	仕様書のとおり	2部	
洪水浸水想定区域図(P2)【用之江川等】	仕様書のとおり	3部	
洪水浸水想定区域図(P3)【里見川流域等】	仕様書のとおり	5部	
洪水浸水想定区域図(P4)【笹ヶ瀬川流域】	仕様書のとおり	6部	
洪水浸水想定区域図(P5)【倉敷川流域】	仕様書のとおり	6部	
洪水浸水想定区域図(P6)【砂川等】	仕様書のとおり	2部	
洪水浸水想定区域図(P7)【鴨川等】	仕様書のとおり	3部	
洪水浸水想定区域図(P8)【江川等】	仕様書のとおり	2部	
洪水浸水想定区域図(P9)【奥山川等】	仕様書のとおり	2部	
洪水浸水想定区域図(P10)【馬場川等】	仕様書のとおり	2部	
洪水浸水想定区域図(P11)【高屋川】	仕様書のとおり	4部	
洪水浸水想定区域図(P12)【吉井川流域_図のみ】	仕様書のとおり	14部	
洪水浸水想定区域図(P13)【旭川流域_図のみ】	仕様書のとおり	14部	
摘要	見本あり。印刷データは即日、配付予定。		
参考事項	希望購入価格 409,035 円(税込み)以内		

青焼き・コピー仕様書

ホルダー番号

0407-1(3)

要求課 土木部河川課

担当者

栢元(はげもと)淳平

内線

4264

納期限 R8年 4月 17日

種類	原稿		コピー					受領印
	大きさ	枚数	拡大縮小	片面・両面	部数	折り・小加工	製本	月日
洪水浸水想定区域図(P1)【二級水系 全河川】								
<input type="checkbox"/> 青焼き <input type="checkbox"/> 第二原図 <input type="checkbox"/> 白黒コピー <input type="checkbox"/> カラーコピー <input checked="" type="checkbox"/> 電子データ 原稿あり	A0・B1(カラーのみ) A1・A2 A3・A4 <input type="checkbox"/> その他 <input checked="" type="checkbox"/> バラ <input type="checkbox"/> ブック		<input type="checkbox"/> なし <input checked="" type="checkbox"/> あり A3 ↓ A1	<input checked="" type="checkbox"/> 片面→片面 <input type="checkbox"/> 片面→両面 <input type="checkbox"/> 両面→両面 <input type="checkbox"/> 両面→片面	2	<input type="checkbox"/> なし <input checked="" type="checkbox"/> あり(見本あり) <input type="checkbox"/> タイトルシール貼付け <input checked="" type="checkbox"/> インデックス貼付け <input checked="" type="checkbox"/> A4ファイル折り(8つ折) <input type="checkbox"/> 表紙文字入れあり <input checked="" type="checkbox"/> その他	<input type="checkbox"/> なし <input checked="" type="checkbox"/> あり(見本あり) <input type="checkbox"/> ホッチキス止め <input type="checkbox"/> 二つ折り製本 <input type="checkbox"/> ひも綴じ製本 <input checked="" type="checkbox"/> その他	
洪水浸水想定区域図(P2)【用之江川等】								
<input type="checkbox"/> 青焼き <input type="checkbox"/> 第二原図 <input type="checkbox"/> 白黒コピー <input type="checkbox"/> カラーコピー <input checked="" type="checkbox"/> 電子データ	A0・B1(カラーのみ) A1・A2 A3・A4 <input type="checkbox"/> その他 <input type="checkbox"/> バラ <input type="checkbox"/> ブック		<input type="checkbox"/> なし <input checked="" type="checkbox"/> あり A3 ↓ A1	<input checked="" type="checkbox"/> 片面→片面 <input type="checkbox"/> 片面→両面 <input type="checkbox"/> 両面→両面 <input type="checkbox"/> 両面→片面	3	<input type="checkbox"/> なし <input checked="" type="checkbox"/> あり(見本あり) <input type="checkbox"/> タイトルシール貼付け <input checked="" type="checkbox"/> インデックス貼付け <input checked="" type="checkbox"/> A4ファイル折り(8つ折) <input type="checkbox"/> 表紙文字入れあり <input checked="" type="checkbox"/> その他	<input type="checkbox"/> なし <input checked="" type="checkbox"/> あり(見本あり) <input type="checkbox"/> ホッチキス止め <input type="checkbox"/> 二つ折り製本 <input type="checkbox"/> ひも綴じ製本 <input checked="" type="checkbox"/> その他	
洪水浸水想定区域図(P3)【里見川流域等】								
<input type="checkbox"/> 青焼き <input type="checkbox"/> 第二原図 <input type="checkbox"/> 白黒コピー <input type="checkbox"/> カラーコピー <input checked="" type="checkbox"/> 電子データ	A0・B1(カラーのみ) A1・A2 A3・A4 <input type="checkbox"/> その他 <input type="checkbox"/> バラ <input type="checkbox"/> ブック		<input type="checkbox"/> なし <input checked="" type="checkbox"/> あり A3 ↓ A1	<input checked="" type="checkbox"/> 片面→片面 <input type="checkbox"/> 片面→両面 <input type="checkbox"/> 両面→両面 <input type="checkbox"/> 両面→片面	5	<input type="checkbox"/> なし <input checked="" type="checkbox"/> あり(見本あり) <input type="checkbox"/> タイトルシール貼付け <input checked="" type="checkbox"/> インデックス貼付け <input checked="" type="checkbox"/> A4ファイル折り(8つ折) <input type="checkbox"/> 表紙文字入れあり <input checked="" type="checkbox"/> その他	<input type="checkbox"/> なし <input checked="" type="checkbox"/> あり(見本あり) <input type="checkbox"/> ホッチキス止め <input type="checkbox"/> 二つ折り製本 <input type="checkbox"/> ひも綴じ製本 <input checked="" type="checkbox"/> その他	
洪水浸水想定区域図(P4)【笹ヶ瀬川流域】								
<input type="checkbox"/> 青焼き <input type="checkbox"/> 第二原図 <input type="checkbox"/> 白黒コピー <input type="checkbox"/> カラーコピー <input checked="" type="checkbox"/> 電子データ	A0・B1(カラーのみ) A1・A2 A3・A4 <input type="checkbox"/> その他 <input type="checkbox"/> バラ <input type="checkbox"/> ブック		<input type="checkbox"/> なし <input checked="" type="checkbox"/> あり A3 ↓ A1	<input checked="" type="checkbox"/> 片面→片面 <input type="checkbox"/> 片面→両面 <input type="checkbox"/> 両面→両面 <input type="checkbox"/> 両面→片面	6	<input type="checkbox"/> なし <input checked="" type="checkbox"/> あり(見本あり) <input type="checkbox"/> タイトルシール貼付け <input checked="" type="checkbox"/> インデックス貼付け <input checked="" type="checkbox"/> A4ファイル折り(8つ折) <input type="checkbox"/> 表紙文字入れあり <input checked="" type="checkbox"/> その他	<input type="checkbox"/> なし <input checked="" type="checkbox"/> あり(見本あり) <input type="checkbox"/> ホッチキス止め <input type="checkbox"/> 二つ折り製本 <input type="checkbox"/> ひも綴じ製本 <input checked="" type="checkbox"/> その他	

種類	原稿		コピー					受領印
	大きさ	枚数	拡大縮小	片面・両面	部数	折り・小加工	製本	月日
洪水浸水想定区域図(P10)【馬場川等】								
<input type="checkbox"/> 青焼き <input type="checkbox"/> 第二原図 <input type="checkbox"/> 白黒コピー <input type="checkbox"/> カラーコピー <input checked="" type="checkbox"/> 電子データ	A0・B1(カラーのみ) A1・A2 A3・A4 <input type="checkbox"/> その他 × <input type="checkbox"/> バラ <input type="checkbox"/> ブック		<input type="checkbox"/> なし <input checked="" type="checkbox"/> あり A3 ↓ A1	<input checked="" type="checkbox"/> 片面→片面 <input type="checkbox"/> 片面→両面 <input type="checkbox"/> 両面→両面 <input type="checkbox"/> 両面→片面	2	<input type="checkbox"/> なし <input checked="" type="checkbox"/> あり(見本あり) <input type="checkbox"/> タイトルシール貼付け <input checked="" type="checkbox"/> インデックス貼付け <input checked="" type="checkbox"/> A4ファイル折り(8つ折) <input type="checkbox"/> 表紙文字入れあり <input checked="" type="checkbox"/> その他	<input type="checkbox"/> なし <input checked="" type="checkbox"/> あり(見本あり) <input type="checkbox"/> ホッチキス止め <input type="checkbox"/> 二つ折り製本 <input type="checkbox"/> ひも綴じ製本 <input checked="" type="checkbox"/> その他	
洪水浸水想定区域図(P11)【高屋川】								
<input type="checkbox"/> 青焼き <input type="checkbox"/> 第二原図 <input type="checkbox"/> 白黒コピー <input type="checkbox"/> カラーコピー <input checked="" type="checkbox"/> 電子データ	A0・B1(カラーのみ) A1・A2 A3・A4 <input type="checkbox"/> その他 × <input type="checkbox"/> バラ <input type="checkbox"/> ブック		<input type="checkbox"/> なし <input checked="" type="checkbox"/> あり A3 ↓ A1	<input checked="" type="checkbox"/> 片面→片面 <input type="checkbox"/> 片面→両面 <input type="checkbox"/> 両面→両面 <input type="checkbox"/> 両面→片面	4	<input type="checkbox"/> なし <input checked="" type="checkbox"/> あり(見本あり) <input type="checkbox"/> タイトルシール貼付け <input checked="" type="checkbox"/> インデックス貼付け <input checked="" type="checkbox"/> A4ファイル折り(8つ折) <input type="checkbox"/> 表紙文字入れあり <input checked="" type="checkbox"/> その他	<input type="checkbox"/> なし <input checked="" type="checkbox"/> あり(見本あり) <input type="checkbox"/> ホッチキス止め <input type="checkbox"/> 二つ折り製本 <input type="checkbox"/> ひも綴じ製本 <input checked="" type="checkbox"/> その他	
洪水浸水想定区域図(P12)【吉井川流域図のみ】								
<input type="checkbox"/> 青焼き <input type="checkbox"/> 第二原図 <input type="checkbox"/> 白黒コピー <input type="checkbox"/> カラーコピー <input checked="" type="checkbox"/> 電子データ	A0・B1(カラーのみ) A1・A2 A3・A4 <input type="checkbox"/> その他 × <input type="checkbox"/> バラ <input type="checkbox"/> ブック		<input checked="" type="checkbox"/> なし <input type="checkbox"/> あり ↓ <input type="checkbox"/> 両面→片面	<input checked="" type="checkbox"/> 片面→片面 <input type="checkbox"/> 片面→両面 <input type="checkbox"/> 両面→両面 <input type="checkbox"/> 両面→片面	14	<input type="checkbox"/> なし <input checked="" type="checkbox"/> あり(見本あり) <input type="checkbox"/> タイトルシール貼付け <input type="checkbox"/> インデックス貼付け <input checked="" type="checkbox"/> A4ファイル折り(8つ折) <input type="checkbox"/> 表紙文字入れあり <input type="checkbox"/> その他	<input checked="" type="checkbox"/> なし <input type="checkbox"/> あり(見本あり) <input type="checkbox"/> ホッチキス止め <input type="checkbox"/> 二つ折り製本 <input type="checkbox"/> ひも綴じ製本 <input type="checkbox"/> その他	
洪水浸水想定区域図(P13)【旭川流域図のみ】								
<input type="checkbox"/> 青焼き <input type="checkbox"/> 第二原図 <input type="checkbox"/> 白黒コピー <input type="checkbox"/> カラーコピー <input checked="" type="checkbox"/> 電子データ	A0・B1(カラーのみ) A1・A2 A3・A4 <input type="checkbox"/> その他 × <input type="checkbox"/> バラ <input type="checkbox"/> ブック		<input checked="" type="checkbox"/> なし <input type="checkbox"/> あり ↓ <input type="checkbox"/> 両面→片面	<input checked="" type="checkbox"/> 片面→片面 <input type="checkbox"/> 片面→両面 <input type="checkbox"/> 両面→両面 <input type="checkbox"/> 両面→片面	14	<input type="checkbox"/> なし <input checked="" type="checkbox"/> あり(見本あり) <input type="checkbox"/> タイトルシール貼付け <input type="checkbox"/> インデックス貼付け <input checked="" type="checkbox"/> A4ファイル折り(8つ折) <input type="checkbox"/> 表紙文字入れあり <input checked="" type="checkbox"/> その他	<input checked="" type="checkbox"/> なし <input type="checkbox"/> あり(見本あり) <input type="checkbox"/> ホッチキス止め <input type="checkbox"/> 二つ折り製本 <input type="checkbox"/> ひも綴じ製本 <input type="checkbox"/> その他	

・原稿の大きさはサイズ表参照。定形外の場合は寸法を明記のこと。

・納期限前日の、16:30までに提出をお願いいたします。

・当日9:00に原稿を提出した場合は、当日納入出来ない事があります。

0407-1⑥

洪水浸水想定区域 紙印刷部数一覧

P1 P2 P3 P4 P5 P6 P7 P8 P9 P10 P11 P12 P13

配布先	二級水系										一級水系			計 (印刷部数) ※冊子数
	全河川	用之江川 吉田川 今立川 大島川	里見川流域 溜川	笹ヶ瀬川 流域	倉敷川 流域	砂川 小田川 下村川	鴨川 庄田川 長谷川	江川 幸崎川 幸田川	奥山川 八反川	馬場川 新田川 伊里川 石谷川	高屋川	永江川 (吉井川等 流域)	倉安川 大堀川 (旭川等 流域)	
図割割	-	1/9	2/9	3/9	4/9	5/9	6/9	7/9	8/9	9/9				
岡山市				1	1		1	1				1	1	6
倉敷市			1	1	1	1								4
津山市												1		1
玉野市					1		1							2
笠岡市		1												1
井原市											1			1
総社市				1										1
高梁市														0
新見市														0
備前市										1		1		2
瀬戸内市									1			1		2
赤磐市												1	1	2
真庭市													1	1
美作市														0
浅口市			1											1
和気町												1		1
早島町				1	1									2
里庄町		1	1											2
矢掛町														0
新庄村													1	1
鏡野町												1	1	2
勝央町														0
奈義町														0
西粟倉村														0
久米南町												1	1	2
美咲町												1	1	2
吉備中央町													1	1
備前				1	1		1	1	1			1	1	7
東備										1		1	1	3
備中			1	1	1	1								4
井笠		1	1								1			3
高梁														0
新見														0
美作												1	1	2
真庭													1	1
勝英														0
河川課	1										1	1	1	4
岡山河川事務所	1										1	1	1	4
計(印刷部数)	2	3	5	6	6	2	3	2	2	2	4	14	14	65

※更新差替用 ※更新差替用

数量総括表

0407-1⑦

種別	数量	内訳				
		図面印刷	クリアポケット	INDEX	ファイル	
		枚	枚	枚	冊	
洪水浸水想定区域図 P1 (二級水系 全河川)	2	38	36	18	2	キング ファイル
洪水浸水想定区域図 P2 (用之江川等)	3	9	6	6	3	フラット ファイル
洪水浸水想定区域図 P3 (里見川流域等)	5	15	10	10	5	フラット ファイル
洪水浸水想定区域図 P4 (笹ヶ瀬川流域)	6	18	12	12	6	フラット ファイル
洪水浸水想定区域図 P5 (倉敷川流域)	6	18	12	12	6	フラット ファイル
洪水浸水想定区域図 P6 (砂川等)	2	6	4	4	2	フラット ファイル
洪水浸水想定区域図 P7 (鴨川等)	3	9	6	6	3	フラット ファイル
洪水浸水想定区域図 P8 (江川等)	2	6	4	4	2	フラット ファイル
洪水浸水想定区域図 P9 (奥山川等)	2	6	4	4	2	フラット ファイル
洪水浸水想定区域図 P10 (馬場川等)	2	6	4	4	2	フラット ファイル
洪水浸水想定区域図 P11 (高屋川)	4	8	8	8	4	フラット ファイル
洪水浸水想定区域図 P12 (吉井川等流域)	14	98	0	0	0	
洪水浸水想定区域図 P13 (旭川流域)	14	98	28	0	0	
計	65	335	134	88	35	フラット ファイル
					2	キング ファイル

※関係出先事務所、関係市町、岡山河川事務所、河川課等

0407-1⑧

■ P 1 (二級水系 全河川)

単位：1部

河川名	図面タイトル	備考	図面印刷		クリアポケット		INDEX		キングファイル
			枚	枚	枚	枚	備考	冊	
二級水系一式	図郭割図	A3	1			0			1
	想定最大規模	A1	9	9	9	「0/9」			
	【参考図】計画規模	A1	9	9	0				
1部あたり			19	18	9			1	

■ 図面印刷について

- ・ 図郭割図：A3カラー印刷。Z折り
- ・ 想定最大規模及び【参考図】計画規模：A1カラー印刷。A4サイズ折り（印刷面が見える折り方）。

■ 製本にあたっての図面の並び順について

- ・ 右の表のように並べてください。

図面の並び順

図面番号	図面タイトル	紙種	折り方	クリアポケット	インデックス
1	図郭割図	A3	Z折		
2	1/9 想定最大規模	A1	8つ折り	クリアポケット	インデックス「1/9」
3	1/9 【参考図】計画規模	A1	8つ折り	クリアポケット	
4	2/9 想定最大規模	A1	8つ折り	クリアポケット	インデックス「2/9」
5	2/9 【参考図】計画規模	A1	8つ折り	クリアポケット	
6	3/9 想定最大規模	A1	8つ折り	クリアポケット	インデックス「3/9」
7	3/9 【参考図】計画規模	A1	8つ折り	クリアポケット	
8	4/9 想定最大規模	A1	8つ折り	クリアポケット	インデックス「4/9」
9	4/9 【参考図】計画規模	A1	8つ折り	クリアポケット	
10	5/9 想定最大規模	A1	8つ折り	クリアポケット	インデックス「5/9」
11	5/9 【参考図】計画規模	A1	8つ折り	クリアポケット	
12	6/9 想定最大規模	A1	8つ折り	クリアポケット	インデックス「6/9」
13	6/9 【参考図】計画規模	A1	8つ折り	クリアポケット	
14	7/9 想定最大規模	A1	8つ折り	クリアポケット	インデックス「7/9」
15	7/9 【参考図】計画規模	A1	8つ折り	クリアポケット	
16	8/9 想定最大規模	A1	8つ折り	クリアポケット	インデックス「8/9」
17	8/9 【参考図】計画規模	A1	8つ折り	クリアポケット	
18	9/9 想定最大規模	A1	8つ折り	クリアポケット	インデックス「9/9」
19	9/9 【参考図】計画規模	A1	8つ折り	クリアポケット	

■ キングファイルの背表紙

- ・ 背表紙は、別紙の背表紙（パッケージに対応した）を貼付けすること。

■ 完成イメージ



■ P 2～P10

単位：1部

河川名	図面タイトル	備考	図面印刷		クリアポケット		INDEX		フラットファイル 冊
			枚	枚	枚	枚	備考		
別紙背表紙に記載のとおり (P2～P10)	図郭割図	A3	/ 1						1
	想定最大規模	A1	/ 1	/ 1	/ 1	「想定最大規模」			
	【参考図】計画規模	A1	/ 1	/ 1	/ 1	「【参考図】計画規模」			
1部あたり			/ 3	/ 2	/ 2			1	

■ 図面印刷について

- ・ 図郭割図：A3カラー印刷。Z折り
- ・ 想定最大規模及び【参考図】計画規模：A1カラー印刷。A4サイズ折り（印刷面が見える折り方）。

■ 製本にあたっての図面の並び順について

- ・ 図郭割図 → 想定最大規模 → 【参考図】計画規模 の順。


■ インデックス

- ・ 備考のとおり。
- ・ 「想定最大規模」と「【参考図】計画規模」の2項目のクリアポケットにそれぞれ貼る。

■ フラットファイルの背表紙

- ・ 背表紙は、別紙の背表紙（パッケージに対応した）をシール貼付けすること。

■ 完成イメージ



■P11

単位：1部

河川名	図面タイトル	備考	図面印刷	クリアポケット	INDEX		フラットファイル 冊
			枚	枚	枚	備考	
高屋川	想定最大規模	A1	1	1	1	「想定最大規模」	1
	【参考図】計画規模	A1	1	1	1	「【参考図】計画規模」	
1部あたり			2	2	2		1

■図面印刷について

- ・ 想定最大規模及び【参考図】計画規模：A1カラー印刷。A4サイズ折り（印刷面が見える折り方）。

■製本にあたっての図面の並び順について

- ・ 想定最大規模 → 【参考図】計画規模 の順。

■インデックス

- ・ 備考のとおり。
- ・ 「想定最大規模」と「【参考図】計画規模」の2項目のクリアポケットにそれぞれ貼る。

■フラットファイルの背表紙

- ・ 背表紙は、別紙の背表紙（パッケージに対応した）をシール貼付けすること。

■完成イメージ



P11は図郭割図は不要

0407-1(11)

■P12

単位：1部


河川名	図面タイトル	備考	図面印刷	クリアポケット	INDEX		キングファイル
			枚	枚	枚	備考	冊
吉井川水系吉井川・宮川・千町川・千田川流域中小河川	対象河川一覧表		1	—	—		—
	総括図(想定最大規模)		1	—	—		
	総括図(図郭割) (想定最大規模)		1	—	—		
	想定最大規模 [1/10]		1	—	—		
	総括図(計画規模)		1	—	—		
	総括図(図郭割) (計画規模)		1	—	—		
	【参考図】計画規模 [1/10]		1	—	—		
1部あたり			7	0	0		0

■図面印刷について

- ・ A1 カラー印刷。A4 サイズ折り(印刷面が見える折り方)。

■完成イメージ

- ・ 図面印刷 + 折りのみ(既存図の差替用)



■P13

単位：1部

河川名	図面タイトル	備考	図面印刷	クリアポケット	INDEX		キングファイル
			枚	枚	枚	備考	冊
旭川水系旭川流域中小河川	対象河川一覧表 /		1	-	-		-
	総括図(想定最大規模) /		1	-	-		
	総括図(図郭割) (想定最大規模) /		1	-	-		
	想定最大規模 [0/12]		1	1	-		
	総括図(計画規模) /		1	-	-		
	総括図(図郭割) (計画規模) /		1	-	-		
	【参考図】計画規模 [0/12]		1	1	-		
1部あたり			7	2	0		0

■図面印刷について

- ・ A1カラー印刷。A4サイズ折り(印刷面が見える折り方)。


■完成イメージ

①対象河川一覧表、総括図、総括図(図郭割)

- ・ 図面印刷 + 折りのみ(既存図の差替用)

②想定最大規模、【参考図】計画規模

- ・ 図面印刷 + 折り + クリアポケット挿入(既存冊子の追加用)



P1 背表紙	P2 背表紙	P3 背表紙	P4 背表紙	P5 背表紙	P6 背表紙	P7 背表紙	P8 背表紙	P9 背表紙	P10 背表紙	P11 背表紙
<p>洪水浸水想定区域図</p> <p>二級水系 一式</p> <p>令和8年3月30日指定</p>	<p>洪水浸水想定区域図</p> <p>二級水系 用之江川、有田川、吉田川、今立川、新庄川、大島川</p> <p>令和8年3月30日指定</p>	<p>洪水浸水想定区域図</p> <p>二級水系 里見川流域 溜川</p> <p>令和8年3月30日指定</p>	<p>洪水浸水想定区域図</p> <p>二級水系 笹ヶ瀬川流域</p> <p>令和8年3月30日指定</p>	<p>洪水浸水想定区域図</p> <p>二級水系 倉敷川流域</p> <p>令和8年3月30日指定</p>	<p>洪水浸水想定区域図</p> <p>二級水系 砂川、小田川、下村川</p> <p>令和8年3月30日指定</p>	<p>洪水浸水想定区域図</p> <p>二級水系 鴨川、宇藤木川、宗津川、庄田川、長谷川</p> <p>令和8年3月30日指定</p>	<p>洪水浸水想定区域図</p> <p>二級水系 江川、幸崎川、藤井川、幸田川</p> <p>令和8年3月30日指定</p>	<p>洪水浸水想定区域図</p> <p>二級水系 奥山川、八反川</p> <p>令和8年3月30日指定</p>	<p>洪水浸水想定区域図</p> <p>二級水系 馬場川、新田川、伊里川、持手川、大谷川、長谷川、石谷川、西谷川</p> <p>令和8年3月30日指定</p>	<p>洪水浸水想定区域図</p> <p>芦田川水系高屋川（岡山県管理区間）</p> <p>令和8年3月30日指定</p>