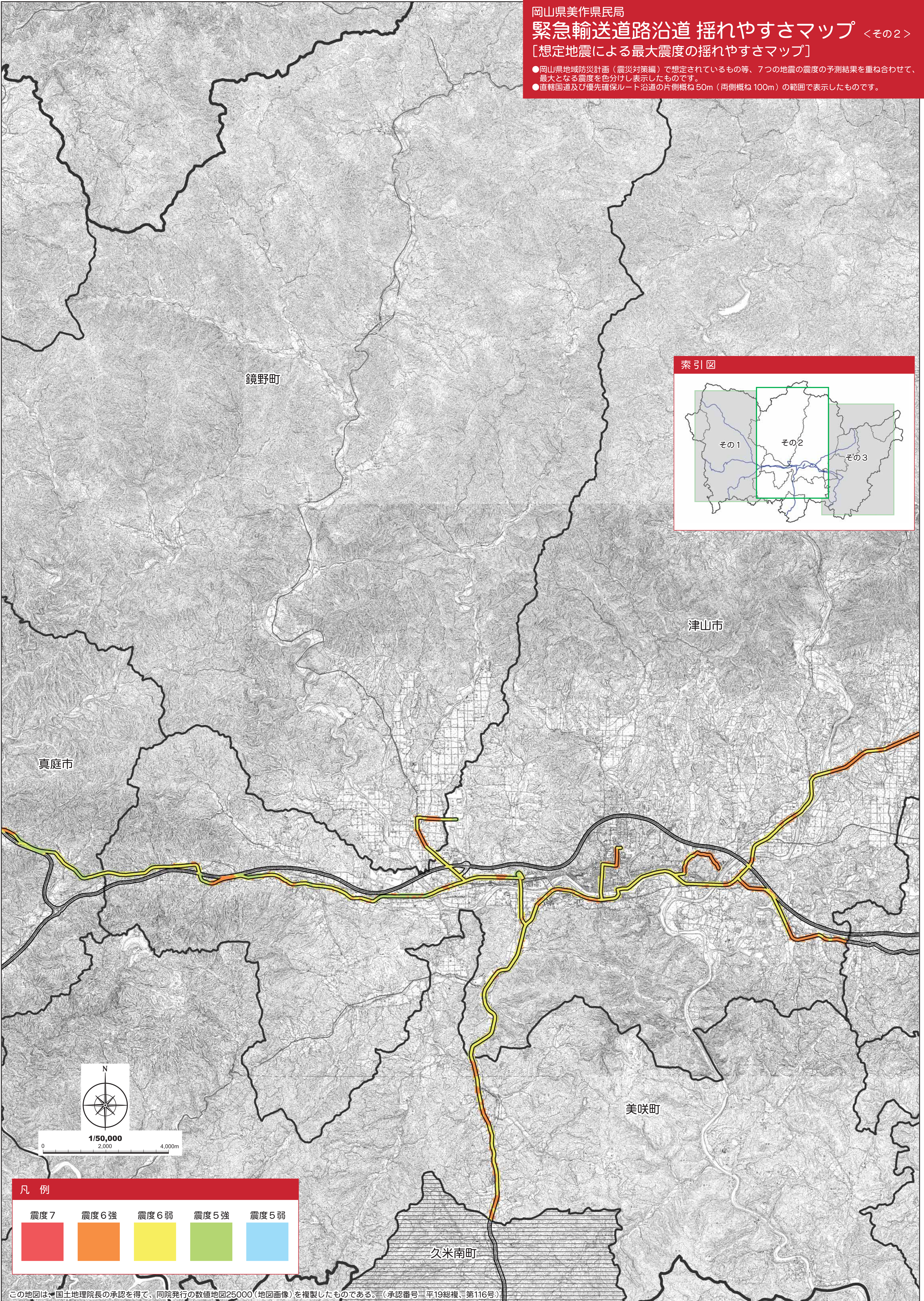
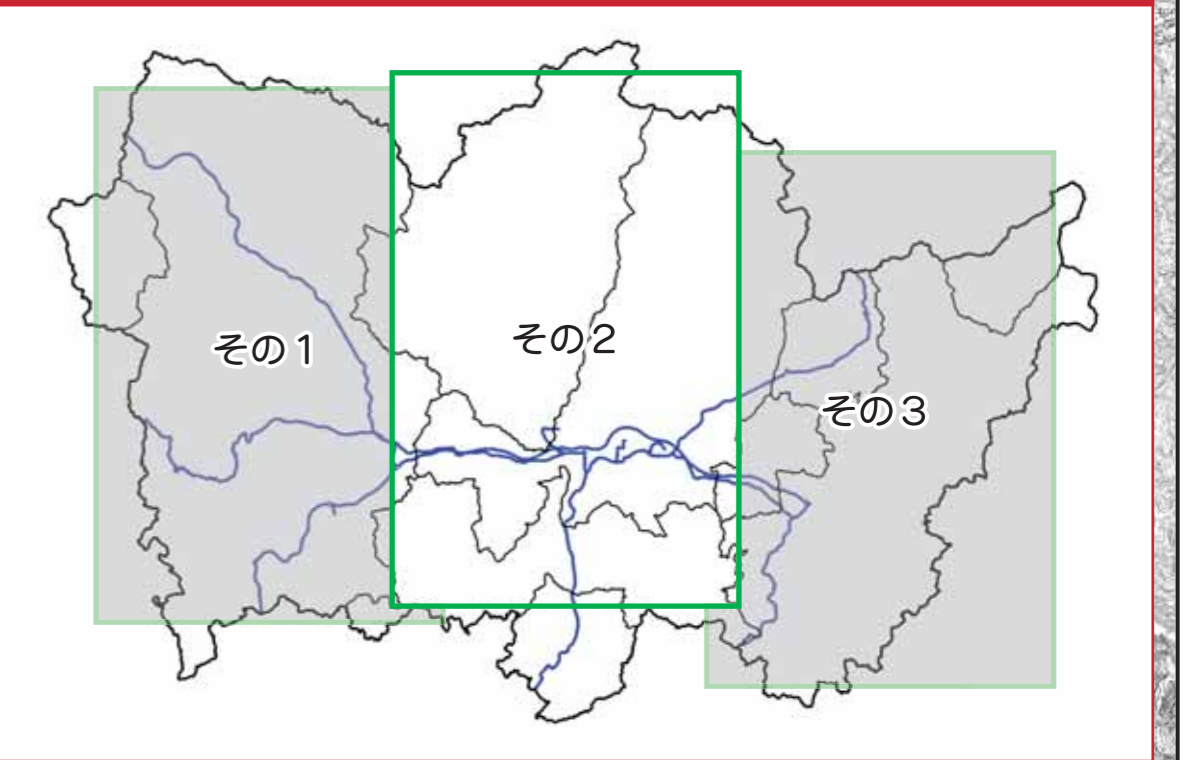


- 岡山県地域防災計画（震災対策編）で想定されているもの等、7つの地震の震度の予測結果を重ね合わせて、最大となる震度を色分けし表示したものです。
- 直轄国道及び優先確保ルート沿道の片側概ね50m（両側概ね100m）の範囲で表示したものです。



### 索引図




真庭市

鏡野町

津山市

美咲町

久米南町



1/50,000  
0 2,000 4,000m

### 凡例

震度7	震度6強	震度6弱	震度5強	震度5弱