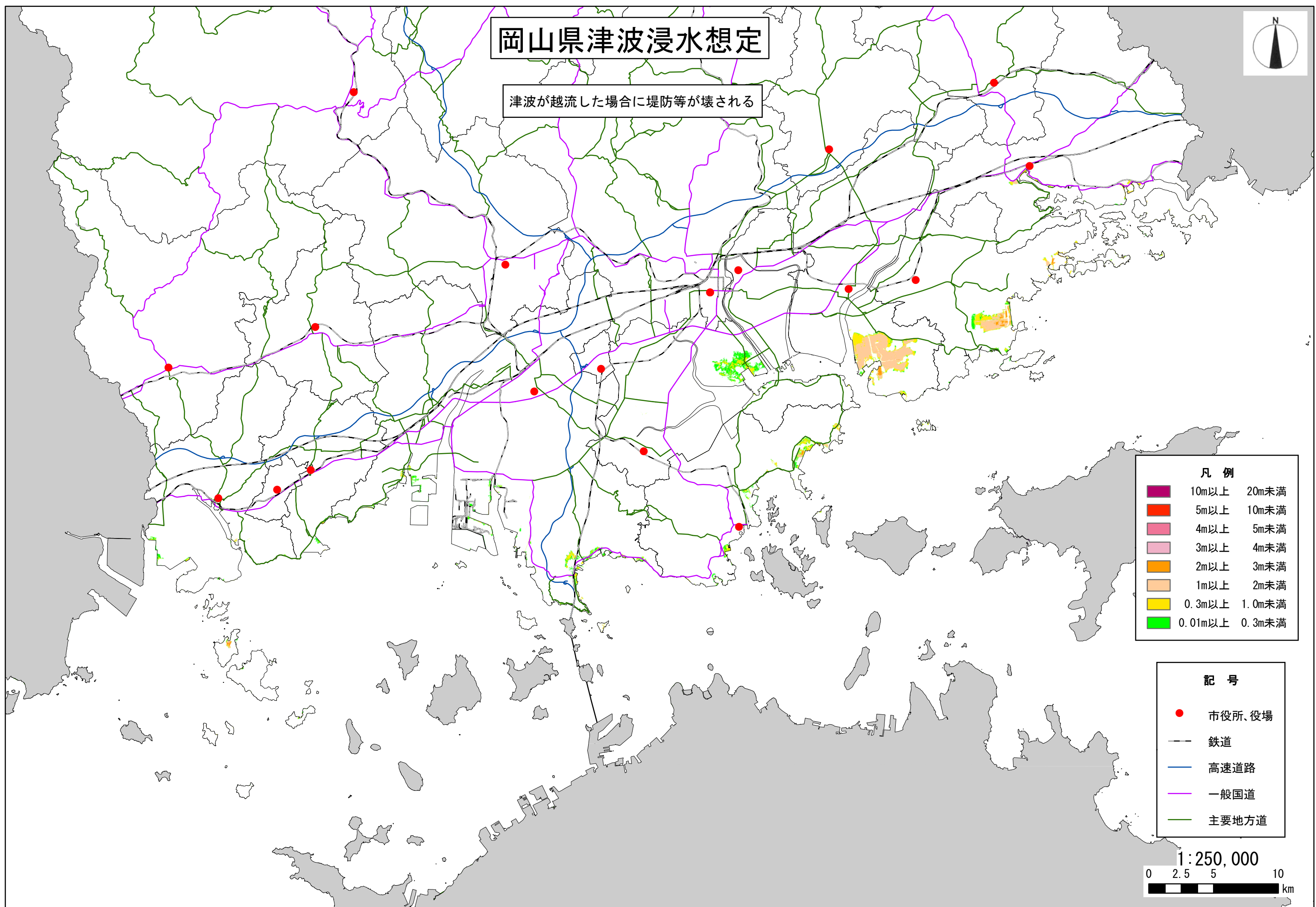
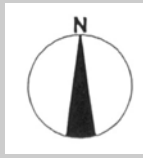


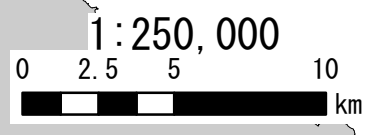
岡山県津波浸水想定

津波が越流した場合に堤防等が壊される



凡例	
10m以上	20m未満
5m以上	10m未満
4m以上	5m未満
3m以上	4m未満
2m以上	3m未満
1m以上	2m未満
0.3m以上	1.0m未満
0.01m以上	0.3m未満

記号	
●	市役所、役場
—	鉄道
—	高速道路
—	一般国道
—	主要地方道



「この地図の作成に当たっては、国土地理院長の承認を得て、同院発行の数値地図25000（地図画像）及び数値地図25000（行政界・海岸線）を使用した。（承認番号 平24情使、第626号）」