

平成28年度公共用水域及び
地下水の水質測定計画関係

- ・平成 26 年度公共用水域水質測定結果について (P1)
- ・平成 28 年度公共用水域水質測定計画作成に向けての考え方 (P3)
- ・平成 27 年度公共用水域水質測定計画からの変更点 (P4)
- ・平成 26 年度地下水水質測定結果について (P6)
- ・平成 28 年度地下水水質測定計画作成に向けての考え方 (P7)
- ・公共用水域の環境基準等 (P8)
- ・地下水の環境基準等 (P25)

平成26年度公共用水域の水質測定結果について

1 内 容

水質汚濁防止法第15条の規定により、公共用水域の水質の状況を把握するため、国、岡山市及び倉敷市と協力し、測定を実施した。

(1) 対象項目

ア 環境基準が定められている健康項目(カドミウム等27項目)及び生活環境項目(BOD(生物化学的酸素要求量)等12項目)

イ 環境基準が定められていない要監視項目(クロロホルム等31項目)、要測定指標(透明度等3項目)及びその他項目(銅等9項目)

(2) 測定方法

県下160地点(内訳は表3)において、表4に掲げる頻度で測定を実施した。

表3 測定地点の内訳

区分	県	国	岡山市	倉敷市	計
河川	51(20)	16(8)	16(5)	4(0)	87(33)
湖沼	-	-	4(2)	-	4(2)
海域	35(13)	-	13(9)	21(7)	69(29)
合計	86(33)	16(8)	33(16)	25(7)	160(64)
※ () は環境基準点の再掲					

表4 測定頻度

測定項目	測定頻度
健康項目	年1～18回
生活環境項目	年2～18回
要監視項目	年1回
要測定指標	年4～18回
その他項目	年1～18回

2 結 果

(1) 健康項目

健康項目は、平成25年度と同様、すべての水域で環境基準を達成した。

(2) 生活環境項目

ア BOD及びCOD

(ア) 河川のBODは、31水域のうち30水域で環境基準を達成した。

(達成率:97%)

(イ) 児島湖のCOD(化学的酸素要求量)は、環境基準を達成しなかった

(ウ) 海域のCODは、10水域のうち3水域で環境基準を達成した。

(達成率:30%)

イ 全窒素及び全りん

- (ア) 児島湖の全窒素及び全りんは環境基準を達成しなかった。
(イ) 海域の全窒素は8水域すべてで環境基準を達成し、全りんは8水域のうち7水域で環境基準を達成した。(全りんの達成率：88%)

ウ その他の生活環境項目

その他の生活環境項目については、表5のとおりであった。

表5 その他の生活環境項目の環境基準の適合状況

水域区分	生活環境項目				
	水素イオン濃度 (pH)	溶存酸素量 (DO)	浮遊物質 (SS)	大腸菌群数	ノルマルヘキサン抽出物質 (油分)
河川	94.0 %	98.5 %	99.9 %	57.4 %	-
湖沼	65.3 %	100 %	38.9 %	-	-
海域	91.3 %	83.9 %	-	99.1 %	100 %

※ 数値は、(環境基準に適合している検体数) / (総検体数) を百分率で示したものの。

(3) 要監視項目

指針値が設定されているクロロホルム等29項目のうち、ウランが海域10地点で国の指針値を超過した。原因は、いずれも自然由来と考えられる。

ウラン以外の28項目は、いずれも指針値に適合していた。

指針値が設定されていないニッケル等2項目は、いずれも問題のない値であった。

3 今後の対応

引き続き公共用水域の水質の測定を行い、実態の把握に努めるとともに、岡山県第7次水質総量削減計画、児島湖に係る第6期湖沼水質保全計画等に基づく施策により、環境基準の達成率の向上を図る。

平成28年度公共用水域水質測定計画作成に向けての考え方

1 基本的な考え方について

- ・測定地点 継続する。(合計160地点を県、国土交通省、岡山市、倉敷市で分担)
- ・測定項目 継続する。
- ・測定頻度 児島湖及びその流入河川並びに海域で栄養塩等の測定の重点化を図る。健康項目等について、環境省の指針等に基づき効率化(測定回数の見直し等)を行う。

2 児島湖及びその流入河川並びに海域における栄養塩の測定について

児島湖に係る湖沼水質保全計画(第7期)の策定や、瀬戸内海の環境の保全に関する岡山県計画の変更の検討の場で、栄養塩項目の測定地点数及び頻度について指摘があったことから、平成28年度からこれらの水域の環境基準点における測定頻度を引き上げる。また、一部補助点においても測定頻度を引き上げ、又は新たに測定を開始する。

- ・測定頻度 環境基準点及び一部補助点において年12回測定する。

3 児島湾における下層D0の測定再開について

児島湾(岡山市の測定地点)における下層D0は、平成24年度及び平成25年度に測定を行った後、平成26年度以降は測定を中止していたが、データ収集のため、平成28年度から環境基準点で測定を再開する。

- ・測定頻度 環境基準点で、年14回測定する。

4 効率化について

常時監視においては、知見の集積により測定項目が順次追加されている一方で、国及び地方公共団体は限られた予算内での確かな実施が求められているため、環境省から「水質モニタリング方式効率化指針」が通知されている。県では、この指針等を踏まえて効率化を行ってきており、平成28年度は次のとおり効率化を行う。

(1) 健康項目

- ・過去10年間環境基準の達成が継続している地点で測定頻度を引き下げる。(硝酸性窒素及び亜硝酸性窒素、1,4-ジオキサンを除く。岡山市の測定地点のみ。)
- ・アルキル水銀については、総水銀が検出された場合にのみ測定することとする。(岡山県の測定地点のみ。)

(2) 生活環境項目

- ・全亜鉛について、過去10年間環境基準の達成に相当する水質が継続している地点で測定頻度を引き下げる。(岡山県の測定地点のみ。)

平成27年度公共用水域水質測定計画からの主な変更点

1 児島湖流入河川及び児島湖、並びに海域における栄養塩等の測定

〈理由〉データ収集のため

地点名	変更内容
比丘尼橋（笹ヶ瀬川） 笹ヶ瀬橋（笹ヶ瀬川） 高塚橋（足守川上流） 入江橋（足守川下流） 倉敷川橋（倉敷川）	クロロフィルa：年4回→年12回
下灘橋（倉敷川） 桜橋（倉敷川（六間川））	硝酸性窒素、亜硝酸性窒素、アンモニア性窒素、 りん酸態りん：年6回→年12回 クロロフィルa：年0回→年12回
盛綱橋（倉敷川）	硝酸性窒素、亜硝酸性窒素、アンモニア性窒素、 りん酸態りん：年6回→年12回 クロロフィルa：年4回→年12回
稔橋（倉敷川） 妹尾川国道30号線下（倉敷川（妹尾川））	クロロフィルa：年0回→年12回
笹ヶ瀬川河口部（児島湖） 倉敷川河口部（児島湖）	硝酸性窒素、亜硝酸性窒素、アンモニア性窒素、 りん酸態りん、クロロフィルa：年4回→年12回
水島港口部（水島港区） 玉島港沖合（水島地先海域（甲）） 上水島北（水島地先海域（甲）） 濃地諸島東（水島地先海域（甲）） 網代諸島沖（水島地先海域（乙））	硝酸性窒素、亜硝酸性窒素、アンモニア性窒素、 りん酸態りん、クロロフィルa：年4回→年12回
九幡沖（児島湾（乙）） 向小串沖（児島湾（乙）） 児島湾口沖（児島湾（丙）） 久須美鼻東（備讃瀬戸）	硝酸性窒素、亜硝酸性窒素、アンモニア性窒素、 りん酸態りん：年4回→年12回 クロロフィルa：年0回→年12回

2 下層D0の測定再開

〈理由〉データ収集のため

地点名	変更内容
海岸通沖（児島湾（甲）） 旭川河口部（児島湾（乙）） 吉井川河口部（児島湾（乙）） 横樋沖（児島湾（乙）） 九幡沖（児島湾（乙）） 阿津沖（児島湾（乙））	向小串沖（児島湾（乙）） 別荘沖（児島湾（丙）） 児島湾口沖（児島湾（丙）） 年0回 → 年14回

3 健康項目等の測定頻度の効率化

3-1 硝酸性窒素、亜硝酸性窒素及び1,4-ジオキサンを除く健康項目の測定頻度の引き下げ

<理由>過去10年間環境基準の達成が継続しているため

地点名		変更内容
比丘尼橋（笹ヶ瀬川） 笹ヶ瀬橋（笹ヶ瀬川）	高塚橋（足守川上流） 入江橋（足守川下流） 倉敷川橋（倉敷川）	年2回→年1回
湖心（児島湖）	樋門（児島湖）	年2回→年1回
海岸通沖（児島湾（甲）） 旭川河口部（児島湾（乙）） 吉井川河口部（児島湾（乙）） 横樋沖（児島湾（乙）） 九幡沖（児島湾（乙）） 阿津沖（児島湾（乙）） 向小串沖（児島湾（乙））	別荘沖（児島湾（丙）） 児島湾口沖（児島湾（丙））	年2回→年1回

3-2 アルキル水銀の測定の効率化及び全亜鉛の測定頻度の引き下げ

<理由>アルキル水銀については、総水銀が検出された場合にのみ測定する

全亜鉛については、過去10年間環境基準の達成に相当する水質が継続しているため

地点名		変更内容
千屋ダム（高梁川上流） 河本ダム（西川） 小坂部川ダム（小坂部川）	新成羽川ダム（成羽川） 江与見橋（旭川中流）	アルキル水銀： 年1回→年0回
一中橋（高梁川上流） 中井橋（高梁川上流） 湯原ダム（旭川上流） 落合橋（旭川中流）	嵯峨堰（吉井川上流） 周匝大橋（吉井川中・下流）	アルキル水銀： 年2回→年0回 全亜鉛： 年12回→年4回
布原橋（西川） 巖橋（小坂部川） 幡見橋（有漢川） 神崎橋（成羽川） 猪原橋（小田川上流） 栄橋（美山川） 大久奈橋（新庄川） 加茂川橋（加茂川）	滝村堰（梶並川） 三星橋（滝川） 鷺湯橋（吉野川） 滝山堰（高屋川） 鴨方川合流点（里見川） 浜の川橋（伊里川）	アルキル水銀： 年1回→年0回 全亜鉛： 年12回→年4回
波張崎南（児島湾（丙）） 出崎東沖（児島湾（丙）） 銚島沖合（児島湾（丙）） 神島御崎沖（備讃瀬戸） 青佐鼻沖（備讃瀬戸） 北木島布越崎北（備讃瀬戸） 大槌島北（備讃瀬戸）	錦海湾（牛窓地先海域） 前島南西（牛窓地先海域） 前島東南（牛窓地先海域） 長島西南沖（播磨灘北西部） 大多府島東南沖（播磨灘北西部） 鹿久居島東沖（播磨灘北西部）	アルキル水銀： 年1回→年0回 全亜鉛： 年12回→年4回

平成26年度地下水の水質測定結果について

1 内 容

水質汚濁防止法第15条の規定により、地下水の水質の状況を把握するため、岡山市及び倉敷市と協力して測定を実施した。

(1) 対象項目

地下水の水質汚濁に係る環境基準が定められている環境基準項目(カドミウム等28項目)及び要監視項目(クロロホルム等24項目)

(2) 測定方法

表1のとおり、県下31地点において概況調査を行うとともに、過去に汚染が確認された8地点で継続監視調査を行った。測定項目及び頻度については、表2のとおりである。

表1 測定地点の内訳

区 分	県	岡山市	倉敷市	計
概 況 調 査	19	6	6	31
継続監視調査	2	3	3	8
合 計	21	9	9	39

表2 測定項目及び頻度

区 分	測定項目	測定頻度
概 況 調 査	環境基準項目, 要監視項目	年 1 回
継続監視調査	過去に超過した項目及び関連する環境基準項目	年 1 ~ 2 回

2 結 果

(1) 概況調査

31地点のうち6地点(ひ素3地点、硝酸性窒素及び亜硝酸性窒素3地点)で環境基準を超過した。周辺調査の結果、ひ素についてはいずれの地点も地質由来と、硝酸性窒素及び亜硝酸性窒素については、2地点については施肥の影響と、1地点は施肥又はし尿の影響と推定された。

また、要監視項目は2地点で測定を行ったが、24項目全てで不検出であった。

(2) 継続監視調査

昨年度までに汚染が確認された8地点のうち3地点でトリクロロエチレン等が環境基準を超過し、汚染の継続が確認された。

3 今後の対応

概況調査で環境基準を超過した地点については、追加調査を実施し、継続監視調査へ移行するか判断する。

継続監視調査を行った8地点のうち2地点については、事業場に対して浄化指導を継続するとともに、他の6地点については、引き続き推移を見守る。

なお、環境基準を超過した地点(井戸)については、既に飲用しないように指導している。

平成28年度地下水水質測定計画作成に向けた考え方

1 概況調査について

- (1) 目的
県内で広く地下水汚染を発見する。
- (2) 測定地点の選定
岡山県を5 km四方のメッシュに分割し、近年測定を実施していないメッシュを中心に選定する。
- (3) 測定地点数
 - ・ 県 19地点（市(岡倉を除く13市)は1地点、町村(12町村)は隔年で1地点）
 - ・ 岡山市、倉敷市 各市内6地点
- (4) 測定対象井戸の選定
選定したメッシュ内において、事業所や一般家庭が所有している井戸を選定する。
この場合、地域全体が把握できる井戸や有害物質使用特定事業場の周辺の井戸等地域の実情に応じた井戸とする。
- (5) 測定項目
 - ・ 環境基準項目（28項目） すべての測定地点で測定
 - ・ 要監視項目（24項目） 測定地点のうち2地点で測定

2 継続監視調査

- (1) 目的
過去に汚染が確認され、継続している地点について、変動を把握する。
- (2) 平成27年度に引き続き測定する地点
 - ・ 高梁市成羽町成羽地内（項目：トリクロロエチレン、1,2-ジクロロエチレン）
 - ・ 井原市高屋町地内（項目：トリクロロエチレン）
 - ・ 岡山市北区今岡地内（項目：硝酸性窒素及び亜硝酸性窒素、ふっ素）
 - ・ 倉敷市児島唐琴地内（項目：テトラクロロエチレン）
- (3) 測定を終了する地点
環境省通知「環境基本法に基づく環境基準の水域類型の指定及び水質汚濁防止法に基づく常時監視等の処理基準について」に基づき、一部の井戸において測定を終了する。
 - ・ 倉敷市沖地内（項目：テトラクロロエチレン、1,2-ジクロロエチレン）
過去4年以上環境基準を達成しているため
 - ・ 倉敷市中島地内（項目：1,2-ジクロロエチレン）
過去4年以上環境基準を達成しているため
 - ・ 倉敷市西中新田地内（項目：ふっ素）
過去3年以上ほぼ一定の数値であるため
- (4) 測定を開始する地点
 - ・ 岡山市北区首部（硝酸性窒素及び亜硝酸性窒素）
平成25年度の概況調査で環境基準を超過したことによる継続監視調査への移行
 - ・ 倉敷市連島中央（硝酸性窒素及び亜硝酸性窒素）
平成27年度の概況調査で環境基準を超過したことによる継続監視調査への移行

【測定地点の内訳】

区分	岡山県	岡山市	倉敷市	合計
概況調査	19	6	6	31
継続監視調査	2	2	2	6
合計	21	8	8	37

公共用水域の環境基準等

I 人の健康の保護に関する環境基準（昭和46年環境庁告示第59号）

項 目	環 境 基 準
カドミウム	0.003mg/L 以下
全シアン	検出されないこと
鉛	0.01mg/L 以下
六価クロム	0.05mg/L 以下
ヒ素	0.01mg/L 以下
総水銀	0.0005mg/L 以下
アルキル水銀	検出されないこと
ポリ塩化ビフェニル（PCB）	検出されないこと
ジクロロメタン	0.02mg/L 以下
四塩化炭素	0.002mg/L 以下
1,2-ジクロロエタン	0.004mg/L 以下
1,1-ジクロロエチレン	0.1mg/L 以下
シス-1,2-ジクロロエチレン	0.04mg/L 以下
1,1,1-トリクロロエタン	1mg/L 以下
1,1,2-トリクロロエタン	0.006mg/L 以下
トリクロロエチレン	0.01mg/L 以下
テトラクロロエチレン	0.01mg/L 以下
1,3-ジクロロプロペン	0.002mg/L 以下
チウラム	0.006mg/L 以下
シマジン	0.003mg/L 以下
チオベンカルブ	0.02mg/L 以下
ベンゼン	0.01mg/L 以下
セレン	0.01mg/L 以下
硝酸性窒素及び亜硝酸性窒素	10mg/L 以下
ふっ素	0.8mg/L 以下
ほう素	1mg/L 以下
1,4-ジオキサン	0.05mg/L 以下

II 生活環境の保全に関する環境基準（昭和46年環境庁告示第59号）

1 河川

(1) 河川（湖沼を除く。）

ア

項目 類型	基準値				
	水素イオン濃度 (pH)	生物化学的酸素要求量 (BOD)	浮遊物質 (SS)	溶存酸素量 (DO)	大腸菌群数
AA	6.5以上 8.5以下	1mg/L以下	25mg/L以下	7.5mg/L以上	50MPN/ 100mL以下
A	6.5以上 8.5以下	2mg/L以下	25mg/L以下	7.5mg/L以上	1,000MPN/ 100mL以下
B	6.5以上 8.5以下	3mg/L以下	25mg/L以下	5mg/L以上	5,000MPN/ 100mL以下
C	6.5以上 8.5以下	5mg/L以下	50mg/L以下	5mg/L以上	—
D	6.0以上 8.5以下	8mg/L以下	100mg/L以下	2mg/L以上	—
E	6.0以上 8.5以下	10mg/L以下	ごみ等の浮遊が認められないこと。	2mg/L以上	—

イ

項目 類型	水生生物の生息状況の適応性	基準値		
		全亜鉛	ノニルフェノール	直鎖アルキルベンゼンスルホン酸及びその塩
生物A	イワナ、サケマス等比較的低温域を好む水生生物及びこれらの餌生物が生息する水域	0.03mg/L以下	0.001mg/L以下	0.03mg/L以下
生物特A	生物Aの水域のうち、生物Aの欄に掲げる水生生物の産卵場（繁殖場）又は幼稚子の生育場として特に保全が必要な水域	0.03mg/L以下	0.0006mg/L以下	0.02mg/L以下
生物B	コイ、フナ等比較的高温域を好む水生生物及びこれらの餌生物が生息する水域	0.03mg/L以下	0.002mg/L以下	0.05mg/L以下
生物特B	生物A又は生物Bの水域のうち、生物Bの欄に掲げる水生生物の産卵場（繁殖場）又は幼稚子の生育場として特に保全が必要な水域	0.03mg/L以下	0.002mg/L以下	0.04mg/L以下

(2) 湖沼（天然湖沼及び貯水量 1,000 万立方メートル以上であり、かつ、水の滞留時間が 4 日間以上である人工湖）

ア

項目 類型	基準値				
	水素イオン濃度 (pH)	化学的酸素要求量 (COD)	浮遊物質 (SS)	溶存酸素量 (DO)	大腸菌群数
AA	6.5 以上 8.5 以下	1mg/L 以下	1mg/L 以下	7.5mg/L 以上	50MPN/ 100mL 以下
A	6.5 以上 8.5 以下	3mg/L 以下	5mg/L 以下	7.5mg/L 以上	1,000MPN/ 100mL 以下
B	6.5 以上 8.5 以下	5mg/L 以下	15mg/L 以下	5mg/L 以上	—
C	6.0 以上 8.5 以下	8mg/L 以下	ごみ等の浮遊が認められないこと。	2mg/L 以上	—

イ

項目 類型	基準値	
	全窒素	全りん
I	0.1mg/L 以下	0.005mg/L 以下
II	0.2mg/L 以下	0.01mg/L 以下
III	0.4mg/L 以下	0.03mg/L 以下
IV	0.6mg/L 以下	0.05mg/L 以下
V	1mg/L 以下	0.1mg/L 以下

ウ

項目 類型	水生生物の生息状況の適応性	基準値		
		全亜鉛	ノニルフェノール	直鎖アルキルベンゼンスルホン酸及びその塩
生物 A	イワナ、サケマス等比較的低温域を好む水生生物及びこれらの餌生物が生息する水域	0.03mg/L 以下	0.001mg/L 以下	0.03mg/L 以下
生物特 A	生物 A の水域のうち、生物 A の欄に掲げる水生生物の産卵場（繁殖場）又は幼稚子の生育場として特に保全が必要な水域	0.03mg/L 以下	0.0006mg/L 以下	0.02mg/L 以下
生物 B	コイ、フナ等比較的高温域を好む水生生物及びこれらの餌生物が生息する水域	0.03mg/L 以下	0.002mg/L 以下	0.05mg/L 以下
生物特 B	生物 A 又は生物 B の水域のうち、生物 B の欄に掲げる水生生物の産卵場（繁殖場）又は幼稚子の生育場として特に保全が必要な水域	0.03mg/L 以下	0.002mg/L 以下	0.04mg/L 以下

2 海域

ア

項目 類型	基準値				
	水素イオン濃度 (pH)	化学的酸素要求量 (COD)	溶存酸素量 (DO)	大腸菌群数	n-ヘキサン抽出物質 (油分等)
A	7.8 以上 8.3 以下	2mg/L 以下	7.5mg/L 以上	1,000MPN/ 100mL 以下	検出されないこと。
B	7.8 以上 8.3 以下	3mg/L 以下	5mg/L 以上	—	検出されないこと。
C	7.0 以上 8.3 以下	8mg/L 以下	2mg/L 以上	—	—

イ

項目 類型	基準値	
	全窒素	全りん
I	0.2mg/L 以下	0.02mg/L 以下
II	0.3mg/L 以下	0.03mg/L 以下
III	0.6mg/L 以下	0.05mg/L 以下
IV	1mg/L 以下	0.09mg/L 以下

ウ

項目 類型	水生生物の生息状況の適応性	基準値		
		全亜鉛	ノニルフェノール	直鎖アルキルベンゼンスルホン酸及びその塩
生物 A	水生生物の生息する水域	0.02mg/L 以下	0.001mg/L 以下	0.01mg/L 以下
生物 特A	生物Aの水域のうち、水生生物の産卵場（繁殖場）又は幼稚子の生育場として特に保全が必要な水域	0.01mg/L 以下	0.0007mg/L 以下	0.006mg/L 以下

Ⅲ 要監視項目

(1) 人の健康の保護に関する要監視項目及び指針値

(平成 21 年 11 月 30 日 環水大水発第 091130004 号、環水大土発第 091130005 号)

項目	指針値
クロロホルム	0.06mg/L 以下
トランス-1,2-ジクロロエチレン	0.04mg/L 以下
1,2-ジクロロプロパン	0.06mg/L 以下
p-ジクロロベンゼン	0.2mg/L 以下
イソキサチオン	0.008mg/L 以下
ダイアジノン	0.005mg/L 以下
フェニトロチオン (MEP)	0.003mg/L 以下
イソプロチオラン	0.04mg/L 以下
オキシ銅 (有機銅)	0.04mg/L 以下
クロロタロニル (TPN)	0.05mg/L 以下
プロピザミド	0.008mg/L 以下
EPN	0.006mg/L 以下
ジクロルボス (DDVP)	0.008mg/L 以下
フェノブカルブ (BPMC)	0.03mg/L 以下
イプロベンホス (IBP)	0.008mg/L 以下
クロルニトロフェン (CNP)	—
トルエン	0.6mg/L 以下
キシレン	0.4mg/L 以下
フタル酸ジエチルヘキシル	0.06mg/L 以下
ニッケル	—
モリブデン	0.07mg/L 以下
アンチモン	0.02mg/L 以下
塩化ビニルモノマー	0.002mg/L 以下
エピクロロヒドリン	0.0004mg/L 以下
全マンガン	0.2mg/L 以下
ウラン	0.002mg/L 以下

(2) 水生生物の保全に関する要監視項目及び指針値

(平成 15 年 11 月 5 日 環水企発第 031105001 号、環水管発第 031105001 号)

(平成 25 年 3 月 27 日 環水大水発第 1303272 号)

項目	水域	類型	指針値
クロロホルム	河川及び湖沼	生物 A	0.7mg/L 以下
		生物特A	0.006mg/L 以下
		生物 B	3mg/L 以下
		生物特B	3mg/L 以下
	海域	生物 A	0.8mg/L 以下
		生物特A	0.8mg/L 以下
フェノール	河川及び湖沼	生物 A	0.05mg/L 以下
		生物特A	0.01mg/L 以下
		生物 B	0.08mg/L 以下
		生物特B	0.01mg/L 以下
	海域	生物 A	2mg/L 以下
		生物特A	0.2mg/L 以下
ホルムアルデヒド	河川及び湖沼	生物 A	1mg/L 以下
		生物特A	1mg/L 以下
		生物 B	1mg/L 以下
		生物特B	1mg/L 以下
	海域	生物 A	0.3mg/L 以下
		生物特A	0.03mg/L 以下
4-t-オクチルフェノール	河川及び湖沼	生物 A	0.001mg/L 以下
		生物特A	0.0007mg/L 以下
		生物 B	0.004mg/L 以下
		生物特B	0.003mg/L 以下
	海域	生物 A	0.0009mg/L 以下
		生物特A	0.0004mg/L 以下
アニリン	河川及び湖沼	生物 A	0.02mg/L 以下
		生物特A	0.02mg/L 以下
		生物 B	0.02mg/L 以下
		生物特B	0.02mg/L 以下
	海域	生物 A	0.1mg/L 以下
		生物特A	0.1mg/L 以下
2,4-ジクロロフェノール	河川及び湖沼	生物 A	0.03mg/L 以下
		生物特A	0.003mg/L 以下
		生物 B	0.03mg/L 以下
		生物特B	0.02mg/L 以下
	海域	生物 A	0.02mg/L 以下
		生物特A	0.01mg/L 以下

4 環境基準類型指定状況

(1) BOD、COD等

区分	水域名	あてはめ水域名	該当類型	達成期間	類型指定年月日
河川	高梁川	高梁川上流 (新見市昭和橋より上流)	A	イ	S45. 9. 1 (閣議決定)
		〃 中流 (新見市昭和橋から成羽川合流点まで)	A	イ	〃 (改訂前 Bイ) H20. 3. 28改訂 (岡山県告示第173号)
		〃 中流 (成羽川合流点から湛井堰まで)	A	イ	S45. 9. 1 (閣議決定)
		〃 下流 (湛井堰より下流)	B	イ	〃
		西 川 (全域)	A	イ	S54. 4. 6 (岡山県告示第330号)
		小坂部川 (全域)	A	イ	S45. 9. 1 (閣議決定)
		有 漢 川 (全域)	A	イ	〃
		成 羽 川 (全域)	A	イ	〃
		小田川上流 (淀平堰より上流)	A	イ	〃
		〃 下流 (淀平堰より下流)	B	イ	〃 (改訂前 Cロ) S49. 5. 10改訂 (岡山県告示第550号)
		美 山 川 (星田川を含む)	A	イ	S49. 5. 10 (岡山県告示第549号)
		里 見 川 (全域)	D	イ	S45. 9. 1 (閣議決定)
	旭 川	旭川上流 (湯原ダムより上流)	AA	イ	S46. 5. 25 (閣議決定)
		〃 中流 (湯原ダムから乙井手堰まで)	A	イ	〃
		〃 下流 (乙井手堰より下流)	B	ロ	〃
		新 庄 川 (全域)	A	イ	S53. 4. 18 (岡山県告示第332号)
		百 間 川 (全域)	C	ハ	S46. 5. 25 (閣議決定)
		砂 川 (全域)	B	ロ	S51. 4. 23 (岡山県告示第365号)
	吉 井 川	吉井川上流 (嵯峨堰より上流)	A	イ	S46. 5. 25 (閣議決定)
		〃 中・下流 (嵯峨堰より下流)	B	ロ	〃
		加 茂 川 (全域)	A	イ	S52. 4. 22 (岡山県告示第347号)
		梶 並 川 (全域)	A	イ	S48. 4. 17 (岡山県告示第424号)
		滝 川 (全域)	B	ロ	〃
		吉 野 川 (全域)	A	イ	〃
		金 剛 川 (全域)	A	ロ	〃

区分	水 域 名	あてはめ水 域 名	該 当 類 型	達 成 期 間	類 型 指 定 年 月 日
河 川	笹ヶ瀬川	笹ヶ瀬川 (全域)	B	ハ	S49. 5. 10 (岡山県告示第549号)
		足守川上流 (前川合流点より上流)	A	ハ	〃
		足守川下流 (前川合流点より下流)	B	イ	〃
	倉敷川	倉敷川 (流入支川を含む)	C	ハ	〃
	芦田川	高屋川 (岡山県の区域内全域)	A	ハ	S50. 5. 13 (岡山県告示第571号)
	伊里川	伊里川 (大谷川を含む)	B	ロ	〃
湖沼	児島湖	児島湖	B	ハ	S46. 5. 25 (閣議決定)
海 域	水 島	玉島港区 (別記1の水域)	C	イ	S45. 9. 1 (閣議決定)
		水島港区 (別記2の水域)	C	イ	〃
		水島地先海域(甲) (別記3の水域)	B	イ	〃
		〃 (乙) (別記4の水域)	A	イ	〃
	児 島 湾	児島湾(甲) (別記5の水域)	C	ロ	S46. 5. 25 (閣議決定)
		〃 (乙) (別記6の水域)	B	ロ	〃
		〃 (丙) (別記7の水域)	A	イ	〃
	備讃瀬戸	備讃瀬戸 (別記8の水域)	A	イ	S49. 5. 13 (環境庁告示第39号)
	牛窓地先 海 域	牛窓地先海域 (別記9の水域)	A	イ	S48. 4. 17 (岡山県告示第424号) H16. 10. 29改訂 (地名変更) (岡山県告示第617号)
	播磨灘 北 西 部	播磨灘北西部 (別記10の水域)	A	ロ	S49. 5. 13 (環境庁告示第39号)

(備考) 達成期間の分類は、次のとおりである。
イ：直ちに達成
ロ：5年以内で可及的速やかに達成
ハ：5年を超える期間で可及的速やかに達成

別記

- 1 玉島灯台と浦賀玉島ヂーゼル工業株式会社敷地西北端を結んだ線より北方の海域 (玉島港区)
- 2 川崎製鉄株式会社敷地東南端と宮鼻南端を結んだ線より北方の海域 (水島港区)
- 3 灯籠崎南端、上濃地島北端、太濃地島東端、イザノロジ島南端、上水島北端、下水島北端、寄島南端及び青佐鼻東端を順次に結んだ線より北方の海域であって、水島港区及び玉島港区に係る部分を除いたもの。(水島地先海域(甲))
- 4 水島港区、玉島港区及び水島地先海域(甲)に係る海域を除く水島地先海域 (水島地先海域(乙))

- 5 岡山市海岸通1丁目3番地の13と岡山市飽浦340番地を結ぶ線、児島湖えん堤および陸岸により囲まれた海域（児島湾(甲)）
- 6 岡山市西大寺正儀5203番地と岡山市小串321番地を結ぶ線、児島湖えん堤および陸岸により囲まれた海域であって、児島湾(甲)に係る部分を除いたもの（児島湾(乙)）
- 7 岡山市西大寺宝伝赤石3257番地の2から玉野市沼灰山1015番地の1に至る陸岸の地先海岸であって、児島湾(甲)、および児島湾(乙)に係る部分を除いたもの（児島湾(丙)）
- 8 玉野市出崎と香川県井島へガラ崎を結ぶ線、同島鞍掛鼻と同県豊島ダーダガ鼻を結ぶ線、同島札田崎と高松市長崎鼻を結ぶ線、福山市狐崎と広島県宇治島西端を結ぶ線、同島南端と香川県三崎を結ぶ線及び陸岸により囲まれた海域であって箕島町地先海域、番の州泊地、坂出港、高松港、詰田川尻並びに昭和45年9月1日閣議決定の水島港区、玉島港区、水島地先海域(甲)及び水島地先海域(乙)に係る部分を除いたもの（備讃瀬戸）
- 9 瀬戸内市邑久町福谷5288番地から岡山市西大寺宝伝字赤石3257番地の2に至る陸岸の地先海域（牛窓地先海域）
- 10 相生市金ヶ崎と兵庫県西島手繰干崎を結ぶ線、同地点と香川県小豆島藤崎を結ぶ線、同地点と岡山県稲鼻を結ぶ線及び陸岸により囲まれた海域（播磨灘北西部）

(2) 児島湖－全窒素、全りん

区分	水域名	あてはめ水域名	該当類型	暫定目標 (平成27年度)	類型指定年月日
湖 沼	児島湖	児島湖	V	全窒素 1.1 mg/L 全りん 0.17 mg/L	S62. 3.10 (岡山県公告第165号) H 4. 3.27 一部改正 (岡山県公告第177号)

(備考) 達成期間は、次のとおりとする。
段階的に暫定目標を達成しつつ環境基準の可及的速やかな達成に努める。

(注) 暫定目標は、湖沼水質保全特別措置法第4条第1項の規定による湖沼水質保全計画に定める全窒素及び全りんの水質目標値である。

(3) 海域－全窒素、全りん

区分	あてはめ水域名	該当類型	達成期間	類型指定年月日	備考
海 域	水島港区 (別記1)	Ⅲ	イ	H 9. 4. 28 (環境庁告示第19号) H15. 3. 27改訂(※) (環境省告示第35号)	備讃瀬戸 水 域
	水島地先海域 (別記2)	Ⅱ	イ		
	備讃瀬戸(イ) (別記3)	Ⅱ	イ		
	備讃瀬戸(ロ) (別記4)	Ⅱ	イ		
	備讃瀬戸(ハ) (別記5)	Ⅱ	イ		
	児島湾 (別記6)	Ⅳ	イ	H10. 3. 20 (岡山県告示第190号)	
	児島湾沖 (別記7)	Ⅱ	イ	H16. 2. 27改訂(※) (岡山県告示第105号)	
	牛窓地先海域 (別記8)	Ⅱ	イ	H16. 10. 29改訂(地名変更) (岡山県告示第618号)	
	播磨灘北西部 (別記9)	Ⅱ	イ	H 9. 4. 28 (環境庁告示第19号) H15. 3. 27改訂(※) (環境省告示第35号)	播磨灘北 西部水域

(備考) 達成期間の分類は次のとおりとする。

イ：直ちに達成。

ロ：5年以内で可及的速やかに達成。

ハ：5年を超える期間で可及的速やかに達成。

ニ：段階的に暫定目標を達成しつつ環境基準の可及的速やかな達成に努める。

(※) 海域の全窒素、全りんについては、平成15年3月27日付け環境省告示第35号及び平成16年2月27日付け岡山県告示第105号で達成期間が改正され、暫定目標が廃止された。

別記

- 倉敷市川崎製鉄株式会社敷地東南端と同市宮の鼻南端を結ぶ線及び陸岸により囲まれた海域(水島港区)
- 倉敷市灯籠崎南端と岡山県上濃地島北端を結ぶ線、同地点と同県大濃島東端を結ぶ線、同地点と同県イザノロジ島南端を結ぶ線、同地点と同県上水島北端を結ぶ線、同地点と同県下水島北端を結ぶ線、同地点と同県寄島南端を結ぶ線、同地点と同県寄島町青佐鼻東端を結ぶ線及び陸岸により囲まれた海域であって、水島港区に係る部分を除いたもの(水島地先海域)
- 玉野市出崎と香川県井島へラガ崎を結ぶ線、同島鞍掛鼻と同県豊島ダダカ鼻を結ぶ線、同島札田崎と高松市長崎鼻を結ぶ線、倉敷市灯籠崎南端と香川県本島東端を結ぶ線、同地点と坂出市砂弥島北端を結ぶ線及び陸岸により囲まれた海域(備讃瀬戸(イ))
- 倉敷市灯籠崎南端と香川県本島東端を結ぶ線、同島カブラサキ鼻と同県広島東端を結ぶ線、同島西端と岡山県真鍋島東端を結ぶ線、同島南端と同県六島北端を結ぶ線、同島南端と同地点から南西方5,900m地点(北緯34度16分59秒、東経133度30分56秒。以下「A点」という。)を結ぶ線、同地点と広島県宇治島南端を結ぶ線、同県西端と福山市狐崎を結ぶ線及び陸岸により囲まれた海域であって、水島港区、水島地先海域及び箕島町地先海域に係る部分を除いたもの(備讃瀬戸(ロ))
- 坂出市砂弥島北端と香川県本島東端を結ぶ線、同島カブラサキ鼻と同県広島東端を結ぶ線、同島西端と岡山県真鍋島東端を結ぶ線、同島南端と同島六島北端を結ぶ線、同島南端とA点を結ぶ線、同地点と香川県三崎を結ぶ線及び陸岸により囲まれた海域(備讃瀬戸(ハ))

- 6 岡山市西大寺正儀5203番地と岡山市小串321番地とを結ぶ線、児島湖えん堤及び陸岸により囲まれた海域（児島湾）
- 7 岡山市西大寺宝伝字赤石3257番地の2から玉野市沼灰山1015番地の1に至る陸岸の地先海域であって、児島湾に係る部分を除いたもの（児島湾沖）
- 8 瀬戸内市邑久町福谷5288番地から岡山市西大寺宝伝字赤石3257番地の2に至る陸岸の地先海域（牛窓地先海域）
- 9 相生市金ヶ崎と兵庫県西島手繰干崎を結ぶ線、同地点と香川県小豆島藤崎を結ぶ線、同地点と岡山県猪ノ鼻を結ぶ線及び陸岸により囲まれた海域（播磨灘北西部）

(4) 海域－水生生物保全項目

区分	あてはめ水域名	該当類型	達成期間	類型指定年月日	備考
海	備讃瀬戸（別記1）	海生生物A	イ	H 27. 3. 31 (環境庁告示第51号)	備讃瀬戸水域
	備讃瀬戸（イ）（別記2）	海生生物特A	イ		
域	播磨灘北西部（別記3）	海生生物A	イ	〃	播磨灘北西部水域
	播磨灘北西部（イ）（別記4）	海生生物特A	イ		

(備考) 達成期間の分類は次のとおりとする。

イ：直ちに達成。

ロ：5年以内で可及的速やかに達成。

ハ：5年を超える期間で可及的速やかに達成。

ニ：段階的に暫定目標を達成しつつ環境基準の可及的速やかな達成に努める。

別記

- 1 玉野市出崎から香川県井島へラガ崎まで引いた線、同島鞍掛鼻から同県豊島ダーダガ鼻まで引いた線、同島礼田崎から高松市長崎鼻まで引いた線、福山市狐崎から同市宇治島西端まで引いた線、同島南端から香川県三崎まで引いた線及び陸岸により囲まれた海域であって、備讃瀬戸（イ）及び備讃瀬戸（ロ）に係る部分を除いたもの（備讃瀬戸）
- 2 岡山県玉野市出崎と香川県井島へラガ崎を結ぶ線、同島鞍掛鼻と同県豊島ダーダガ鼻を結ぶ線、同島礼田崎と同県高松市長崎鼻を結ぶ線、浦生漁港5号防波堤先端と同港4号防波堤先端を結ぶ線、高松港（朝日・屋島）新川東防波堤先端、同港G地区1号防波堤北東角と同港外防波堤北端を結ぶ線、同防波堤南端と高松港（玉藻）玉藻地区玉藻防波堤先端を結ぶ線、同港西浜1号防波堤先端と同港西浜2号防波堤先端を結ぶ線、高松漁港9号防波堤先端と同港8号防波堤先端を結ぶ線、高松港（弦打）貯木場東防波堤先端と同港貯木場北防波堤先端を結ぶ線、高松港（神在）神在港東防波堤先端と同港神在港西防波堤先端を結ぶ線、高松港（香西）香西港東防波堤先端と同港香西港西防波堤先端を結ぶ線、高松港（生島）岡組護岸西角と同港生島北防波堤先端を結ぶ線、同港小坂東防波堤先端と同港生島防波堤先端を結ぶ線、亀水漁港1号防波堤先端と同港2号防波堤先端を結ぶ線、木沢港関西物産棧橋先端と同港1号突堤先端を結ぶ線、乃生漁港1号防波堤先端と同港2号防波堤先端を結ぶ線、同県坂出市王越町乃生地先の陸地の地点（北緯34度22分32秒、東経133度53分16秒）と同地点から西方3,510mの地点（北緯34度22分29秒、東経133度50分58秒）を結ぶ線、同地点と同地点から南方1,590mの地点（北緯34度21分37秒、東経133度51分1秒）を結ぶ線、西浦（瀬居島）漁港2号防波堤先端、同港1号防波堤先端と坂出港アジア共石東護岸北東角を結ぶ線、北浦漁港1号防波堤先端と同港2号防波堤先端を結ぶ線、丸亀港富士見町2号護岸西端と同港蓬萊町防波堤先端を結ぶ線、同港蓬萊町3号護岸西端と同港昭和町防波堤先端を結ぶ線、

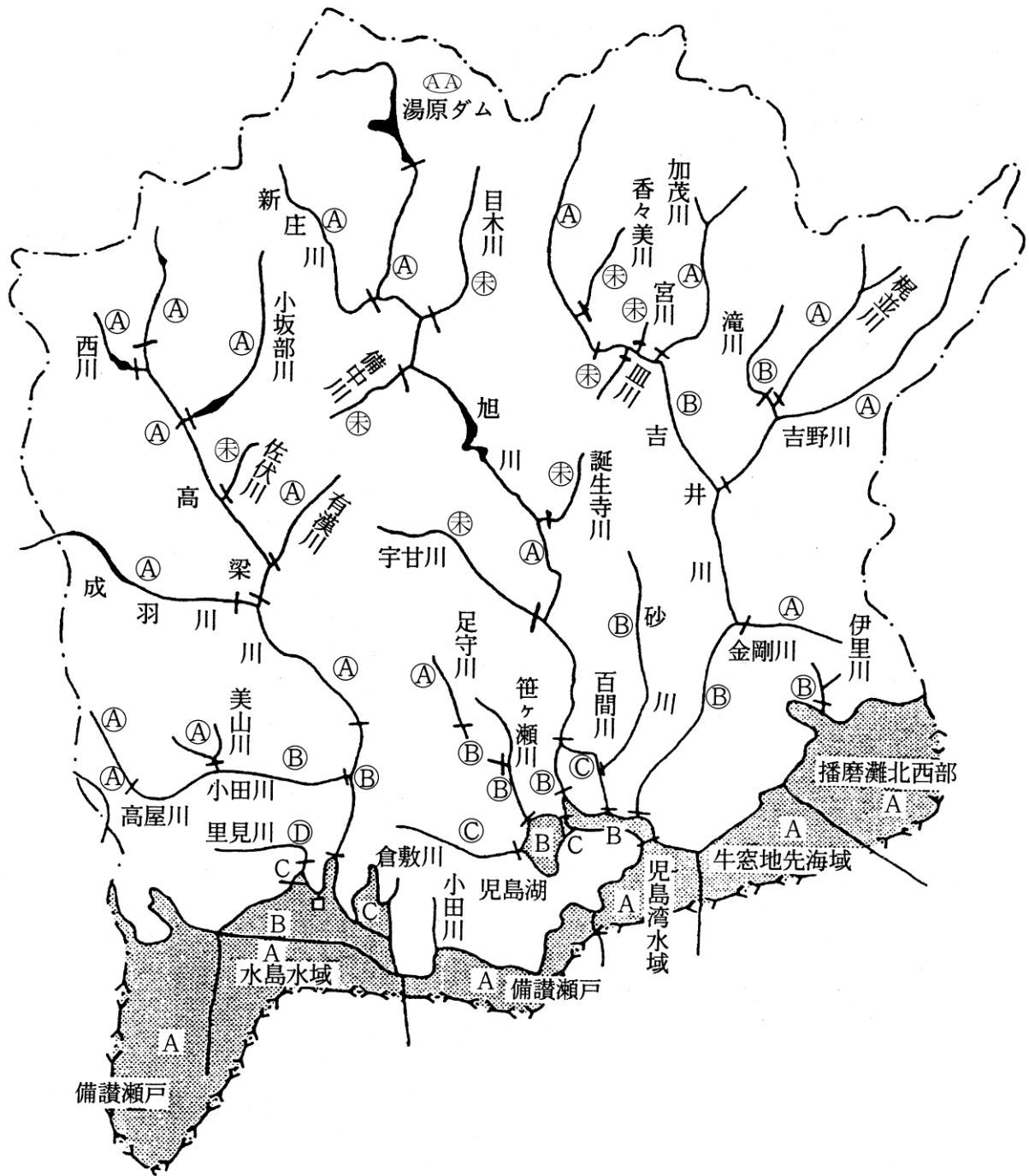
多度津港蛭子港2号防波堤先端と同港蛭子港1号防波堤先端を結ぶ線、同港常石造船北側護岸西端と同港西防波堤先端を結ぶ線、同港昭和石油油槽所護岸南西角と同港西港町西防波堤先端を結ぶ線、白方漁港第4防波堤先端と同港第3防波堤先端を結ぶ線、見立港(北)2号防波堤先端と同港1号防波堤先端を結ぶ線、見立港(南)3号防波堤先端と同港4号防波堤先端を結ぶ線、詫間港(詫間)水出A護岸北東角と同港高谷防波堤3号先端を結ぶ線、詫間港(高谷鼻)ゴマジリ地区1号防波堤先端と同港ゴマジリ地区2号防波堤先端を結ぶ線、詫間港(新浜)新浜防波堤先端と同港須田一文字防波堤東端を結ぶ線、同防波堤西端と同港須田防波堤先端を結ぶ線、船越港船越防波堤先端と同港船越2号防砂堤先端を結ぶ線、積漁港3号防波堤先端と同港1号防波堤先端を結ぶ線、箱浦港竹生島防波堤先端と同港沖防波堤先端を結ぶ線、同県三豊市三崎と広島県宇治島南端を結ぶ線、同島西端と同地点から北西方4,890mの地点(北緯34度20分29秒、東経133度24分54秒)を結ぶ線、同地点と同地点から北東方2,090mの地点(北緯34度21分31秒、東経133度25分21秒)を結ぶ線、同地点と同地点から北東方9,820mの地点(北緯34度26分15秒、東経133度27分58秒)を結ぶ線、同地点と同地点から東方790mの岡山県笠岡市神島の陸地の地点(北緯34度26分28秒、東経133度28分25秒)を結ぶ線、笠岡港(神島外)西側防波堤先端と同港一文字防波堤南端を結ぶ線、同防波堤北端から引いた延長線上の同港中央部防波堤を結ぶ線、同防波堤東端と同港東側防波堤先端を結ぶ線、笠岡港(瀬溝)東側防波堤先端から西方に引いた線上の護岸を結ぶ線、正頭漁港新西側防波堤先端と同港一文字防波堤南端を結ぶ線、同防波堤北端と同港東側防波堤先端を結ぶ線、同港B防波堤先端と同港A防波堤先端を結ぶ線、寄島漁港(三郎)三郎4号防波堤先端と同港三郎カーテン式防波堤先端を結ぶ線、寄島漁港(西安倉)西側防波堤先端と同港早崎一文字防波堤南端を結ぶ線、同防波堤北端と同港早崎東防波堤先端を結ぶ線、同港西安倉西防波堤先端と同港西安倉一文字防波堤南端を結ぶ線、同防波堤北端と同港沖防波堤南端を結ぶ線、同防波堤北端と同港中安倉防波堤先端を結ぶ線、寄島漁港(東安倉)東安倉防波堤先端と同港東安倉沖防波堤先端を結ぶ線、沙美漁港西南防波堤先端と同港西沖防波堤西端を結ぶ線、同防波堤東端と同港東側防波堤先端を結ぶ線、小原漁港南防波堤先端と同港東側北防波堤南端を結ぶ線、同防波堤北端と同港西側北防波堤南端を結ぶ線、同防波堤北端と同港防砂堤先端を結ぶ線、水島港(玉島・水島・高島)玉島港八幡防波堤北端から引いた延長線上の護岸を結ぶ線、同防波堤南端、同港玉島防波堤南端と同港玉島ハーバーランド南西護岸角を結ぶ線、同港玉島ハーバーランド南東護岸角と同港廃棄物処理護岸南西端を結ぶ線、同県倉敷市水島川崎通の陸地の地点(北緯34度28分13秒、東経133度44分36秒)と同地点から南東方1,410mの地点(北緯34度27分52秒、東経133度45分25秒)を結ぶ線、同地点と同地点から北方500mの地点(北緯34度28分8秒、東経133度45分28秒)を結ぶ線、通生漁港第1防波堤先端と同港離岸堤北端を結ぶ線、同離岸堤南端と同港導流堤先端を結ぶ線、水島港(高室)北側防波堤先端と同港中央部防波堤折角を結ぶ線、同防波堤先端、同港南側地区の西側防波堤先端と同港高室突堤先端を結ぶ線、水島港(大室)北側防波堤先端と同港中央部防波堤折角を結ぶ線、同防波堤先端と同港東側防波堤先端を結ぶ線、下津井港西側防波堤先端と同港東側防波堤西端を結ぶ線、同防波堤東端から引いた延長線上の護岸を結ぶ線、下津井漁港下津井西防波堤先端と同港下津井一文字防波堤西端を結ぶ線、同防波堤東端と同港下津井第1防波堤先端を結ぶ線、同港吹上第1防波堤先端と同港田の浦西防波堤Ⅱ西端を結ぶ線、同港西側田の浦一文字防波堤東端、同港田の浦第3防波堤先端、同港東側田の浦一文字防波堤東端、同港田の浦第2防波堤先端と同港田の浦第1防波堤先端を結ぶ線、大島漁港南側防波堤先端と同港北一文字防波堤南端を結ぶ線、同防波堤北端と同港北側一文字防波堤先端を結ぶ線、児島港(味野)元浜埠頭護岸北角と同港一文字防波堤西端を結ぶ線、同防波堤東端と同港味野埠頭護岸南角を結ぶ線、同護岸北角と同港味野地区(一)5.5岸壁南角を結ぶ線、同岸壁北角と児島港(萱刈)北側防波堤先端を結ぶ線、児島港(和井田)西側防波堤先端と同港東側防波堤先端を結ぶ線、児島港(琴浦海岸)西側防波堤先端と同港一文字防波堤西端を結ぶ線、同防波堤東端から引いた延長線上の同港下村A号護岸を結ぶ線、児島港(琴浦)西側防波堤先端と同港東側防波堤先端を結ぶ線、児島港(田の口)西側防波堤先端と同港東側防波堤先端を結ぶ線、児島港(唐琴)西側防波堤先端と同港東側棧橋先端を結ぶ線、渋川港1号防波堤先端と同港1号防砂堤先端を結ぶ線、宇野港(日比)西4号防波堤先端と同港東6号防波堤先端を結ぶ線、宇野港(玉)玉西防波堤先端と同港一文字防波堤南端を結ぶ線、同防波堤北端と同港瀬越防波堤先端を結ぶ線、宇野港(宇野)ナキング鼻と同港防波堤先端を結ぶ線、宇野港(日ノ出)日ノ出3号防波堤北角、同港中央部岬、同港日ノ出2号防波堤先端と同港長崎を結ぶ線、宇野港(田井)南側護岸角と同港田井3号防波堤先端を結ぶ線、同港田井2号防波堤先端、同港田井第1号防波堤東端と同港童崎南側岬を結ぶ線、野々浜港1号防波堤先端と同港3号防波堤東端を結ぶ線、同防波堤西端と同港2号防波堤先端を結ぶ線、大藪港4号護岸角と同港南側防波堤北端を結ぶ線、同防波堤南端と同港東側防波堤南端を結ぶ線、同防波堤北端と同港北側防波堤先端を結ぶ線、後閑港1号護岸角と同港2号防波堤先端を結ぶ線及び陸岸により囲まれた海域(ただし、香川県屏風島北端と同県喜兵衛島北西端を結ぶ線、屏風港1号防波堤先端と同港4号防波堤先端を結ぶ線及び陸岸、同県直島獅

子渡ノ鼻と同県寺島早崎を結ぶ線、同島東先端と直島重石ノ鼻を結ぶ線及び陸岸、宮浦港北防波堤先端と同港沖2号防波堤北端を結ぶ線、同防波堤南端と同港串山ノ鼻を結ぶ線及び陸岸、直島港石場1号護岸角と同港石場防波堤西端を結ぶ線、同防波堤東端と同港石場1号物揚場先端を結ぶ線及び陸岸、同港北防波堤先端、同港一文字防波堤先端と同港南防波堤先端を結ぶ線及び陸岸、積浦漁港ベザイ天と同港北沖防波堤北端を結ぶ線、同防波堤南端と同港沖防波堤北端を結ぶ線、同防波堤南端から引いた延長線上の陸岸を結ぶ線及び陸岸、男木港一文字防波堤先端と同港南防波堤先端を結ぶ線及び陸岸、男木漁港2号防波堤先端と同港1号防波堤先端を結ぶ線及び陸岸、西浦（女木島）漁港5号防波堤先端、同港6号防波堤先端と同港1号防砂堤先端を結ぶ線及び陸岸、女木港西防波堤先端と同港東防波堤先端を結ぶ線及び陸岸、同港鬼ヶ島防波堤先端と同港鬼ヶ島防波堤（2）西端を結ぶ線、同防波堤東端と同港鬼ヶ島防波堤（3）先端を結ぶ線及び陸岸、松島港松島第1号防波堤先端と同港松島第2号防波堤先端を結ぶ線及び陸岸、櫃石漁港（北）1号防波堤先端と同港2号防波堤先端を結ぶ線及び陸岸、櫃石漁港（南）3号防波堤先端と同港4号防波堤先端を結ぶ線及び陸岸、岩黒漁港1号防波堤先端と同港4号防波堤先端を結ぶ線及び陸岸、与島港塩浜2号防波堤先端と同港与島東2号岸壁西端を結ぶ線及び陸岸、同港大津北防波堤先端と同港大津南防波堤先端を結ぶ線及び陸岸、同港浦城第2号防波堤先端と同港浦城第3号防波堤先端を結ぶ線及び陸岸、同港穴部東防波堤先端と同港穴部南防波堤先端を結ぶ線及び陸岸、笠島漁港E防波堤先端と同港D防波堤西端を結ぶ線、同防波堤東端と同港C防波堤先端を結ぶ線及び陸岸、本島港（甲生）9号防波堤先端と同港7号防砂堤先端を結ぶ線及び陸岸、本島港（泊）7号防波堤先端と同港6号防波堤先端を結ぶ線及び陸岸、本島港（小阪）10号防波堤先端、同港12号防波堤先端と同港34号護岸東角を結ぶ線及び陸岸、生ノ浜港1号防波堤先端と同港2号防波堤先端を結ぶ線及び陸岸、尻浜港1号防波堤先端と同港2号防波堤先端を結ぶ線及び陸岸、福田（本島）漁港3号防波堤先端と同港1号防波堤先端を結ぶ線及び陸岸、里浦港1号物揚場先端と同港4号防波堤西端を結ぶ線、同防波堤東端と同港1号防波堤先端を結ぶ線及び陸岸、小浦港1号防波堤先端と同港1号堤防東端を結ぶ線及び陸岸、江の浦港（立石）12号防波堤先端と同港11号防波堤先端を結ぶ線及び陸岸、江の浦港（江の浦）9号防波堤先端と同港8号防波堤東端を結ぶ線、同防波堤西端と同港7号防波堤先端を結ぶ線及び陸岸、江の浦港（釜の越）3号防波堤先端、同港1号防波堤先端と同港13号防波堤先端を結ぶ線及び陸岸、甲路漁港1号防波堤先端と同港東側護岸西角を結ぶ線及び陸岸、青木港（青木）1号防波堤先端と同港8号防波堤南端を結ぶ線、同防波堤北端と同港12号護岸北端を結ぶ線及び陸岸、青木港（市井）10号防波堤先端と同港1号防波堤先端を結ぶ線及び陸岸、茂浦漁港4号防波堤先端と同港離岸堤西端を結ぶ線、同離岸堤東端と同港1号防砂堤先端を結ぶ線及び陸岸、手島港1号防波堤先端と同港3号防波堤西端を結ぶ線、同防波堤東端と同港2号防波堤先端を結ぶ線及び陸岸、小手島漁港1号防波堤先端と同港東防波堤先端を結ぶ線、同港3号防波堤先端、同港4号防波堤先端と同港2号防波堤先端を結ぶ線及び陸岸、高見港（浦）10号防波堤先端と同港8号防波堤北端を結ぶ線、同防波堤南端と同港9号防波堤先端を結ぶ線及び陸岸、高見港（浜）3号防波堤先端と同港5号防波堤先端を結ぶ線及び陸岸、佐柳港（長崎）1号防波堤先端と同港4号防波堤先端を結ぶ線及び陸岸、佐柳港（本浦）5号防波堤先端と同港9号防波堤先端を結ぶ線及び陸岸、本村漁港2号防波堤先端と同港3号防波堤先端を結ぶ線及び陸岸、志々島港宮ノ浦東防波堤先端と同港宮ノ浦沖防波堤先端を結ぶ線及び陸岸、上新田漁港4号防波堤先端と同港1号防波堤先端を結ぶ線及び陸岸、粟島港（馬越）馬城2号防砂堤先端と同港馬城1号防波堤先端を結ぶ線及び陸岸、粟島港（粟島）粟島1号防波堤先端と同港粟島5号防波堤先端を結ぶ線及び陸岸、真鍋島漁港（岩坪）G防波堤先端と同港K防波堤西端を結ぶ線、同防波堤東端と同港H防波堤先端を結ぶ線及び陸岸、真鍋島漁港（本浦）A防波堤先端と同港J防波堤先端を結ぶ線及び陸岸、湛江漁港A防波堤先端と同港C防波堤南端を結ぶ線、同防波堤北端と同港B防波堤先端を結ぶ線及び陸岸、前浦港南側防波堤先端と同港一文字防波堤南端を結ぶ線、同防波堤北端と同港北側防波堤南端を結ぶ線、同防波堤北端から引いた延長線上の護岸を結ぶ線及び陸岸、小飛島港北側防波堤先端と同港南側防波堤先端を結ぶ線及び陸岸、大飛島港（尻替）西側防波堤先端と同港東側防波堤先端を結ぶ線及び陸岸、大浦港（東側）西側防波堤先端と同港一文字防波堤西端を結ぶ線、同防波堤東端と同港南側護岸東角を結ぶ線及び陸岸、大飛島港（沖浦）南側防波堤先端と同港一文字防波堤先端を結ぶ線及び陸岸、大浦港（西側）東側防波堤先端と同港一文字防波堤東端を結ぶ線、同防波堤西端と同港西側防波堤先端を結ぶ線及び陸岸、走漁港（本浦）本浦新西防波堤先端と同港本浦西防波堤先端を結ぶ線、同地点から引いた延長線上の同港東防波堤を結ぶ線及び陸岸、走漁港（唐船）唐船西防波堤先端と同港2号新防波堤先端を結ぶ線及び陸岸、走漁港（浦友）浦友東防波堤先端と同港浦友一文字防波堤北端を結ぶ線、同防波堤南端と同港浦友新防波堤先端を結ぶ線及び陸岸、北木島港（楠）東側防波堤先端と同港一文字防波堤東端を結ぶ線、同防波堤西端と同港西側防波堤先端を結ぶ線及び陸岸、北木島港（大浦）西側防波堤先端と同港東側防波堤先端を結ぶ線及び陸岸、丸岩港東側防波堤先端と同港東側一文字防波堤東端を結ぶ線、同防波堤西端と同港西側一文字防波堤東端を結ぶ線、同防波堤西

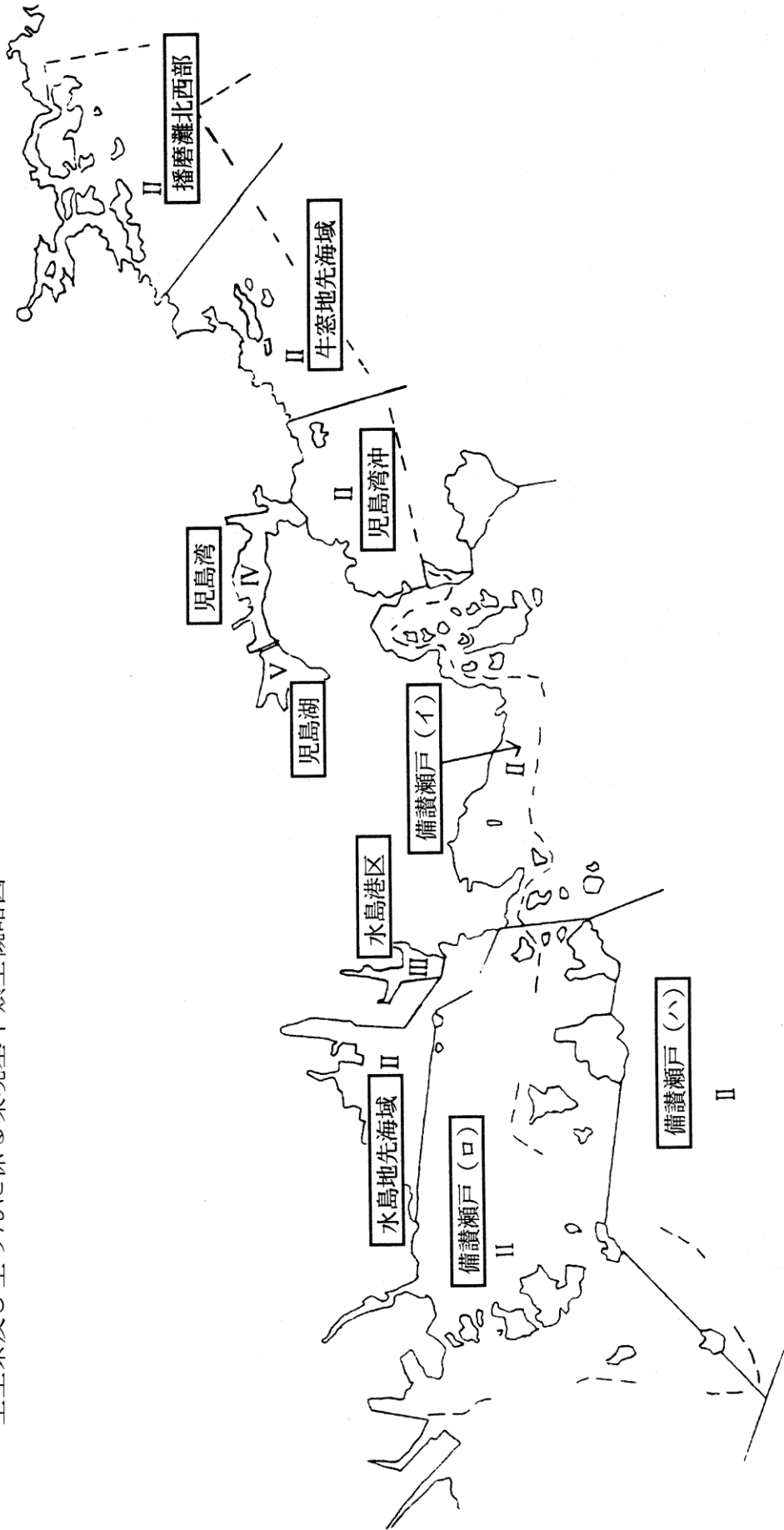
端と同港西側防波堤先端を結ぶ線及び陸岸、金風呂漁港西防波堤先端と同港東防波堤先端を結ぶ線及び陸岸、豊浦港3号防波堤先端と同港4号防波堤南端を結ぶ線、同防波堤北端と同港15号-1号護岸南西角を結ぶ線及び陸岸、白石島漁港(C)②防波堤先端と同港①防波堤先端を結ぶ線及び陸岸、白石島漁港(B)E防波堤先端と同港D防波堤先端を結ぶ線及び陸岸並びに高島漁港(黒土)えんろく鼻と同港東防波堤先端を結ぶ線及び陸岸により囲まれた海域を除く。) (備讃瀬戸(イ))

- 3 相生市金ヶ埼から兵庫県西島手繰干埼まで引いた線、同地点から香川県小豆島藤埼まで引いた線、同地点から岡山県猪ノ鼻まで引いた線及び陸岸により囲まれた海域で播磨灘北西部(イ)に係る部分を除いたもの(播磨灘北西部)
- 4 兵庫県相生市金ヶ埼と同県西島手繰干埼を結ぶ線、同地点から南西方2,250mの地点(北緯34度37分54秒、東経134度26分26秒)を結ぶ線、同地点と同地点から西方10,710mの地点(北緯34度36分39秒、東経134度19分36秒)を結ぶ水深30mの等深線、同地点と同地点から南方1,810mの地点(北緯34度35分40秒、東経134度19分42秒)を結ぶ線、同地点と同地点から南東方460mの地点(北緯34度35分32秒、東経134度19分56秒)を結ぶ線、同地点と同地点から南東方2,080mの地点(北緯34度34分28秒、東経134度20分20秒)を結ぶ線、同地点と同地点から南東方1,060mの地点(北緯34度34分8秒、東経134度21分30秒)を結ぶ水深30mの等深線、同地点と香川県小豆島藤埼を結ぶ線、同地点と岡山県瀬戸内市猪ノ鼻を結ぶ線、東備港(鶴海)南側護岸西端と同港北側防波堤先端を結ぶ線、久々井港1号防波堤先端と同港2号防波堤先端を結ぶ線、東備港(片上)日生運輸株式会社貨物営業所東側護岸先端、同港西側防波堤先端と同港東側防波堤先端を結ぶ線、穂浪漁港西防波堤先端と同港東防波堤先端を結ぶ線、東備港(日生)松ヶ鼻の防波堤先端と同港中央部防波堤西端を結ぶ線、同防波堤東端から引いた延長線上の同港ツブロ鼻を結ぶ線、古池港西側防波堤先端と同港東側防波堤先端を結ぶ線、福浦漁港西側防波堤先端、同港中央部防波堤先端と同港東側防波堤先端を結ぶ線、赤穂港西側防波堤先端と同港東側防波堤先端を結ぶ線、坂越港西側防波堤先端と同港東側防波堤先端を結ぶ線、坂越漁港西側防波堤先端と同港東側防波堤先端を結ぶ線、相生港西側防波堤先端と同港東側防波堤先端を結ぶ線、虫明漁港9号防波堤先端と同港10号防波堤先端を結ぶ線、同港7号防波堤先端と同港8号防波堤先端を結ぶ線及び陸岸により囲まれた海域(ただし、頭島漁港西防波堤先端と同港東防波堤先端を結ぶ線、同港E防波堤先端と同港F防波堤先端を結ぶ線及び陸岸並びに大多府漁港西防波堤先端と同港一文字防波堤西端を結ぶ線、同防波堤東端と同港東防波堤先端を結ぶ線及び陸岸により囲まれた海域を除く。) (播磨灘北西部(イ))

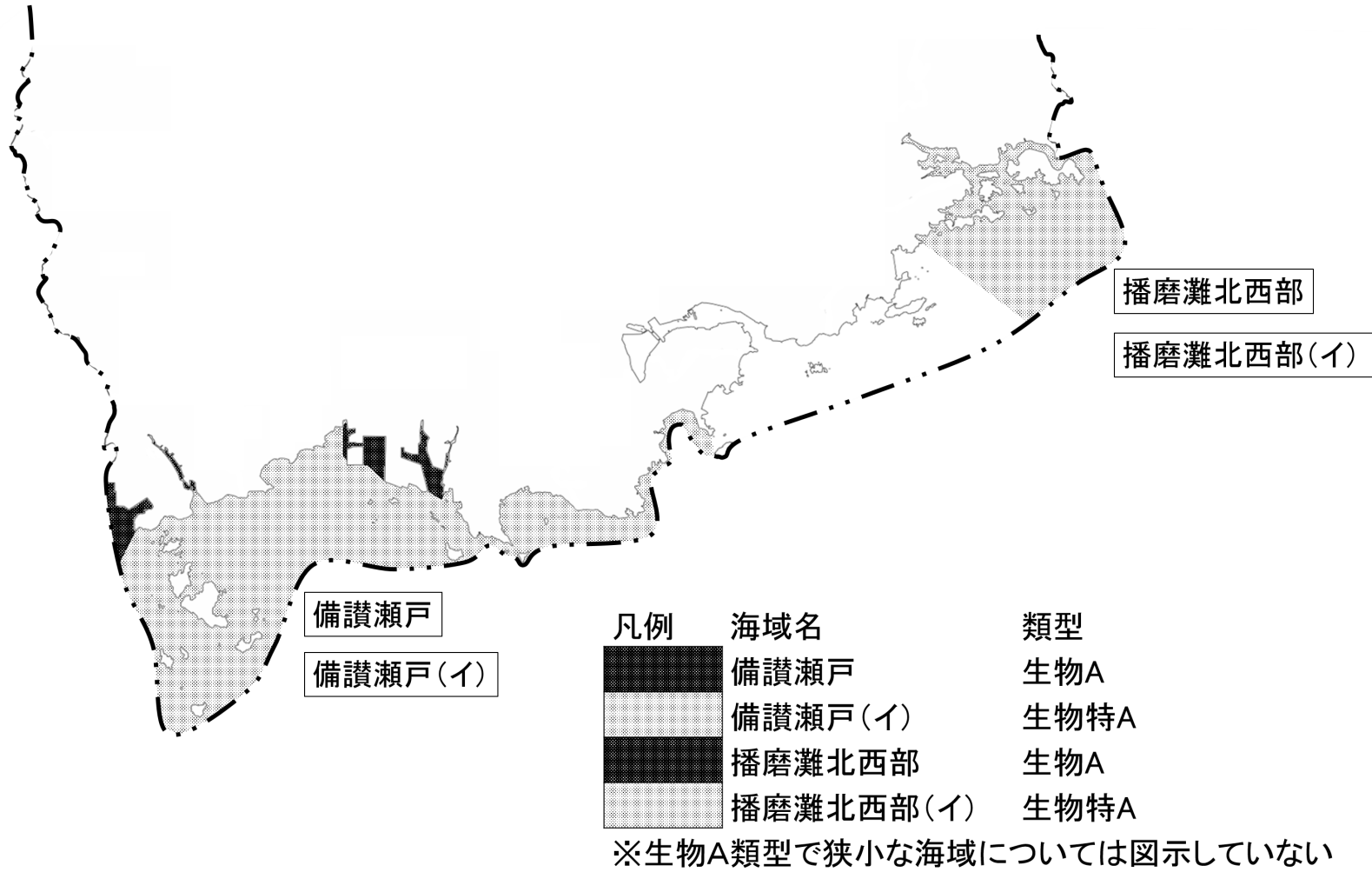
BOD (COD) 等に係る環境基準類型指定概略図



全室素及び全りに係る環境基準類型概略図



水生生物の保全に係る環境基準類型概略図



地下水の環境基準等

I 人の健康の保護に関する環境基準

(平成9年環境庁告示第10号)

項目	環境基準
カドミウム	0.003mg/L 以下
全シアン	検出されないこと
鉛	0.01mg/L 以下
六価クロム	0.05mg/L 以下
ヒ素	0.01mg/L 以下
総水銀	0.0005mg/L 以下
アルキル水銀	検出されないこと
ポリ塩化ビフェニル (PCB)	検出されないこと
ジクロロメタン	0.02mg/L 以下
四塩化炭素	0.002mg/L 以下
塩化ビニルモノマー	0.002mg/L 以下
1,2-ジクロロエタン	0.004mg/L 以下
1,1-ジクロロエチレン	0.1mg/L 以下
1,2-ジクロロエチレン	0.04mg/L 以下
1,1,1-トリクロロエタン	1mg/L 以下
1,1,2-トリクロロエタン	0.006mg/L 以下
トリクロロエチレン	0.01mg/L 以下
テトラクロロエチレン	0.01mg/L 以下
1,3-ジクロロプロペン	0.002mg/L 以下
チウラム	0.006mg/L 以下
シマジン	0.003mg/L 以下
チオベンカルブ	0.02mg/L 以下
ベンゼン	0.01mg/L 以下
セレン	0.01mg/L 以下
硝酸性窒素及び亜硝酸性窒素	10mg/L 以下
フッ素	0.8mg/L 以下
ほう素	1mg/L 以下
1,4-ジオキサン	0.05mg/L 以下

II 要監視項目

人の健康の保護に係る要監視項目及び指針値

(平成 21 年 11 月 30 日 環水大水発第 091130004 号、環水大土発第 091130005 号)

項目	指針値
クロロホルム	0.06mg/L 以下
1,2-ジクロロプロパン	0.06mg/L 以下
p-ジクロロベンゼン	0.2mg/L 以下
イソキサチオン	0.008mg/L 以下
ダイアジノン	0.005mg/L 以下
フェニトロチオン (MEP)	0.003mg/L 以下
イソプロチオラン	0.04mg/L 以下
オキシ銅 (有機銅)	0.04mg/L 以下
クロロタロニル (TPN)	0.05mg/L 以下
プロピザミド	0.008mg/L 以下
EPN	0.006mg/L 以下
ジクロロボス (DDVP)	0.008mg/L 以下
フェノブカルブ (BPMC)	0.03mg/L 以下
イプロベンホス (IBP)	0.008mg/L 以下
クロルニトロフェン (CNP)	—
トルエン	0.6mg/L 以下
キシレン	0.4mg/L 以下
フタル酸ジエチルヘキシル	0.06mg/L 以下
ニッケル	—
モリブデン	0.07mg/L 以下
アンチモン	0.02mg/L 以下
エピクロロヒドリン	0.0004mg/L 以下
全マンガン	0.2mg/L 以下
ウラン	0.002mg/L 以下