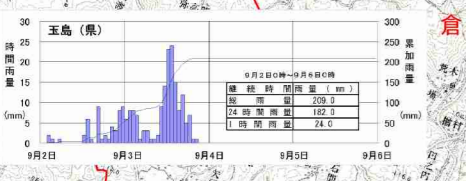
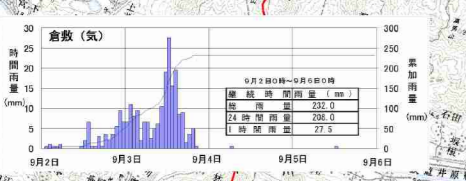
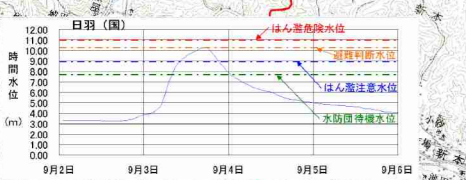
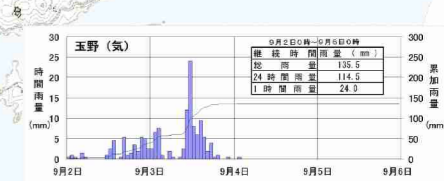
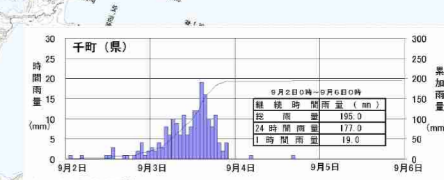
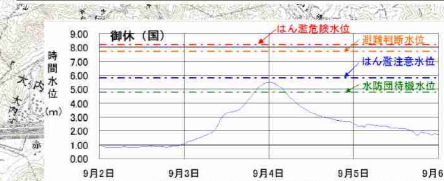
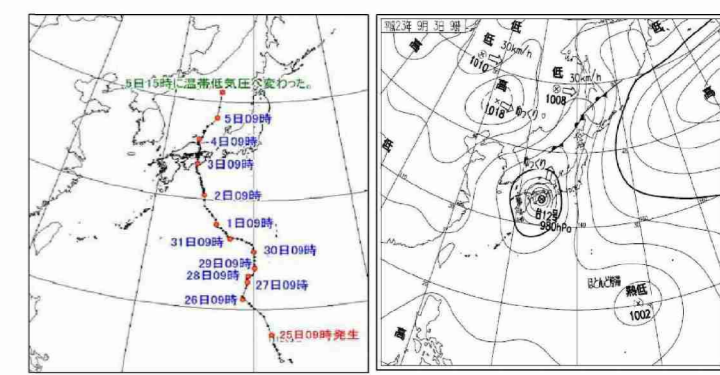


平成23年9月 台風12号 浸水実績図

1. 台風概要

8月25日に発生した台風第12号は、発達しながらゆっくりとした速さで北上し、30日には中心気圧が965hPa、最大風速が35m/sの大型で強い台風となりました。台風は、ゆっくりとした速度で北上を続け、9月3日10時前に高知県東部に上陸し、3日18時頃には13年ぶりに岡山県南部に再上陸し、4日未明に日本海に抜けました。台風が大型で、さらに台風の動きが遅かったため、長時間にわたり台風周辺の非常に湿った空気が流れ込み、県内各地の広い範囲で記録的な大雨となりました。



この地図は、国土地理院長の承認を得て、同院発行の5万分1地形図、2万5千分1地形図及び数値地図50000（地図画像）を複製したものである。（承認番号 平29情複、第1729号）