

④ 井笠地域 井原市、笠岡市、浅口市、矢掛町、里庄町 備中圏域

■ 井笠地域の景観構造

地域の景観は、島嶼部と水島灘に面する沿岸部、小田川流域の三つで構成される景観構造である。島嶼部は瀬戸内海の多島美景観、沿岸部は干潟が出現する入り江や自然海岸がみられ、国道沿いに市街地や田園が発達している。小田川は、東西方向に緩やかな曲線を描きながら流れ、河道沿いには市街地・集落地が発達し、北側には緑豊かな里山の景観を形成している。



【景観構造図】



景観エリア凡例











- 中国山地景観エリア
- 吉備高原里山景観エリア
- 市街地・田園景観エリア
- 瀬戸内海景観エリア



景観要素凡例

- 自然百選選定地
- 自然公園
- 背景保全地区
- 景観モデル地区
- 中国自然歩道
- ふるさと村
- 美しい森づくり拠点
- 県指定町並み保存地区
- 日本の棚田百選認定地
- 都市計画 用途地域
- 高速道路
- 一般国道
- 新幹線
- 在来線
- 河川

■景観特性及び課題






井笠地域の特徴的な景観特性を抽出し、課題を整理する。

景観エリア	景観特性	課題
吉備高原里山 景観エリア	「天神峡」は、神社の社叢や小田川に沿う景勝地であり、四季折々の美しい自然の景観が見られる。 	地域を特徴づける景勝地や星空の景観は、自然景観の維持や星空の永続的な保全に向けての広域的な取組みが必要である。
	「鬼ヶ嶽」は、水辺の岩と樹層が創り出す美しい渓谷の景観が見られる。 	
	「美星の星空」は、全国に先駆け制定された光害防止条例により守られた美しい星空の景観が見られる。 	
市街地・田園 景観エリア	「井原鉄道」の沿線には、並行して小田川の河川景観が見られ、周辺には広々とした田園景観が見られる。 	矢掛地区一帯の歴史・伝統文化的景観、井原鉄道沿線や笠岡湾干拓地の田園景観、駅周辺の町並みの景観は、特徴を活かしつつ地域性に配慮した一体的な景観形成を図る必要がある。
	ホテルの生息地である「宇内地区」では、地元の保護活動により景観が守り育てられている。 	
	「笠岡駅」「金光駅」「鴨方駅」周辺は、地域性に配慮した新たな景観形成が見られる。 	
	「笠岡湾干拓地」には、広大な田園景観が見られる。 	
	「矢掛地区」は、県指定町並み保存地区であり、山陽道の宿場町として本陣、脇本陣が国の重要指定文化財に指定されている。重厚な塗屋造りの民家が多く、宿場町の繁栄が偲ばれる景観が見られる。 	
瀬戸内海 景観エリア	「笠岡諸島」は、個性豊かな大小31の島々からなる多島美を呈し、瀬戸内のなつかしい風景が残っている。 	笠岡諸島の多島美に調和し、島々の固有性を活かした景観の形成を図り、保全に向けた取り組みを継続する必要がある。
	「真鍋島ふるさと村」は、漁村特有の家並みや石積の防波堤など昔ながらの景観が保全されている。 	

<p>⑤ 高梁地域</p>	<p>高梁市</p>	<p>備中圏域</p>															
<p>■高梁地域の景観構造 地域の景観は、高梁川や成羽川など河川的作用による地形により特徴づけられている。河川沿いや谷間の点在する平坦地に歴史的景観を有する市街地や集落が発達し、その流域には石灰岩によるカルスト台地などの特徴的な景観が見られる。また、弥高山は、中国山地、吉備高原、瀬戸内海まで一望できる県下でも屈指の眺望の地となっている。</p>		 <p>地域位置図</p>															
 <p>高梁川上流県立自然公園公園</p> <p>天神山</p> <p>吹屋ふるさと村</p> <p>成羽川</p> <p>羽山峡</p> <p>高梁自然公園</p> <p>高梁市</p> <p>弥高山</p> <p>磐窟谷</p> <p>高梁川</p> <p>石火矢町ふるさと村</p> <p>高梁美しい森</p> <p>臥牛山</p> <p>大平山からの眺望</p> <p>高梁川</p> <p>吉備高原</p> <p>180</p> <p>913</p> <p>424</p> <p>313</p> <p>18</p> <p>0 1 5 10 20 (km)</p> <p>【景観構造図】</p>																	
<p>景観エリア凡例</p> <ul style="list-style-type: none"> 中国山地景観エリア 吉備高原里山景観エリア 市街地・田園景観エリア 瀬戸内海景観エリア 	<p>景観要素凡例</p> <table border="0"> <tr> <td> 自然百選選定地</td> <td> 背景保全地区</td> <td> 高速道路</td> </tr> <tr> <td> 自然公園</td> <td> 景観モデル地区</td> <td> 一般国道</td> </tr> <tr> <td> 中国自然歩道</td> <td> ふるさと村</td> <td> 新幹線</td> </tr> <tr> <td> 美しい森づくり拠点</td> <td> 県指定町並み保存地区</td> <td> 在来線</td> </tr> <tr> <td> 日本の棚田百選選定地</td> <td> 都市計画 用途地域</td> <td> 河川</td> </tr> </table>		 自然百選選定地	 背景保全地区	 高速道路	 自然公園	 景観モデル地区	 一般国道	 中国自然歩道	 ふるさと村	 新幹線	 美しい森づくり拠点	 県指定町並み保存地区	 在来線	 日本の棚田百選選定地	 都市計画 用途地域	 河川
 自然百選選定地	 背景保全地区	 高速道路															
 自然公園	 景観モデル地区	 一般国道															
 中国自然歩道	 ふるさと村	 新幹線															
 美しい森づくり拠点	 県指定町並み保存地区	 在来線															
 日本の棚田百選選定地	 都市計画 用途地域	 河川															

■景観特性及び課題

高梁地域の特徴的な景観特性を抽出し、課題を整理する。

景観エリア	景観特性	課題
吉備高原里山 景観エリア	<p>「吹屋地区」は、国指定重要伝統的建造物群保存地区に指定されており、当時の町並みが一体的に保存されている。また、「吹屋ふるさと村」は、赤銅色の瓦とベンガラ色の外観で統一された家屋や土蔵によって、特有の集落地景観が見られる。</p> 	吹屋の歴史的景観は、県を代表する景観として地域をイメージづけるものであり、調和した周辺の景観と自然公園の美しい眺望に配慮した広域的な景観の保全を図る必要がある。
	<p>「弥高山」山頂からは、美しい雲海が見られ、四季折々の吉備高原の山並みや、北には大山、南にははるか瀬戸の島々や四国までもが眺望できる。</p> 	
	<p>「大平山」山頂からは、季節によって様々な表情を見せる山々や豊かな田園景観が眺望できる。</p> 	
市街地・田園 景観エリア	<p>「高梁地区」は、備中松山城が建つ臥牛山などの山並みに囲まれ、高梁川に沿って市街地が形成された歴史と緑の潤いある景観が見られる。</p> 	地域を特徴づける高梁地区の歴史伝統文化的景観を保全し、周辺の自然景観に調和した風格を備え、潤いを感じる拠点都市の景観形成を図る必要がある。
	<p>「石火矢町ふるさと村」は、かつての城下町の町割りがそのまま残り、武家屋敷の土塀や門構えなどが並ぶ静かな町並みの景観が保全されている。</p> 	

⑥ 新見地域 新見市 備中圏域

■新見地域の景観構造

地域の景観は、県境の稜線を形成し、高梁川水系の源流域である1000m級の山々からなる備作山地及びその山々を縫うように蛇行して流れる河川的作用による地形などにより特徴づけられている。市街地は河川沿いの谷底平野に発達している。地域の北部は自然度の高い深山と杉や檜などの緑濃い景観が、南部は石灰岩によるカルスト台地が形成され豊かな水量を誇るV字谷の溪谷美や高層湿原などの特徴的な景観が見られる。



【景観構造図】



景観エリア凡例







- 中国山地景観エリア
- 吉備高原里山景観エリア
- 市街地・田園景観エリア
- 瀬戸内海景観エリア

景観要素凡例

- | | | |
|---|---|---|
| 自然百選選定地 | 背景保全地区 | 高速道路 |
| 自然公園 | 景観モデル地区 | 一般国道 |
| 中国自然歩道 | ふるさと村 | 新幹線 |
| 美しい森づくり拠点 | 県指定町並み保存地区 | 在来線 |
| 日本の棚田百選認定地 | 都市計画 用途地域 | 河川 |

■景観特性及び課題

新見地域の特徴的な景観特性を抽出し、課題を整理する。

景観エリア	景観特性	課題
中国山地 景観エリア	<p>「三室」峡谷の上流部は、高山植物のシャクナゲが群生する貴重な自然景観が見られ、関係者や地域住民の努力で保存されている。</p> 	中国山地の優れた自然を保全し、自然や眺望を生かした周辺景観の保全など一体的な取組みを行う必要がある。
	<p>「大佐山」は、多くの特異な木々や花等による貴重な自然景観が保全されている。また、山頂からは中国山地の山並みや雄大な雲海、夜は満天の星空を眺望することができる。</p> 	
吉備高原里山 景観エリア	<p>「井倉峡」は、美しくダイナミックな峡谷の景観が見られる。</p> 	地域を特徴づける自然の造形が創り出す様々な景観を生かし、広域的な自然景観保全への取組みが必要である。
	<p>「鯉が窪湿原」は、植物群落が創り上げる神秘的な景観が見られる。</p> 	
	<p>「羅生門」は、石灰岩の巨大アーチによる自然の造形美が見られる。</p> 	
市街地・田園 景観エリア	<p>新見市は、県北西部の拠点として市街地景観が形成され、陣屋町として栄えた歴史と市街地を囲む山並みの緑や河川景観が調和した景観が見られる。</p> 	山並みに囲まれた拠点都市に保全された歴史と緑と水辺に調和した地域性豊かな景観形成への取組みが必要である。