

# JR在来線データブック 2023

岡山県県民生活部県民生活交通課  
令和5年8月

# 目次

○駅別乗車人員・普通／定期別・・・・・・・・・・ 1  
＜R3＞

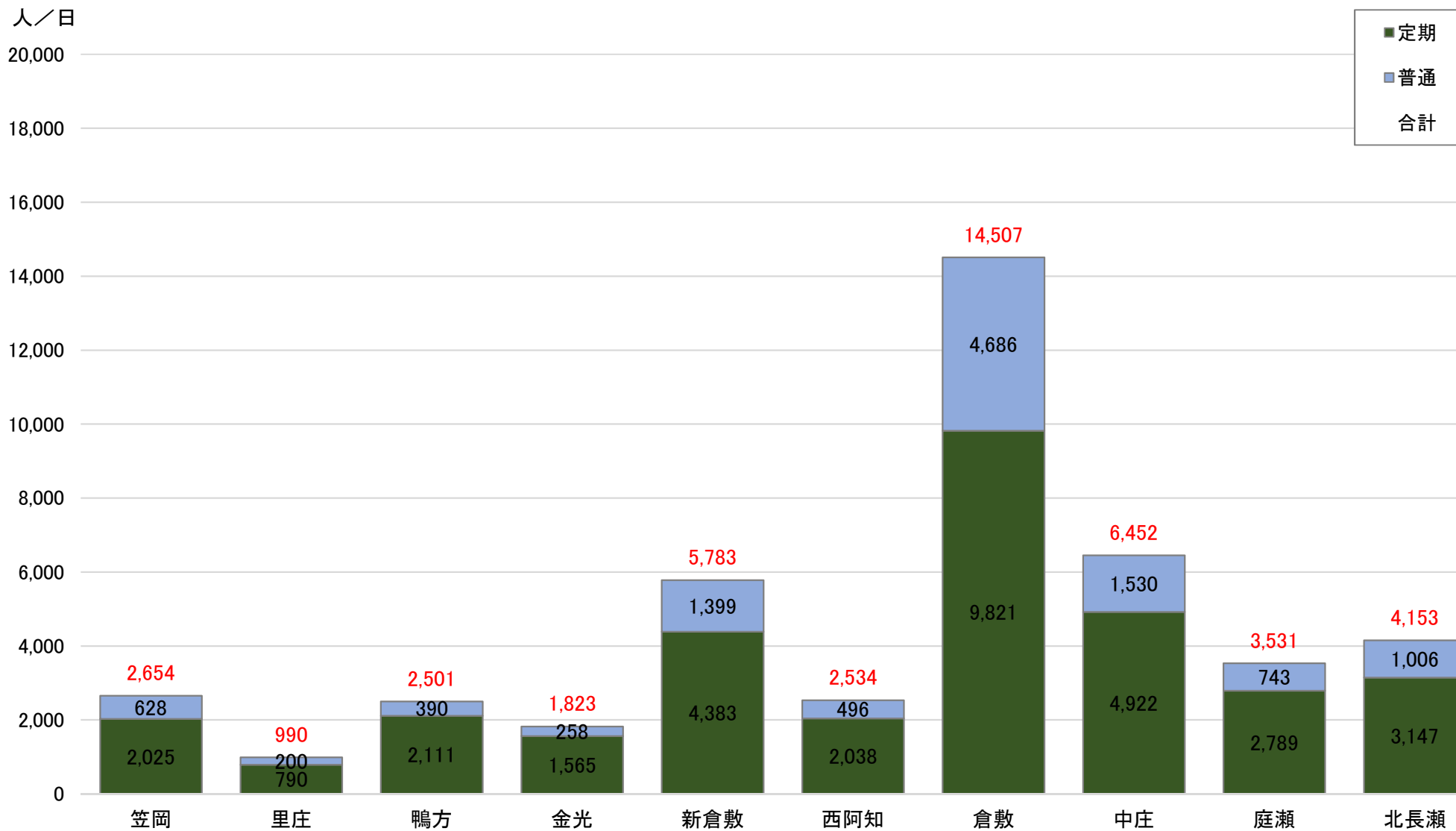
○駅別乗車人員・普通／定期別・経年比較・・・・・・・・ 12  
＜H12～R3＞

○駅周辺人口・圏域別（0.5km、1km、2km）・・・・ 24  
＜R2＞

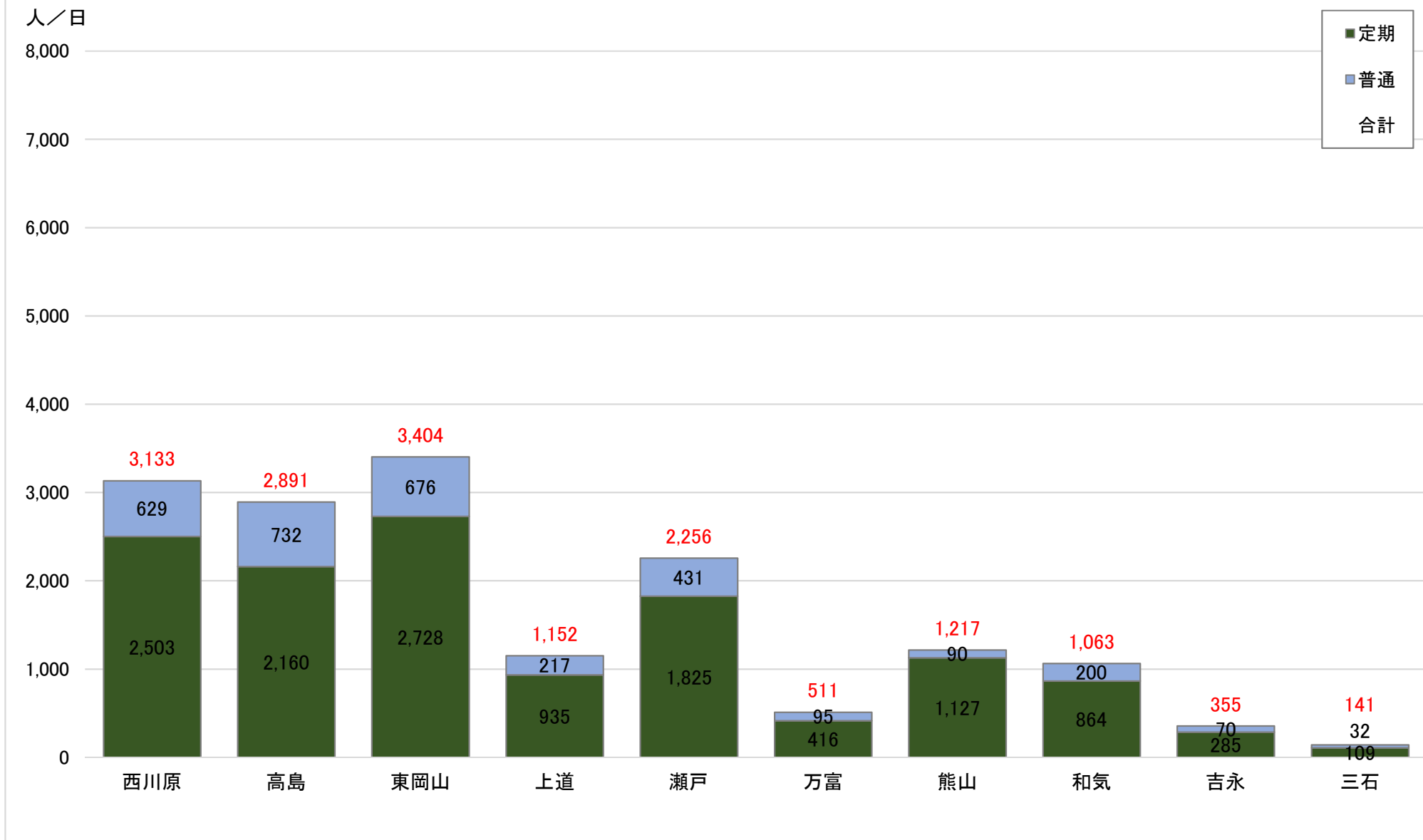
○駅周辺人口（2km圏内）・年代別・・・・・・・・・・ 35  
＜R2＞

○駅周辺人口（2km圏内）・経年比較・・・・・・・・・・ 46  
＜H12～R2＞

駅別乗員人数・普通／定期別(山陽本線 西方向・2021(令和3)年度)

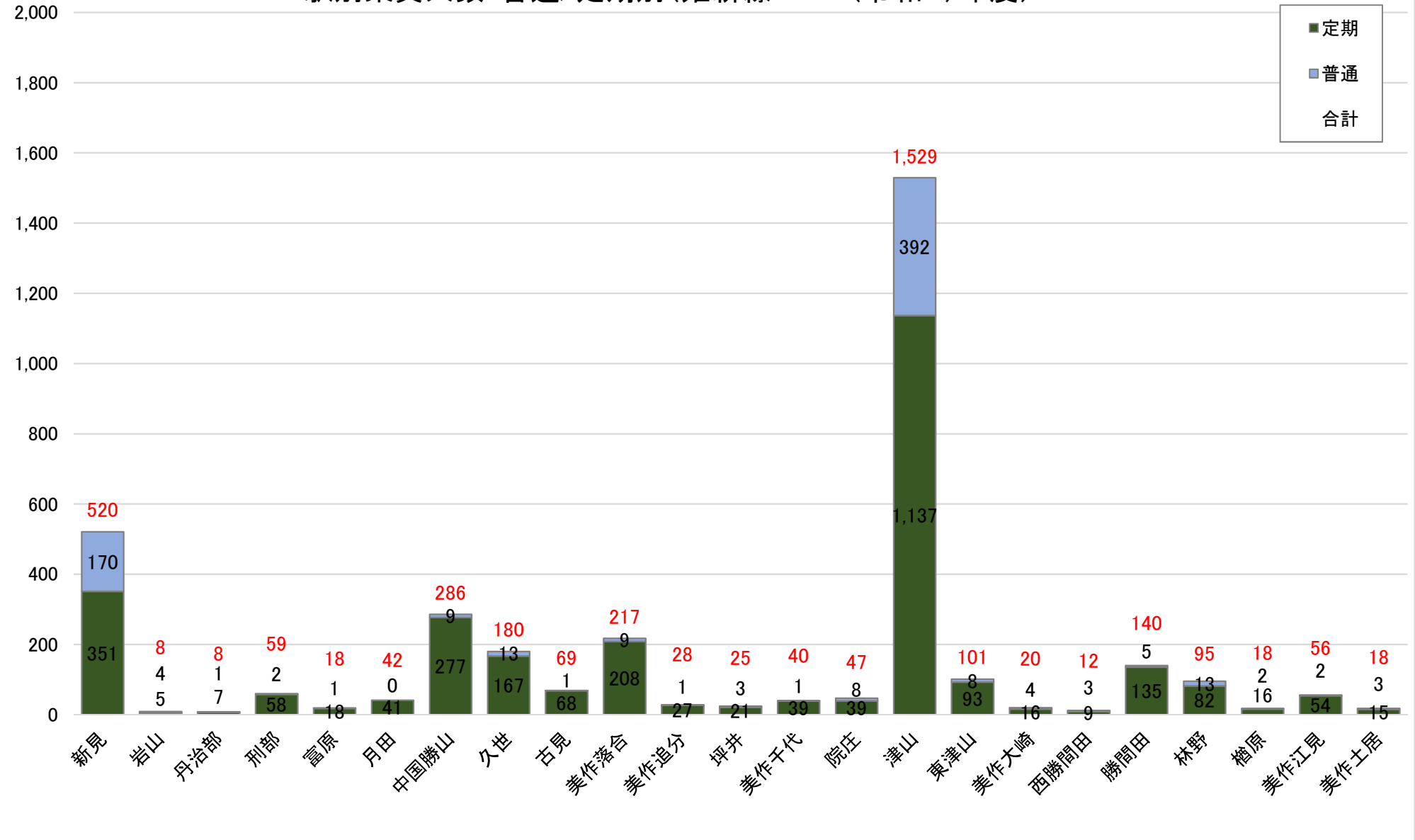


駅別乗員人数・普通/定期別(山陽本線 東方向・2021(令和3)年度)

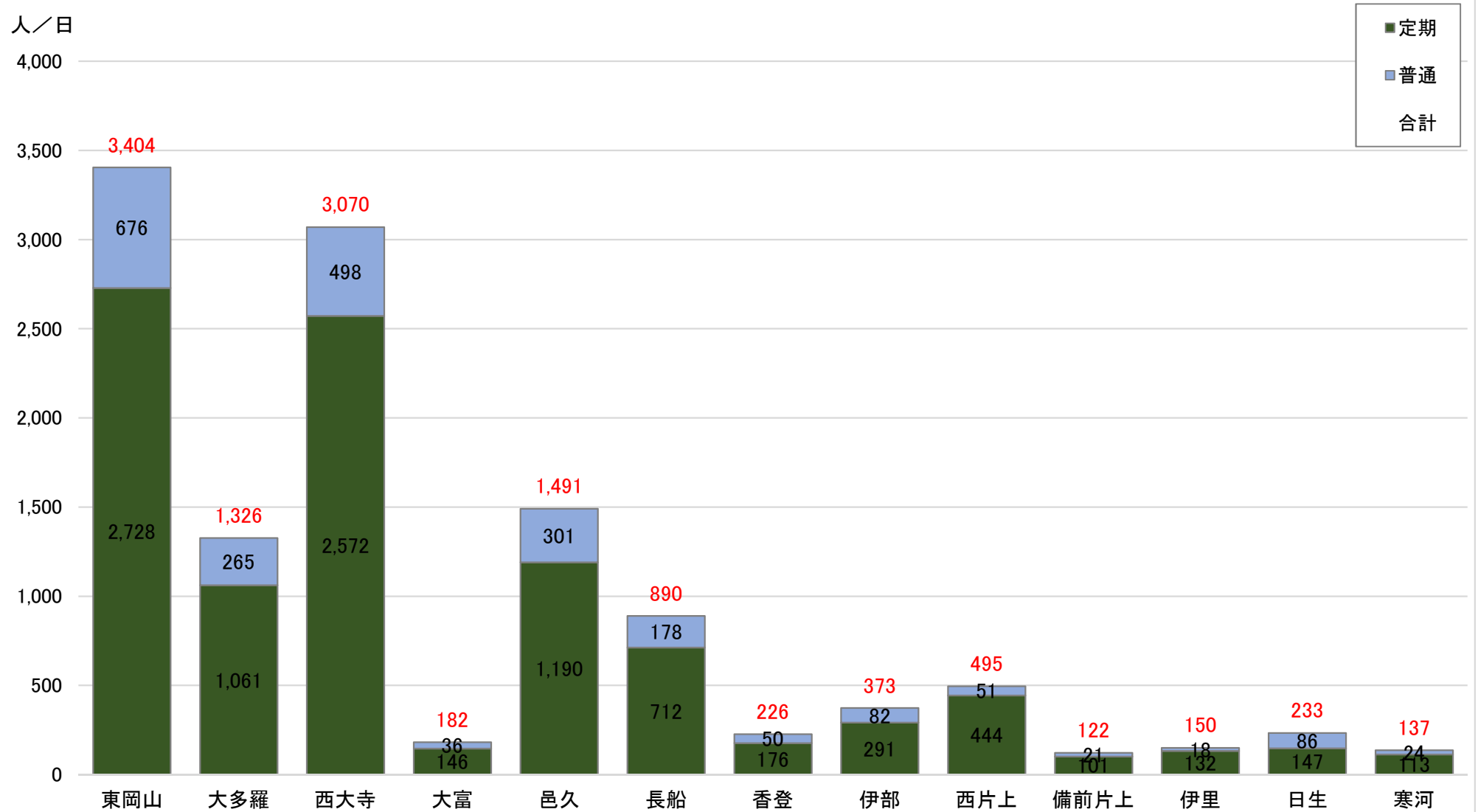


駅別乗員人数・普通/定期別(姫新線・2021(令和3)年度)

人/日  
2,000

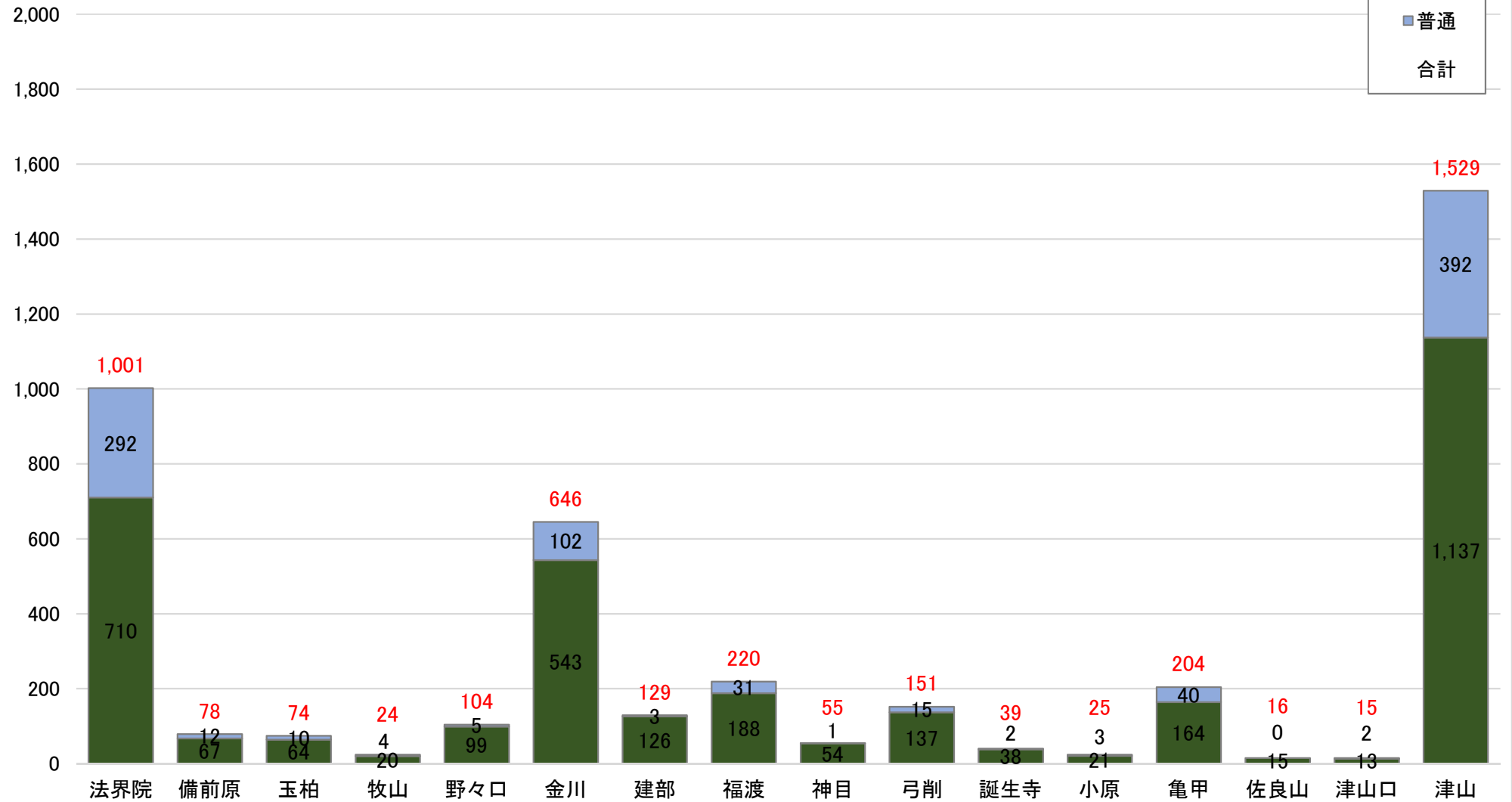


駅別乗員人数・普通/定期別(赤穂線・2021(令和3)年度)

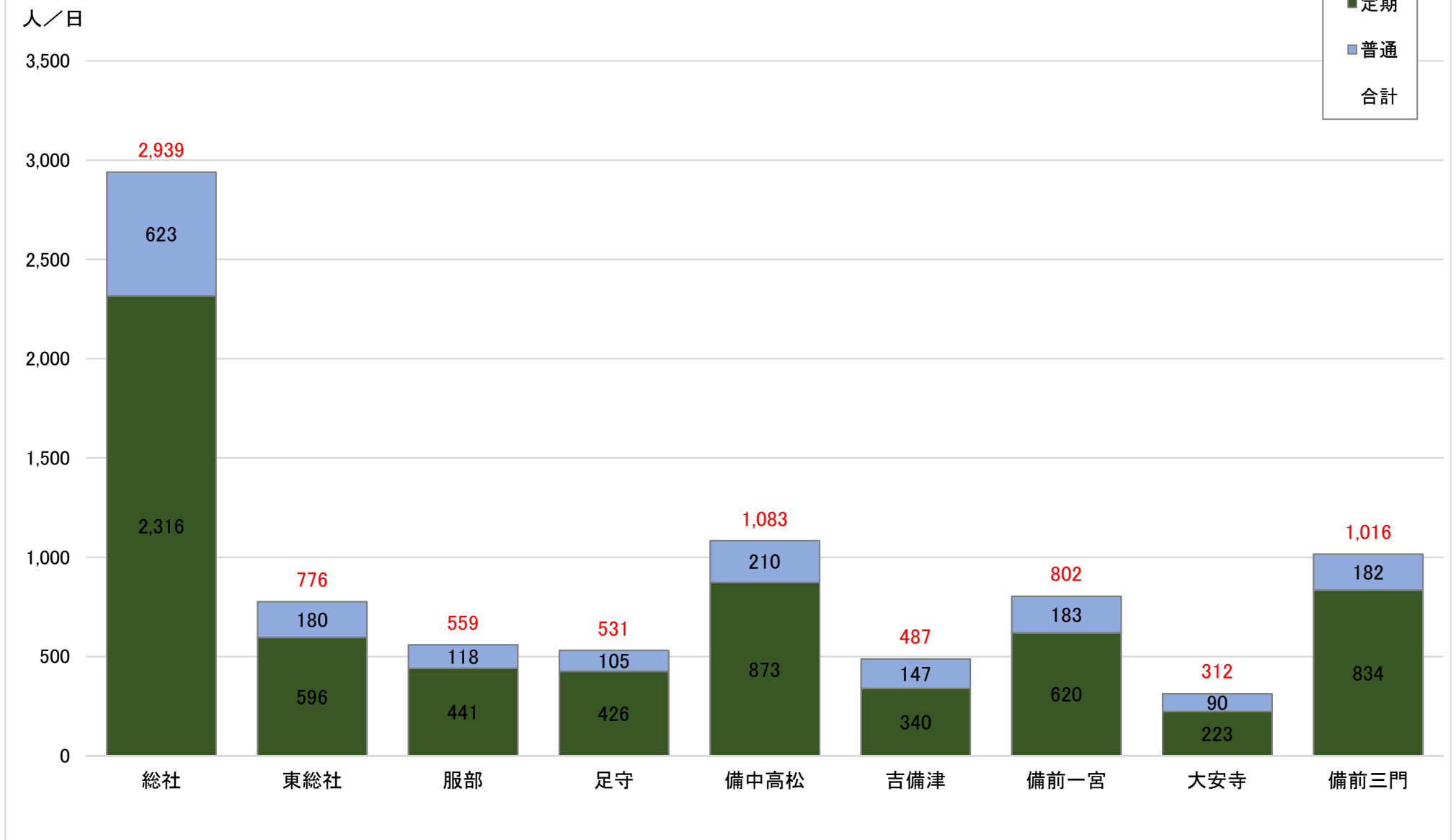


駅別乗員人数・普通/定期別(津山線・2021(令和3)年度)

人/日

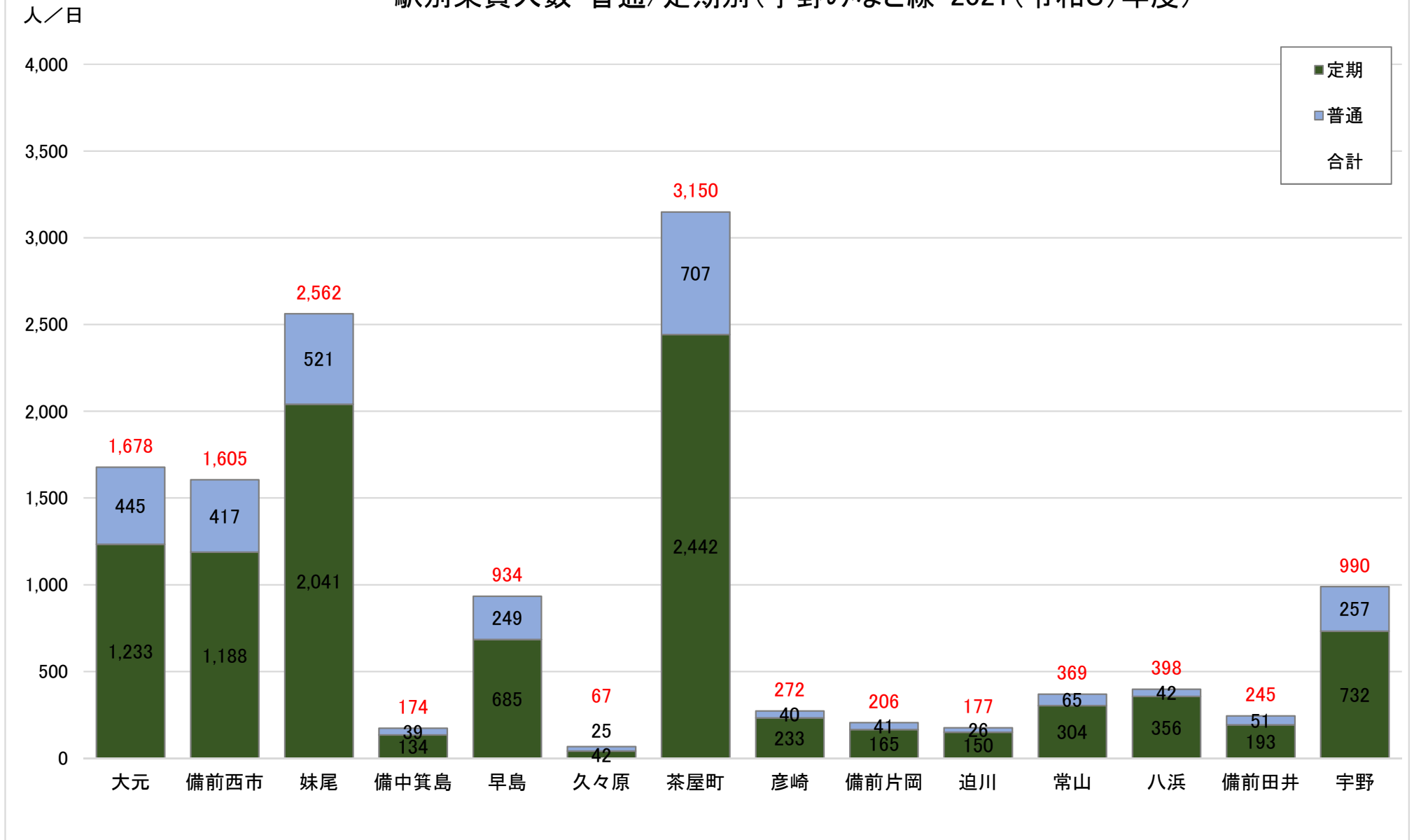


駅別乗員人数・普通/定期別(桃太郎線・2021(令和3)年度)

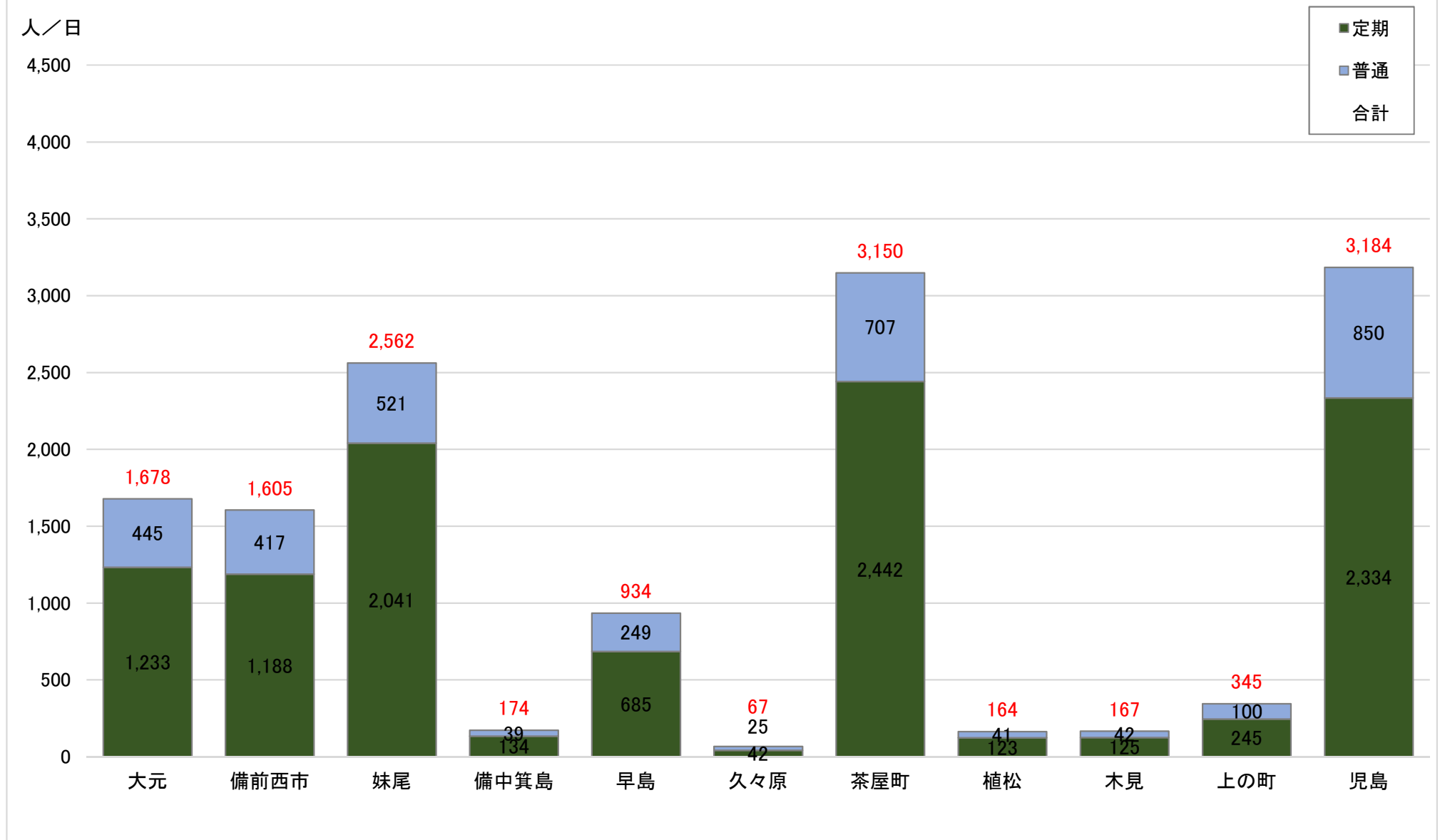




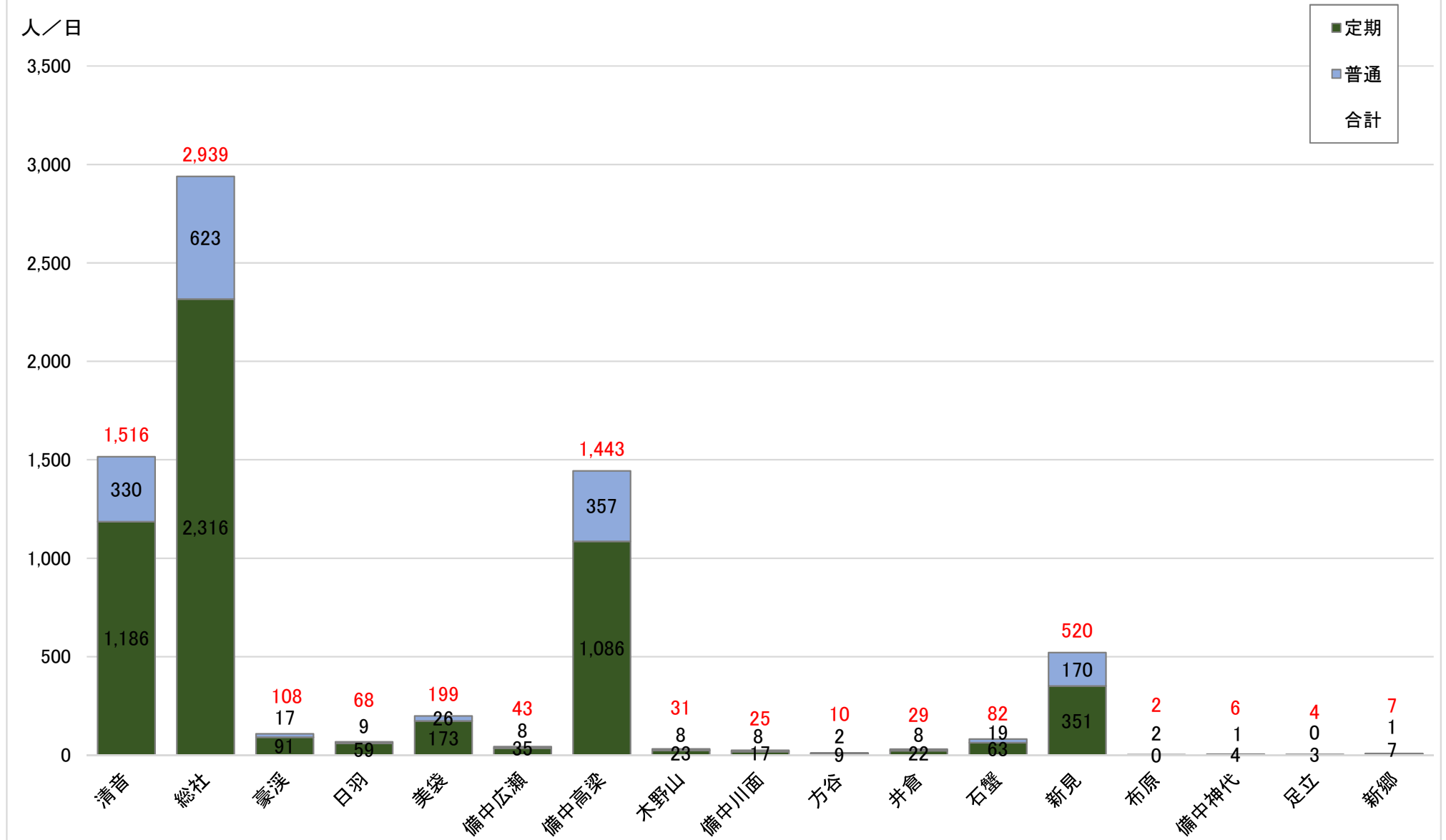
駅別乗員人数・普通/定期別(宇野みなと線・2021(令和3)年度)



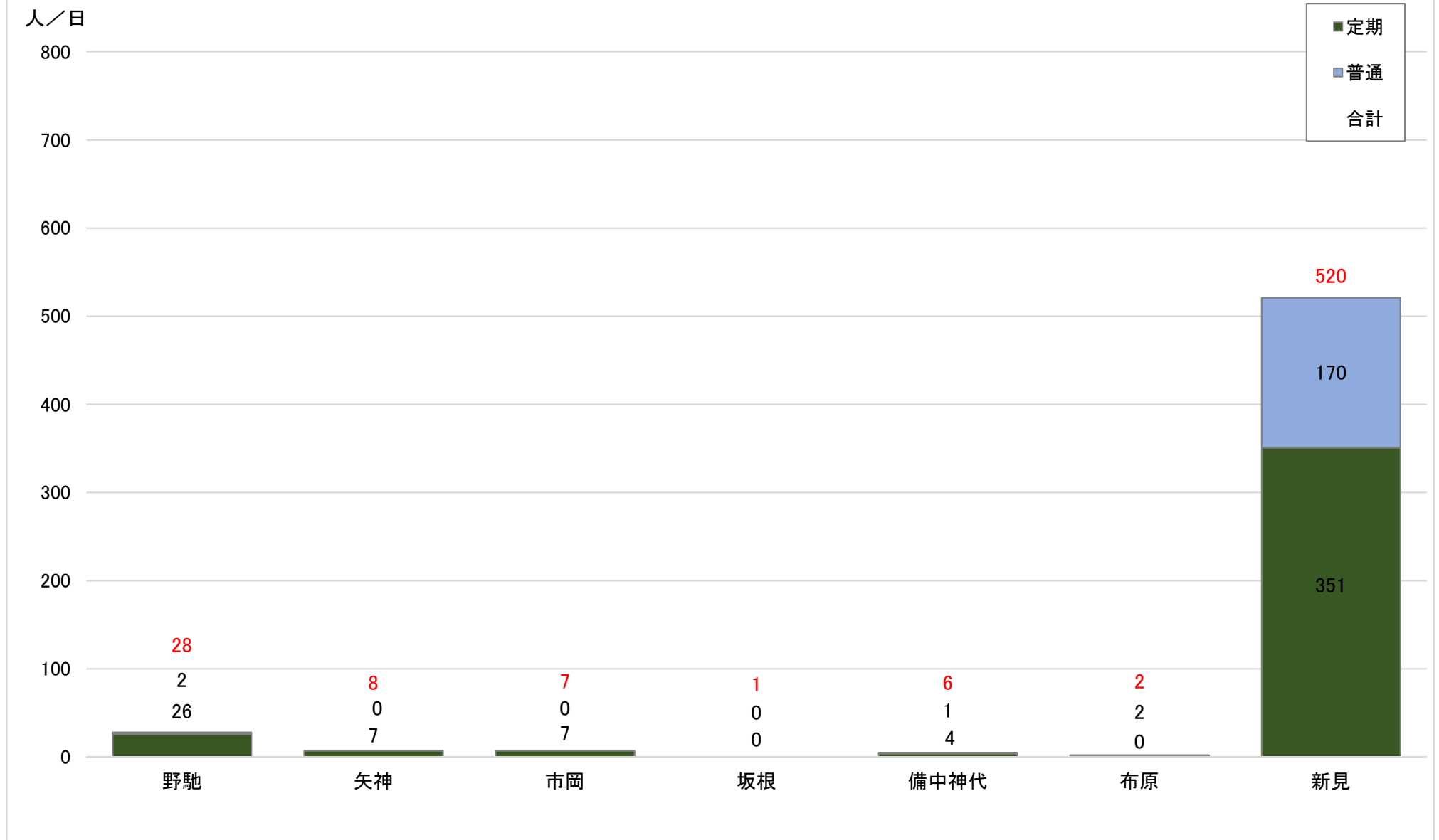
駅別乗員人数・普通/定期別(瀬戸大橋線・2021(令和3)年度)



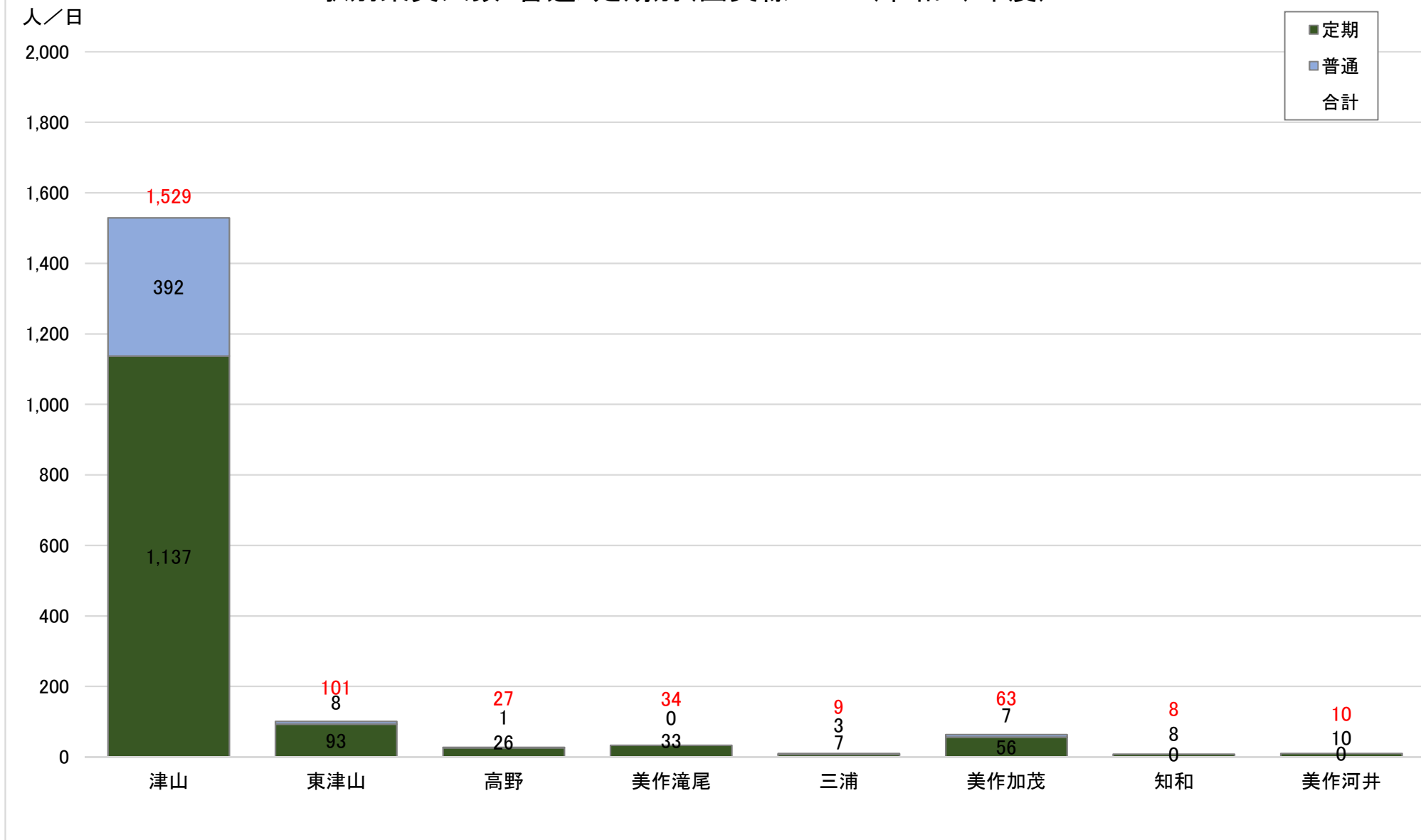
駅別乗員人数・普通/定期別(伯備線・2021(令和3)年度)



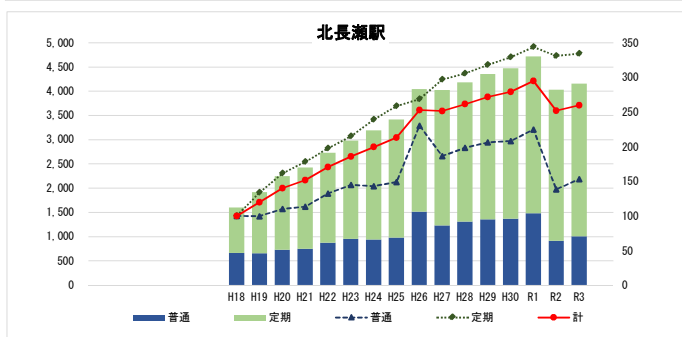
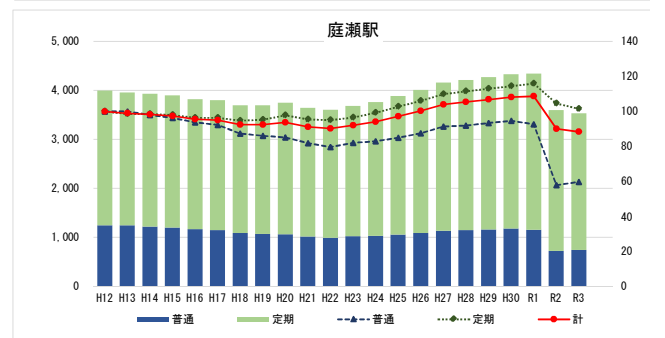
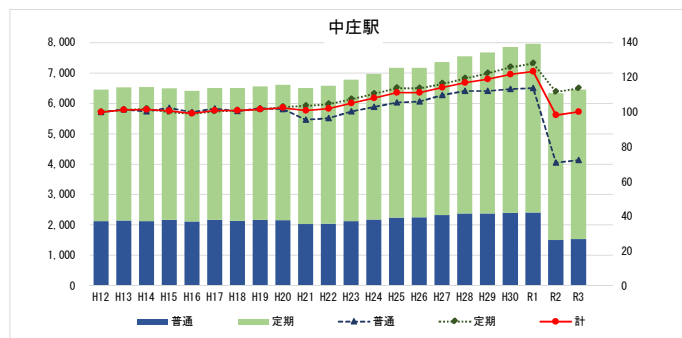
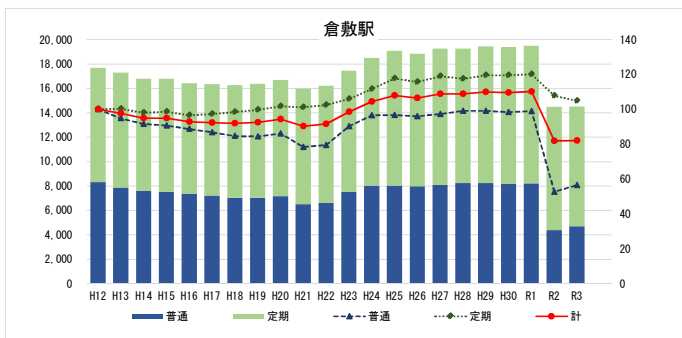
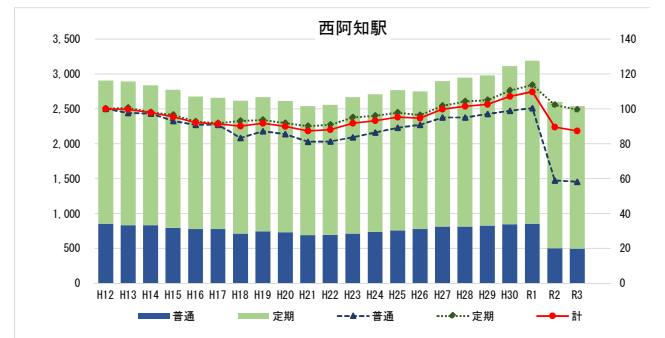
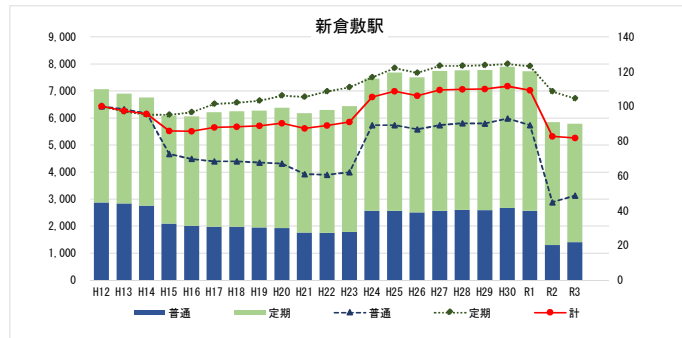
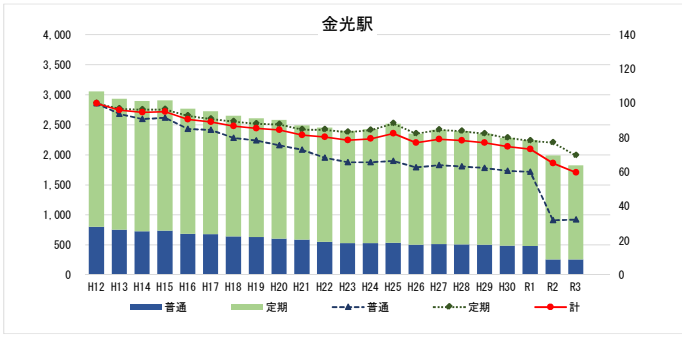
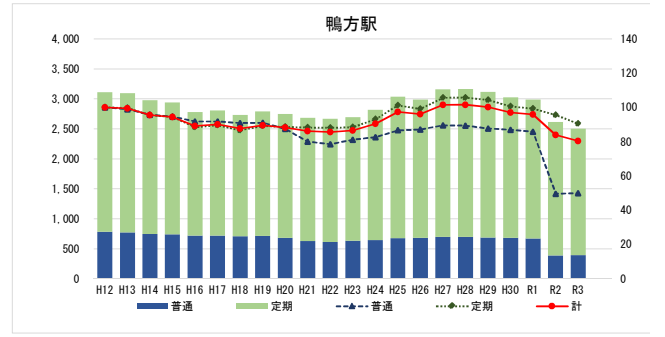
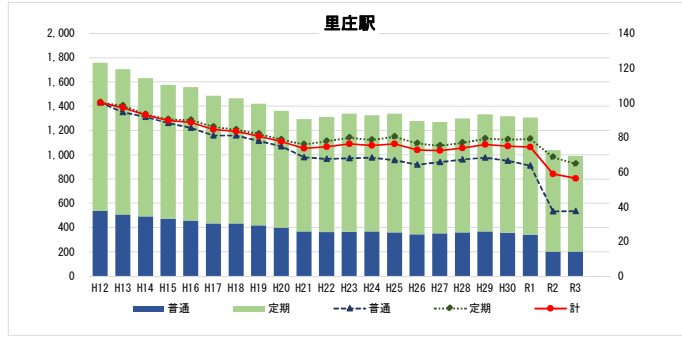
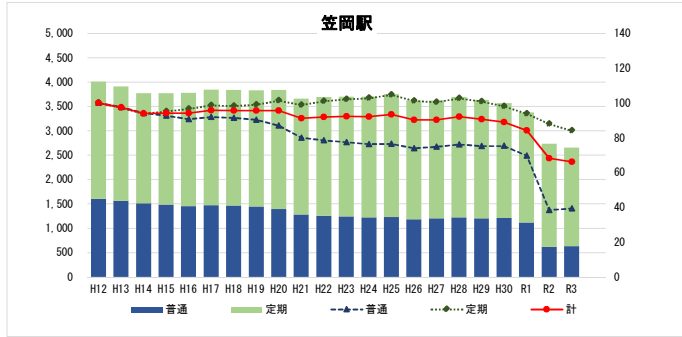
駅別乗員人数・普通/定期別(芸備線・2021(令和3)年度)



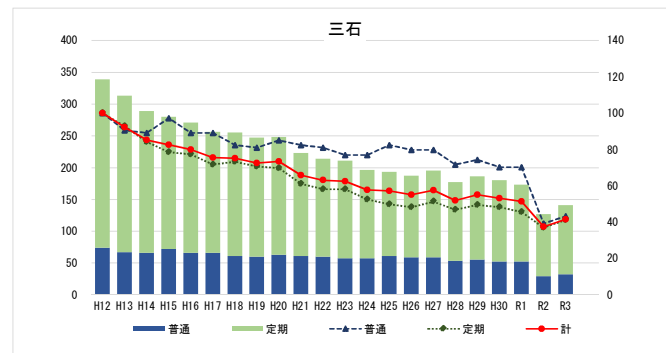
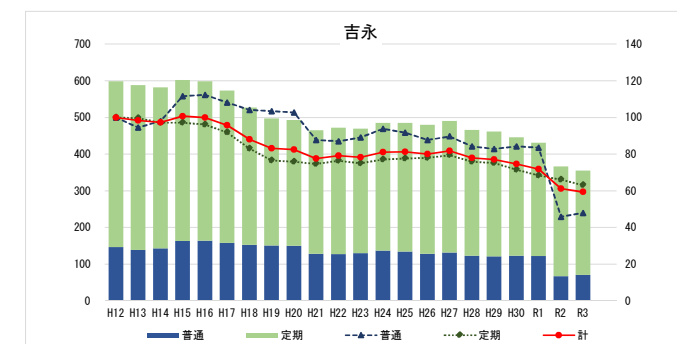
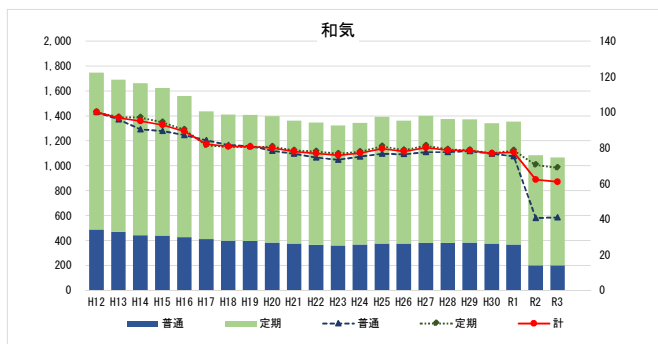
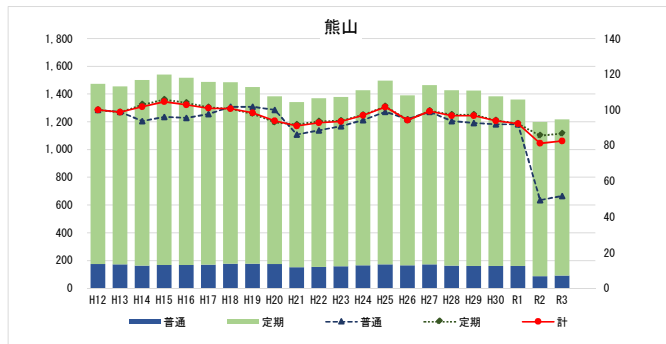
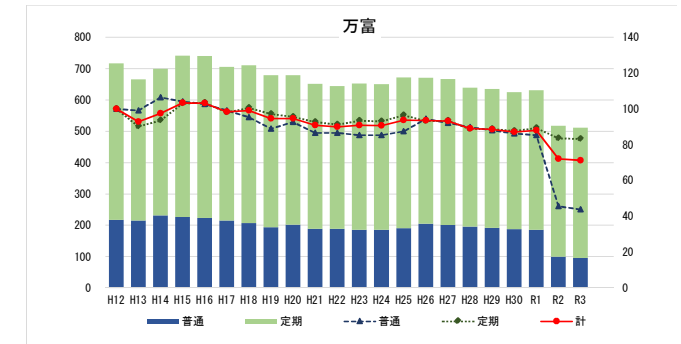
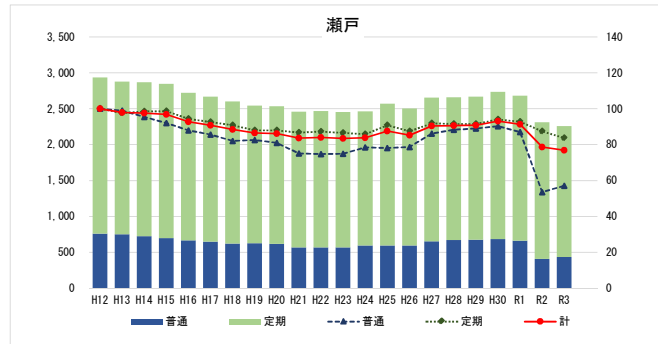
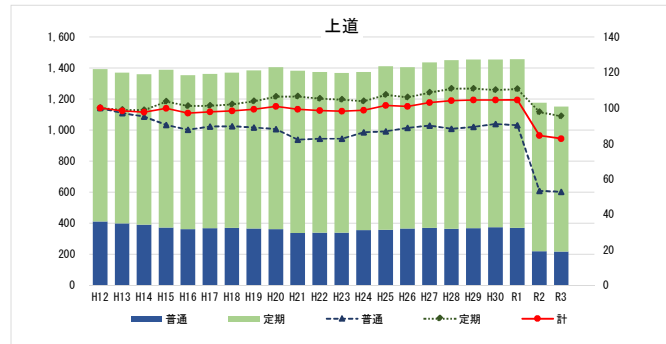
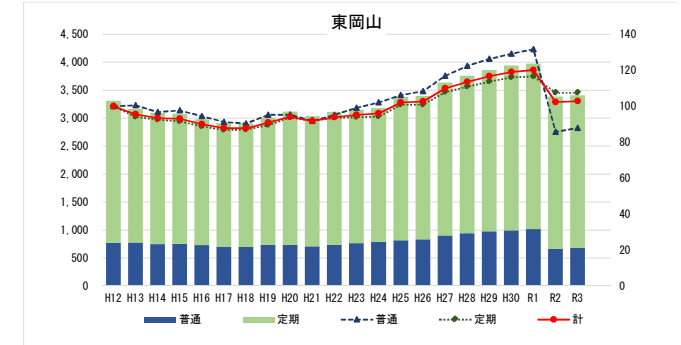
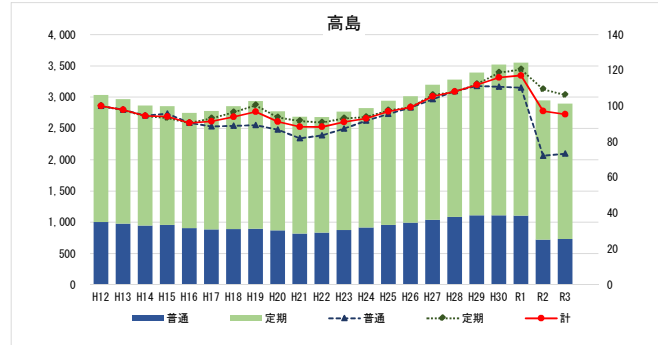
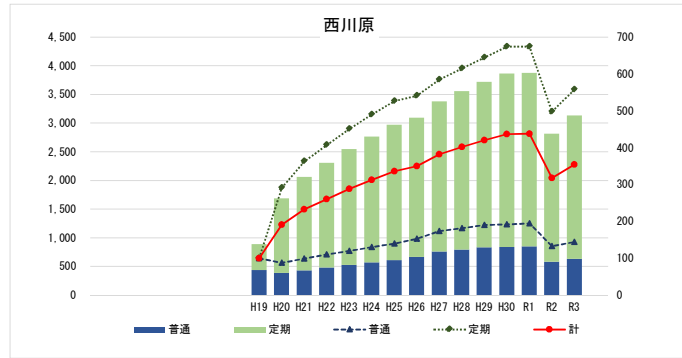
駅別乗員人数・普通/定期別(因美線・2021(令和3)年度)



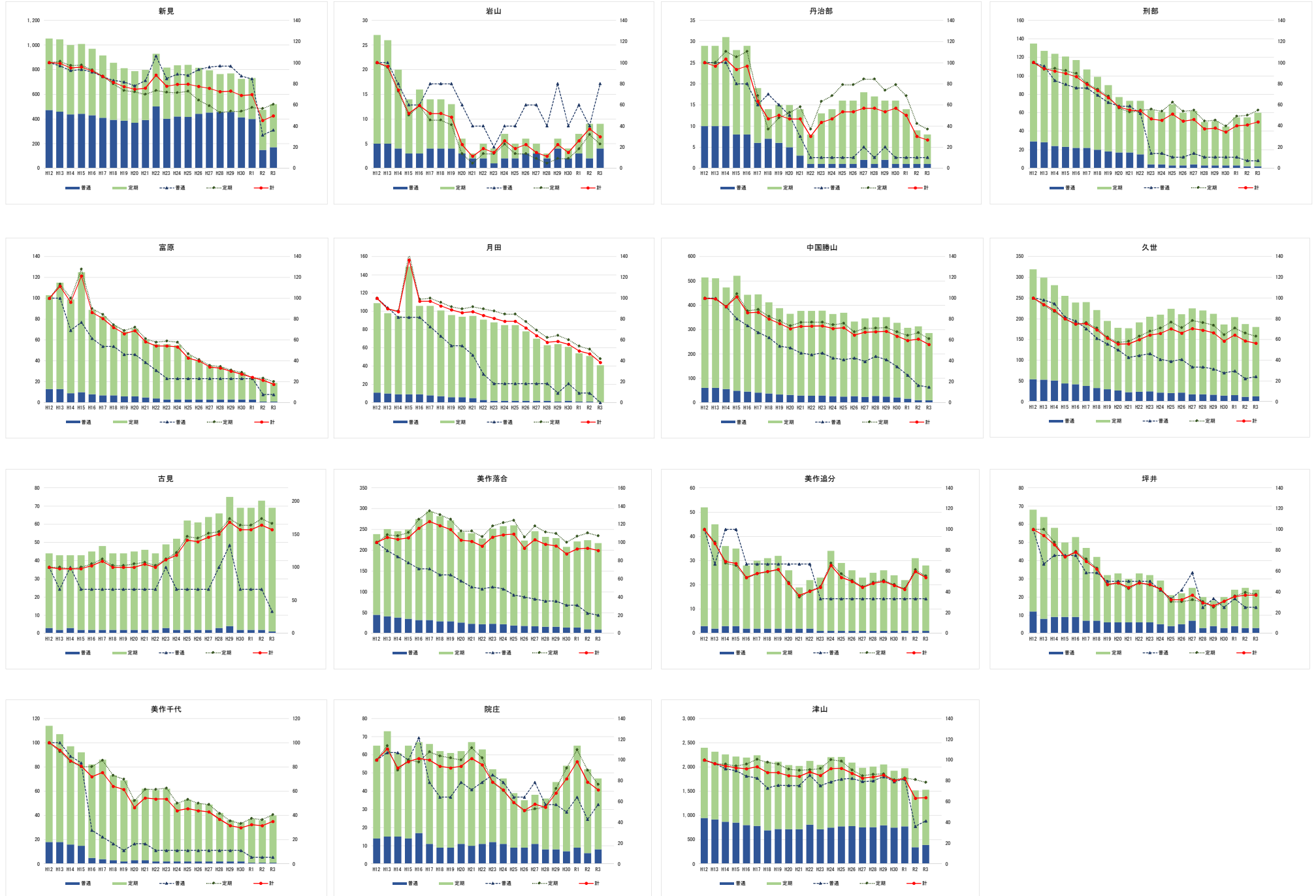
駅別乗車人員(人/日) 山陽本線(西方向・H12~R3)



駅別乗車人員(人/日) 山陽本線(東方向・H12~R3)

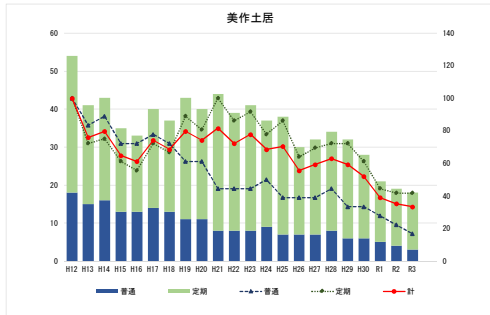
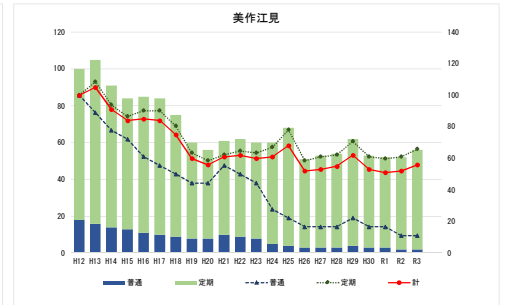
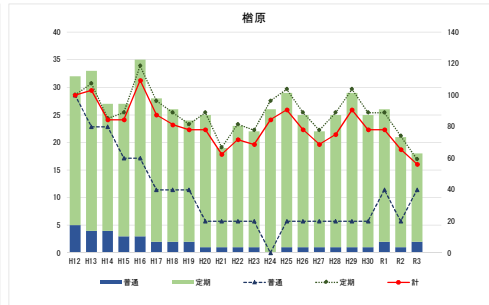
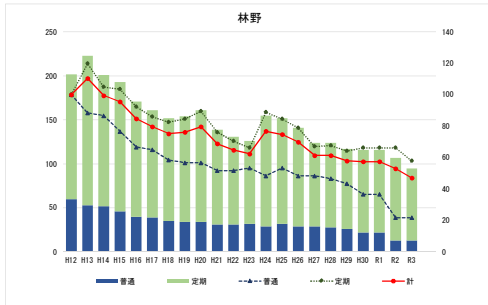
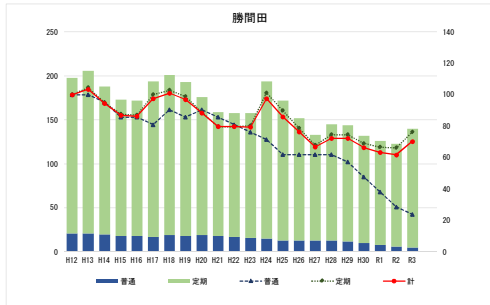
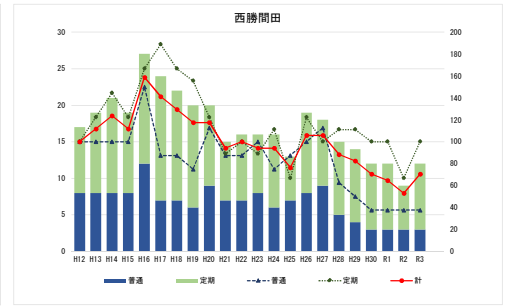
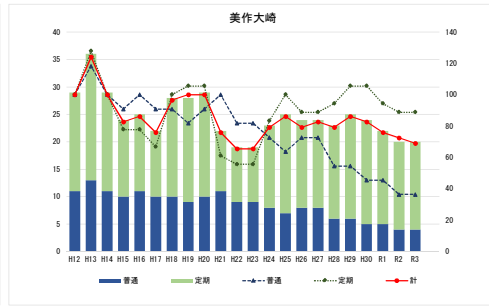
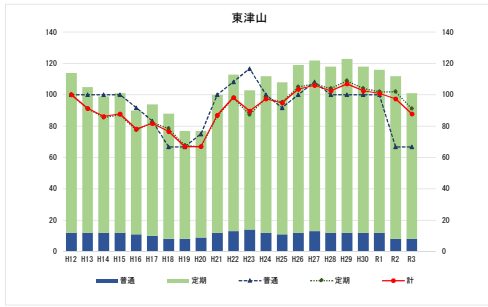
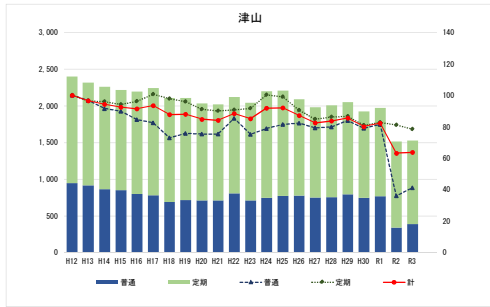


駅別乗車人員(人/日) 姫新線(西方向・H12~R3)

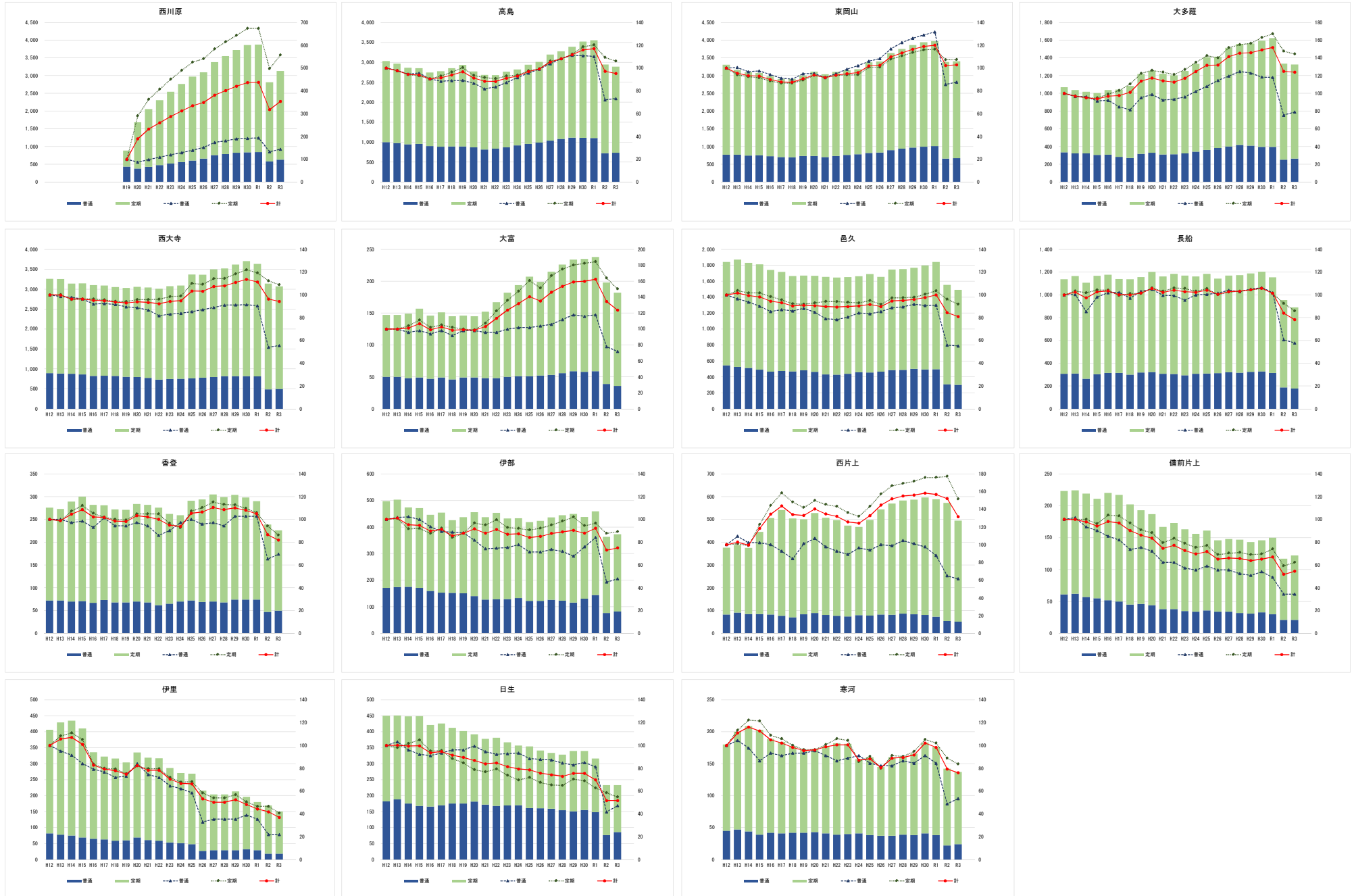




駅別乗車人員(人/日) 姫新線(東方向・H12~R3)

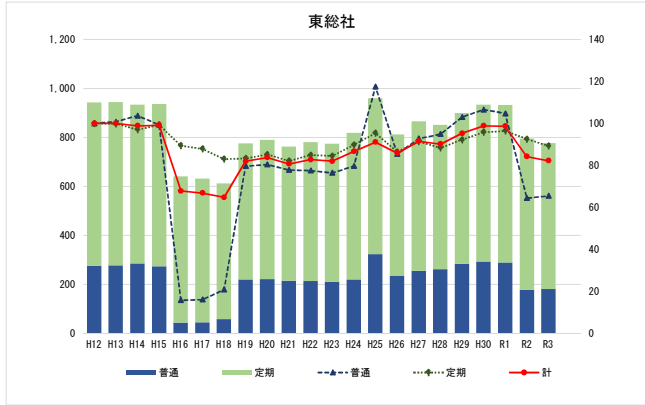
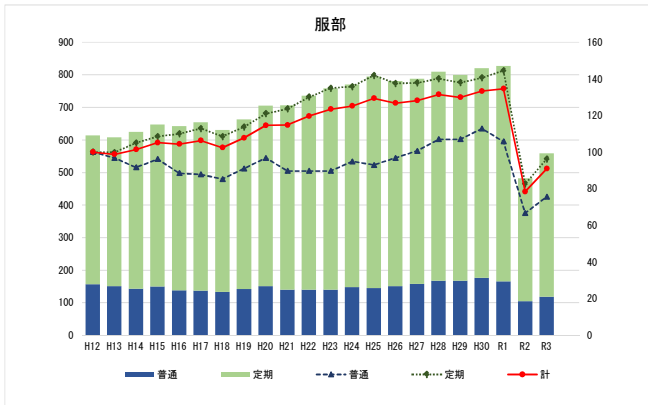
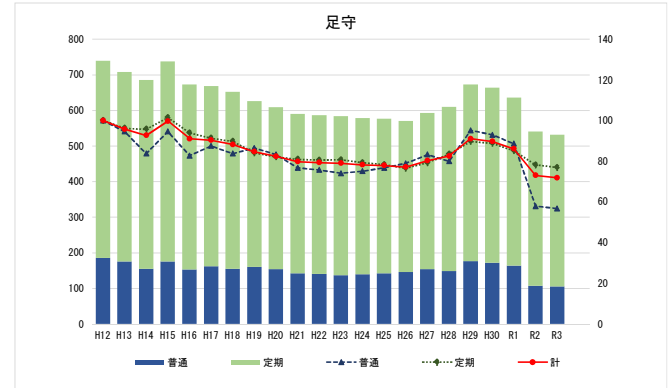
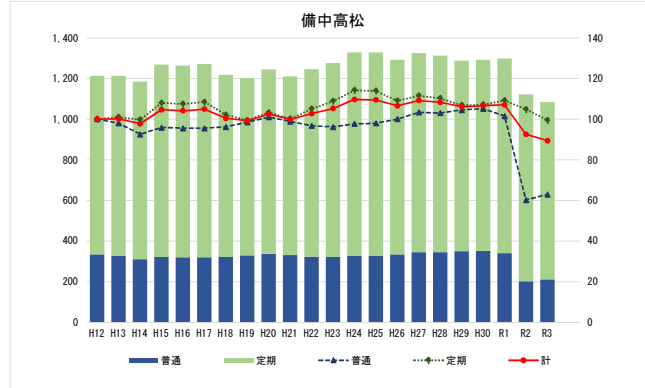
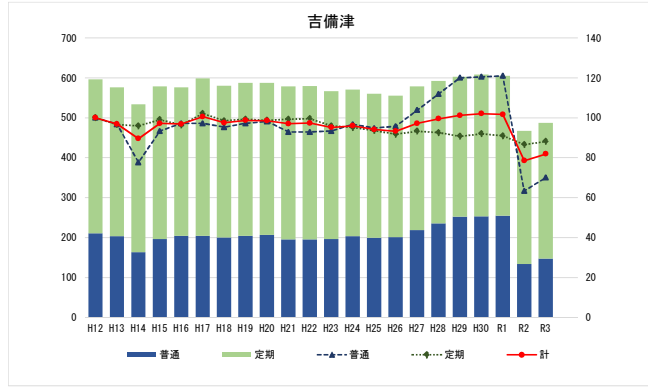
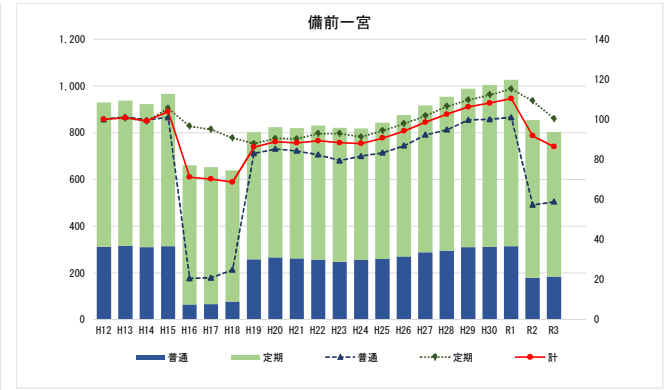
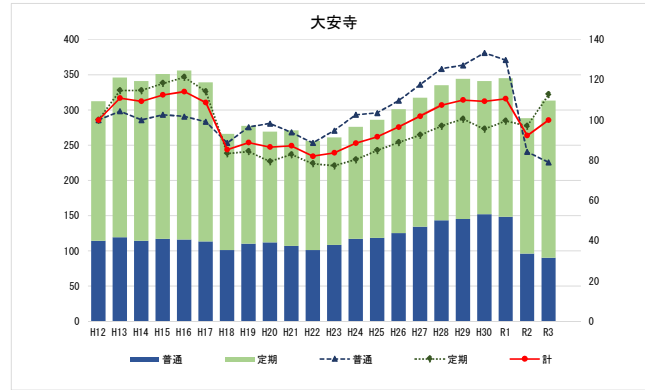
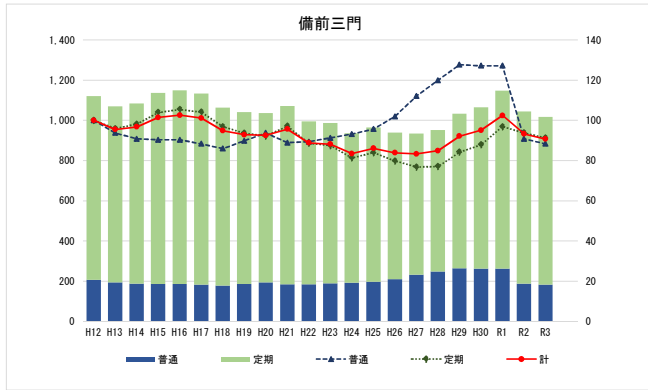


駅別乗車人員(人/日) 赤穂線(H12~R3)

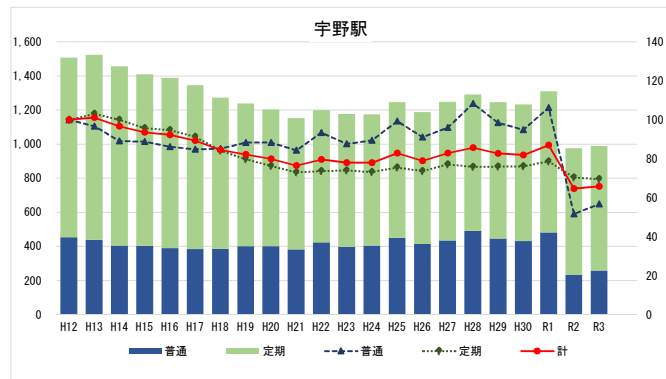
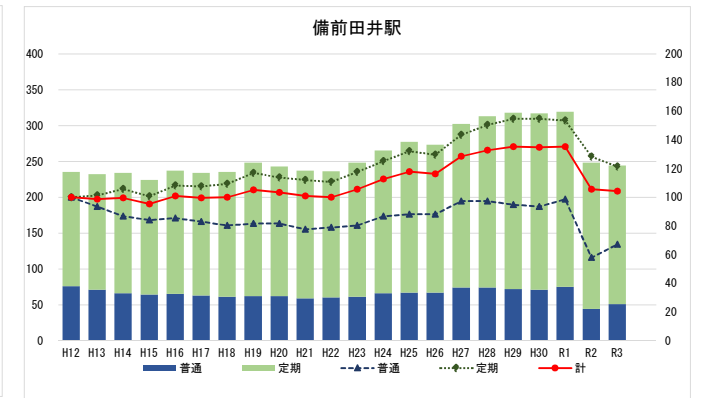
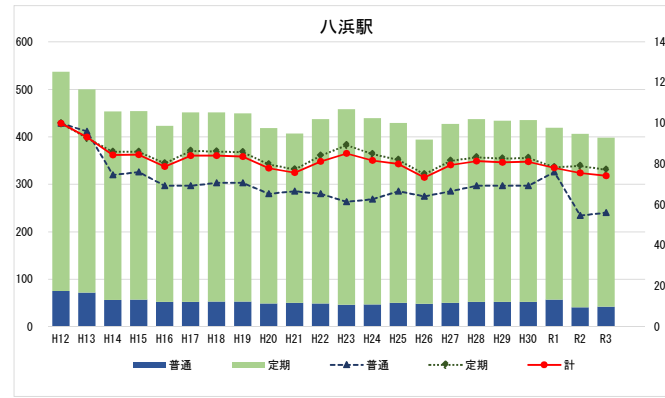
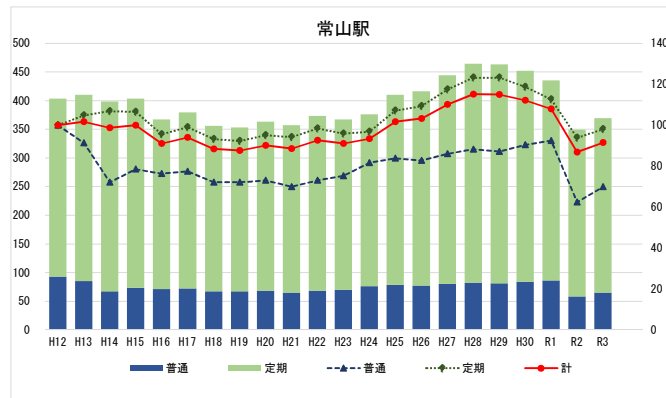
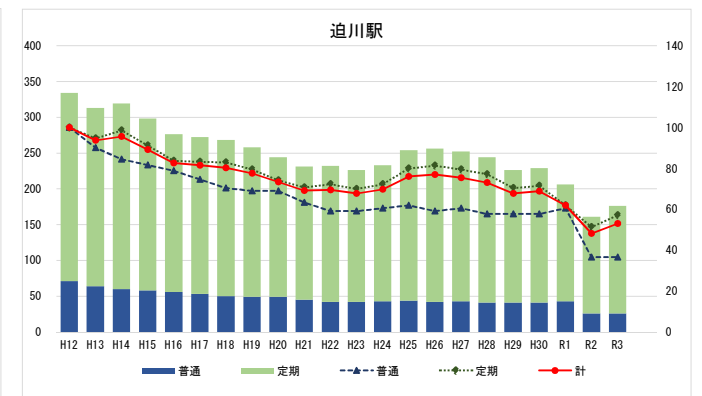
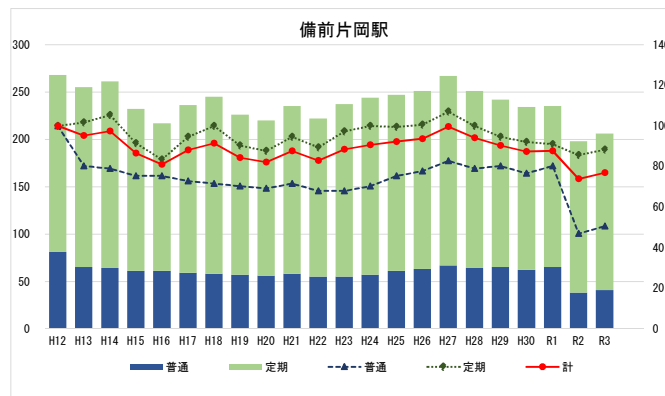
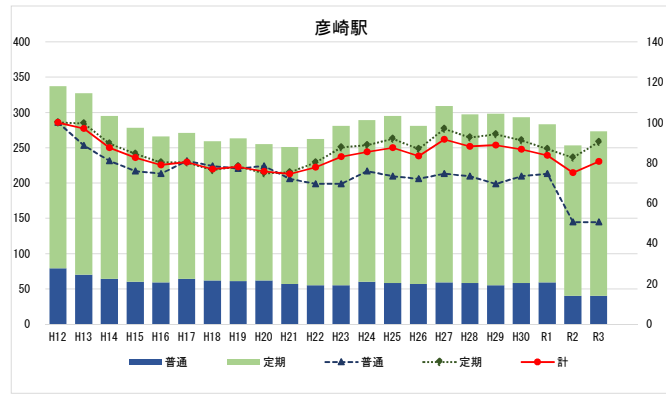




駅別乗車人員(人/日) 桃太郎線(H12~R3)

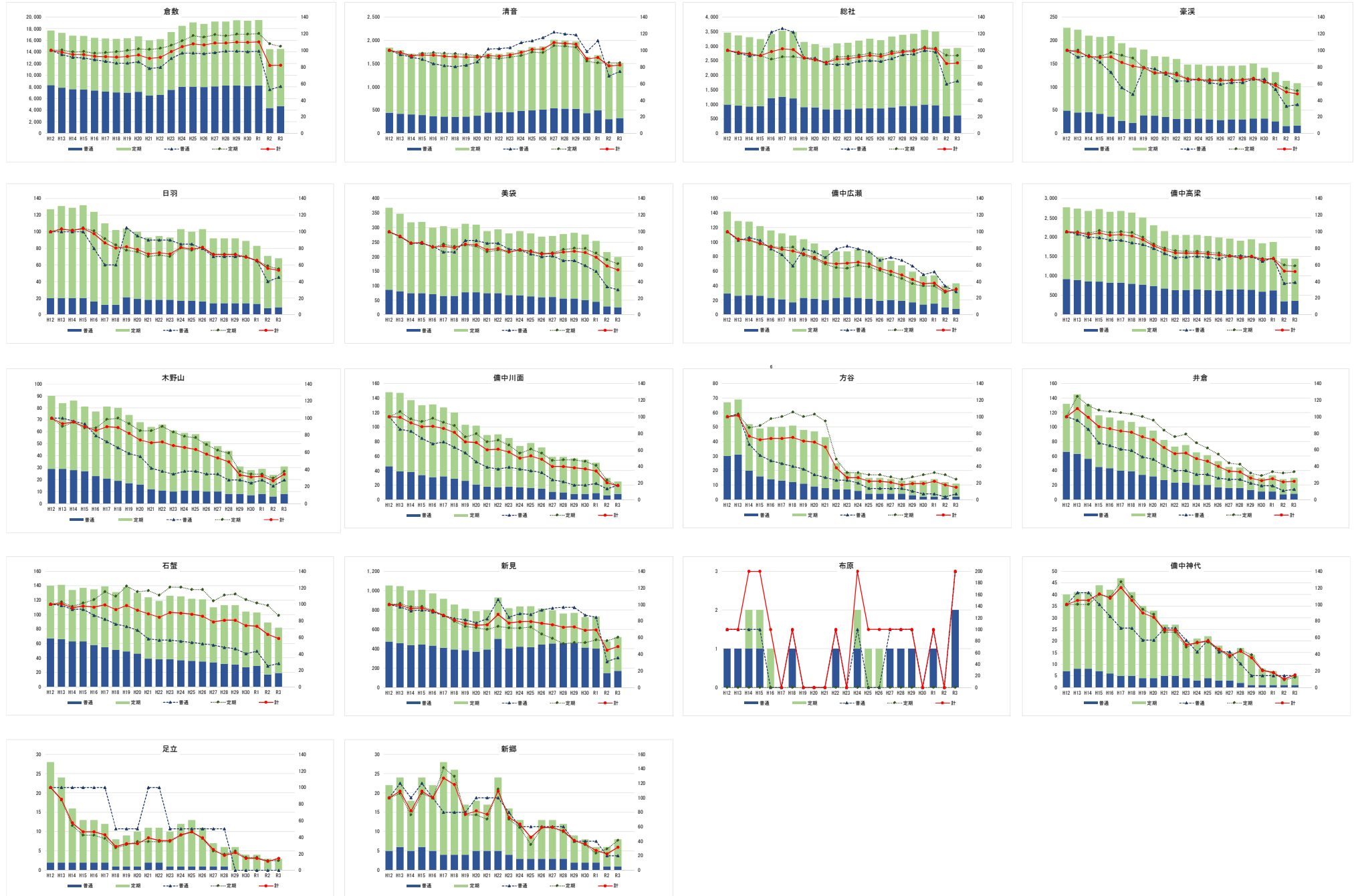


駅別乗車人員(人/日) 宇野みなと線(H12~R3)

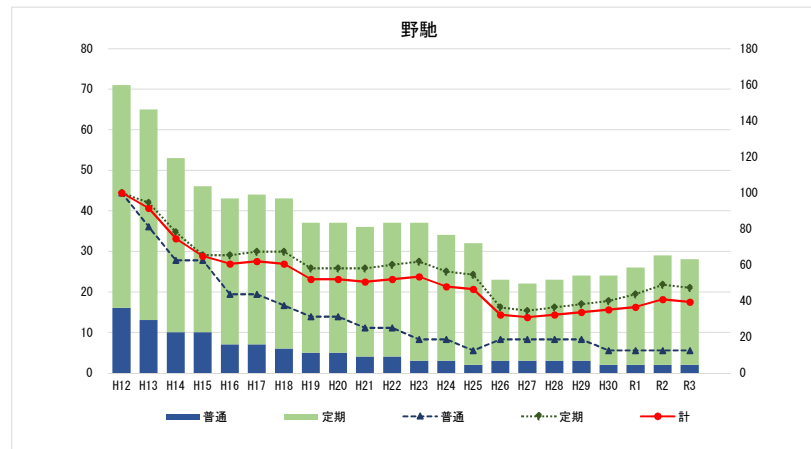
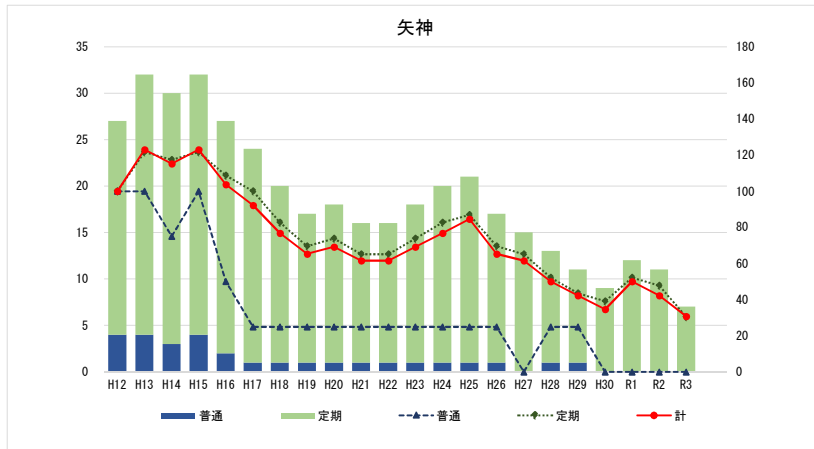
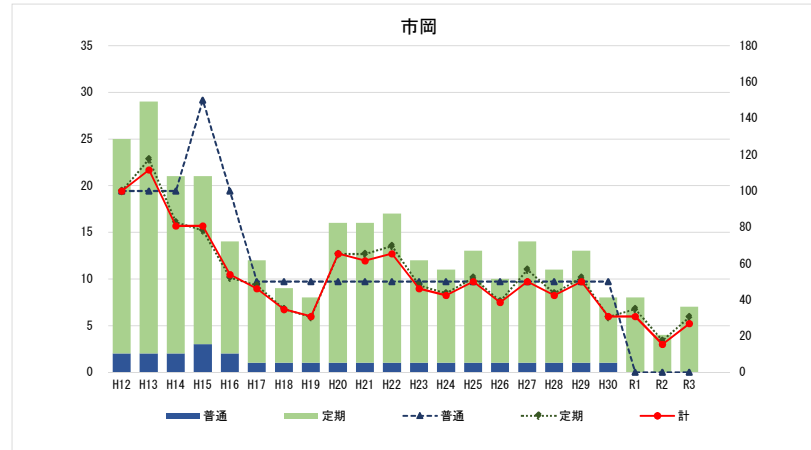
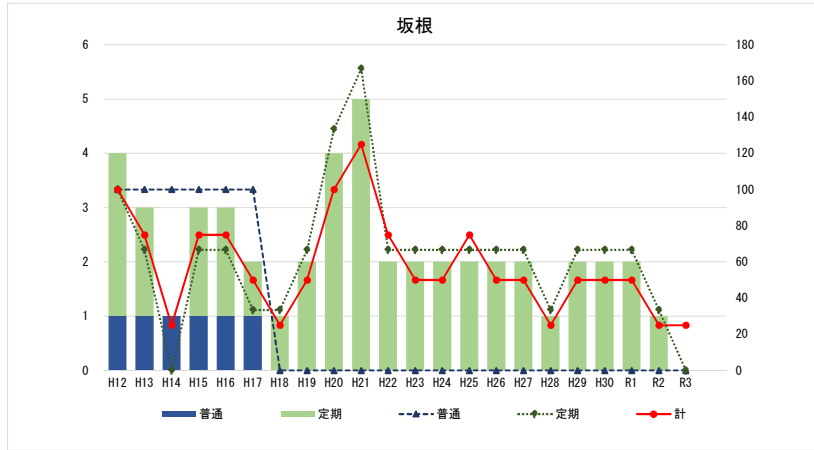




駅別乗車人員(人/日) 伯備線(H12~R3)

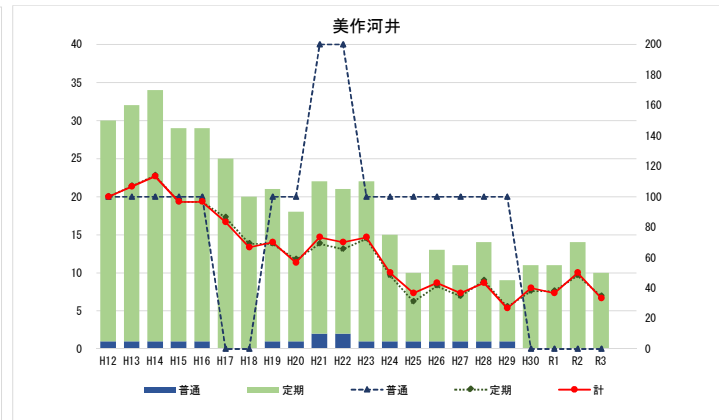
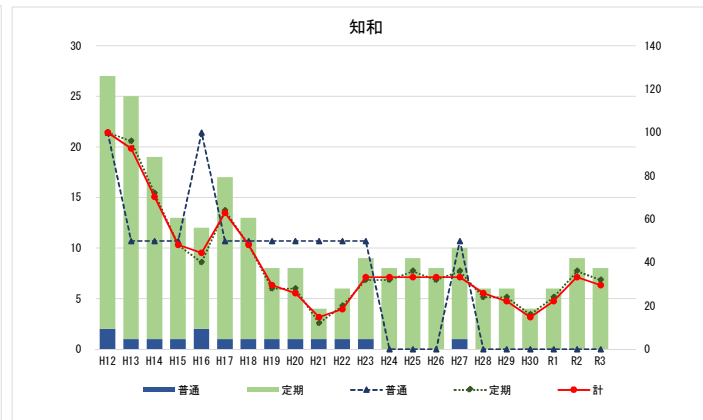
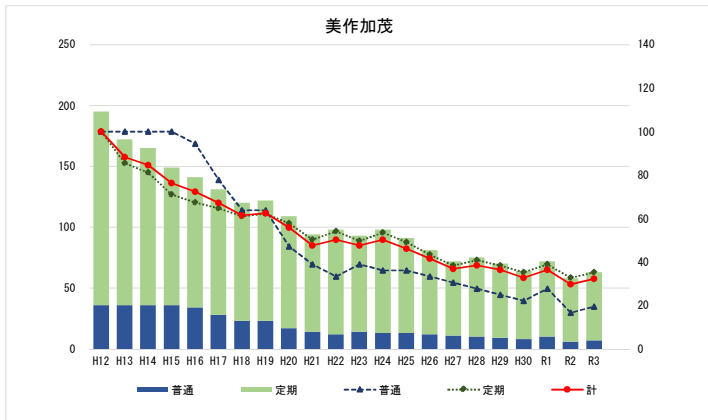
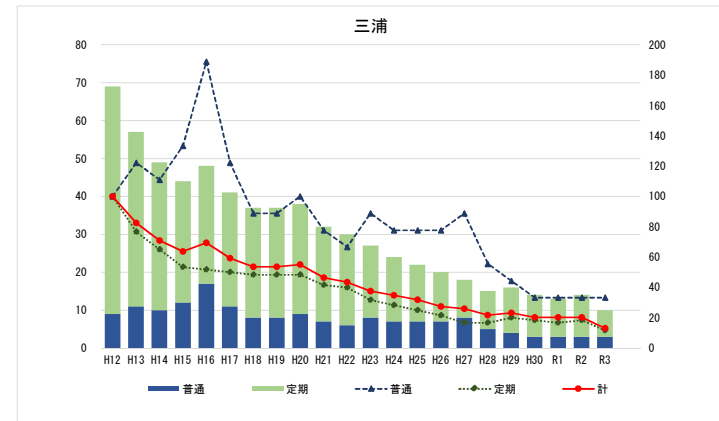
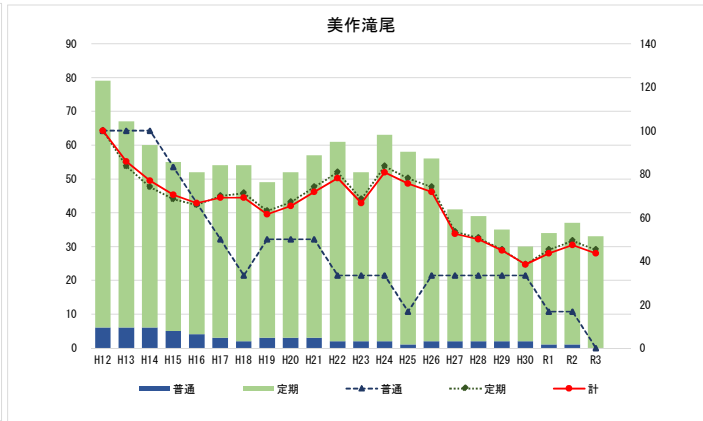
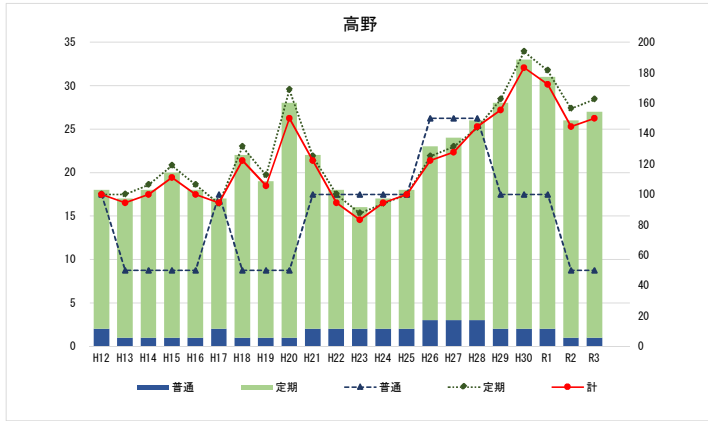


駅別乗車人員(人/日) 芸備線(H12~R3)



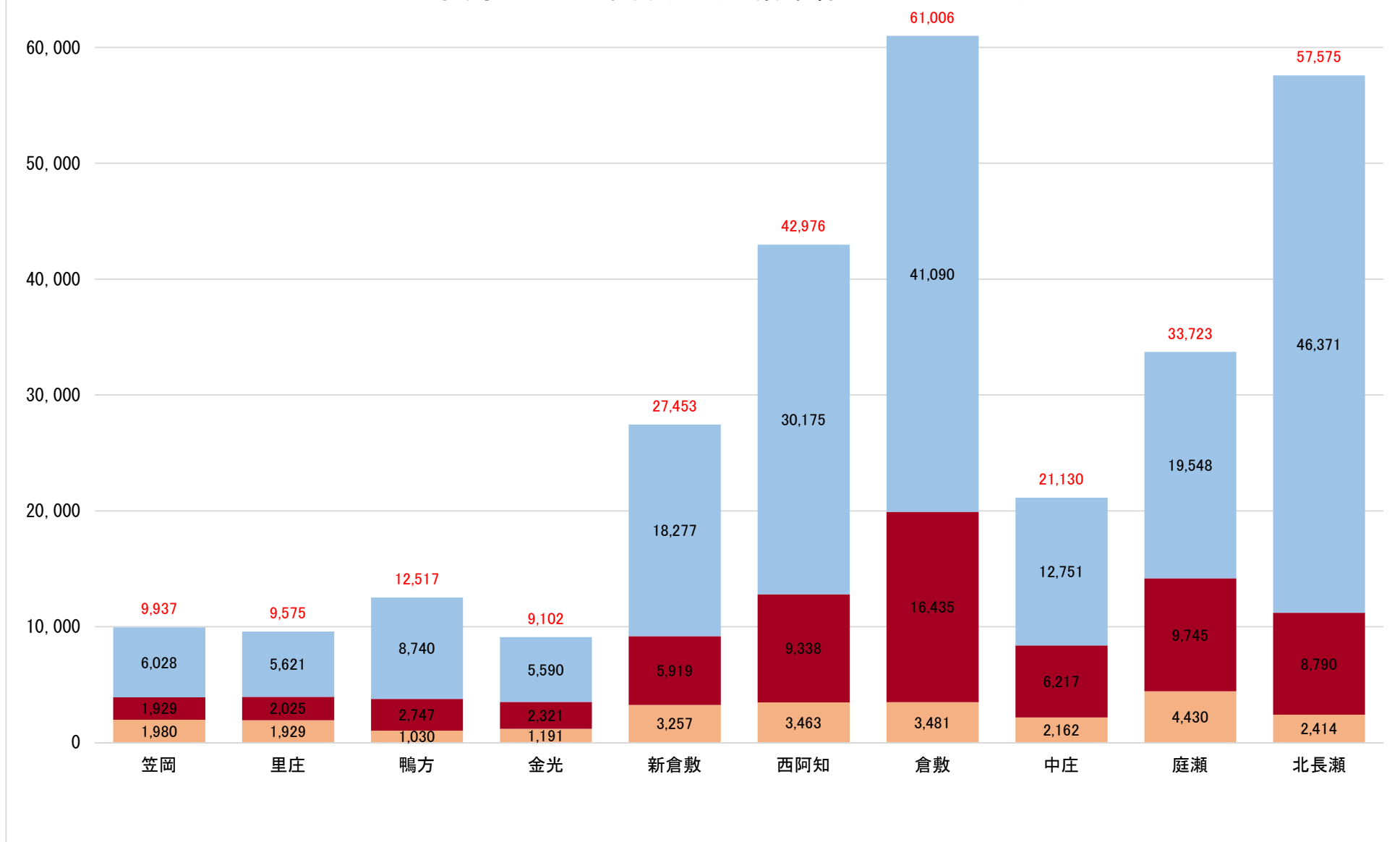


駅別乗車人員(人/日) 因美線(H12~R3)



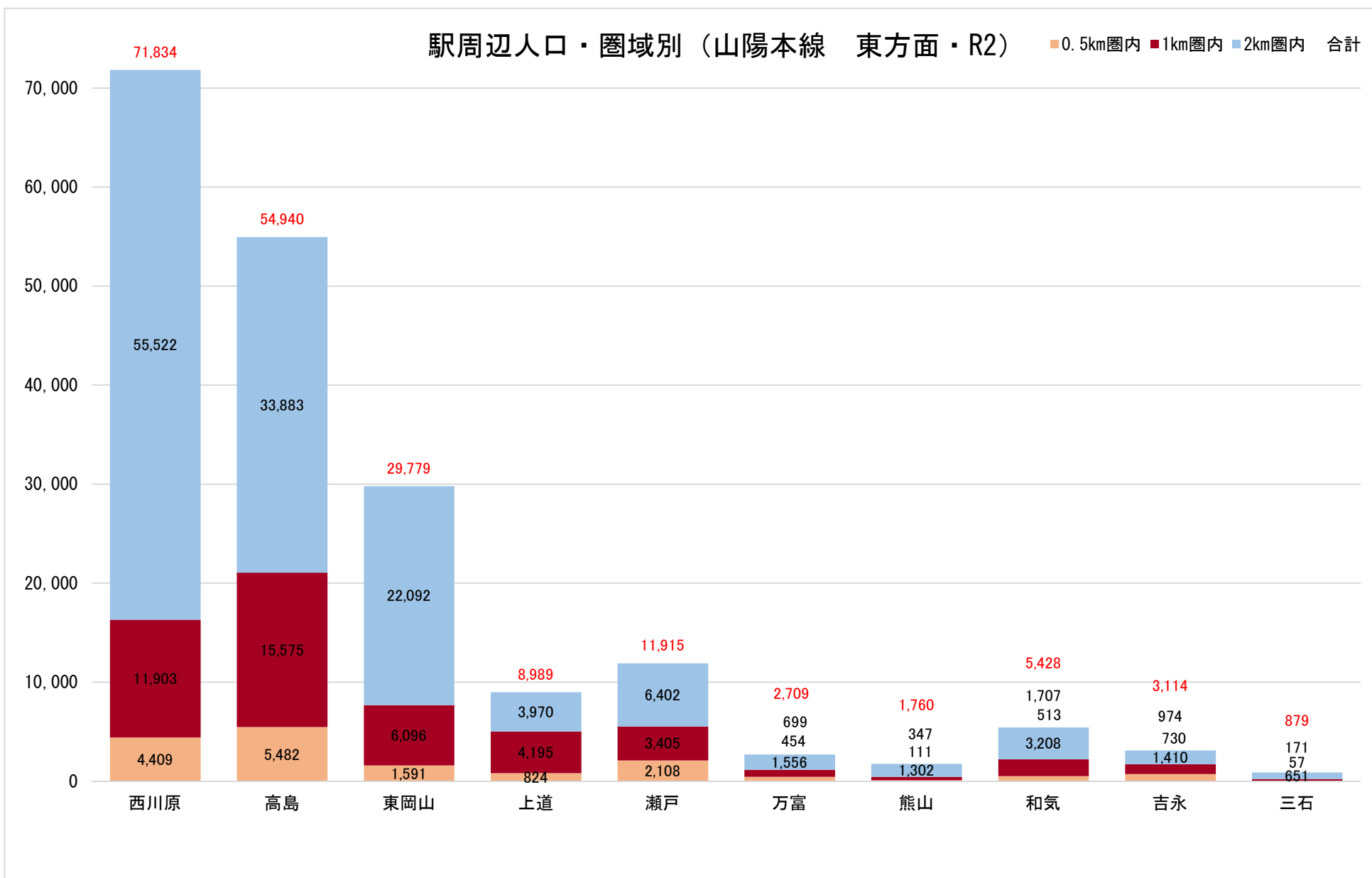
駅周辺人口・圏域別（山陽本線 西方面・R2）

0.5km圏内 1km圏内 2km圏内 合計



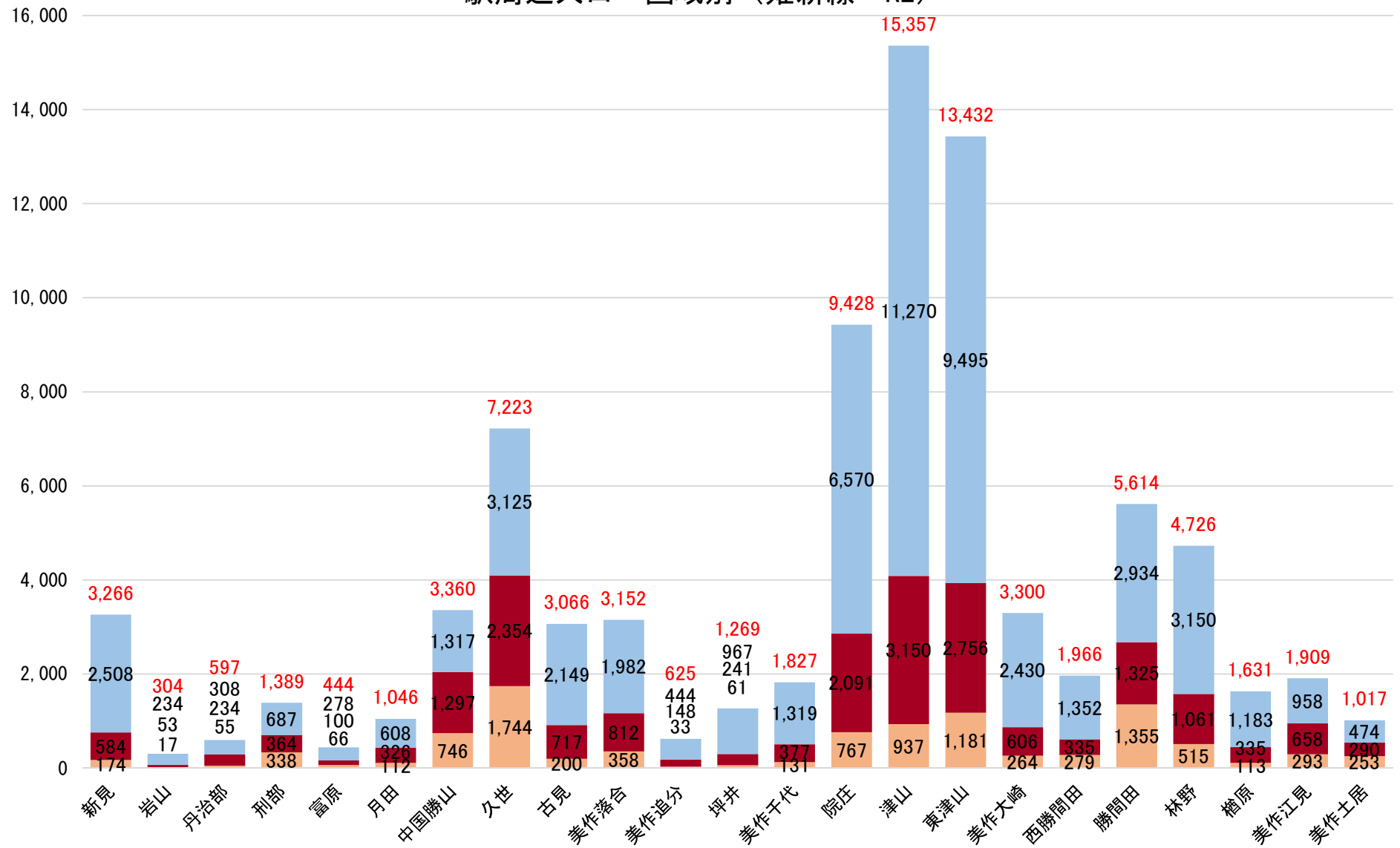
駅周辺人口・圏域別（山陽本線 東方面・R2）

0.5km圏内 1km圏内 2km圏内 合計



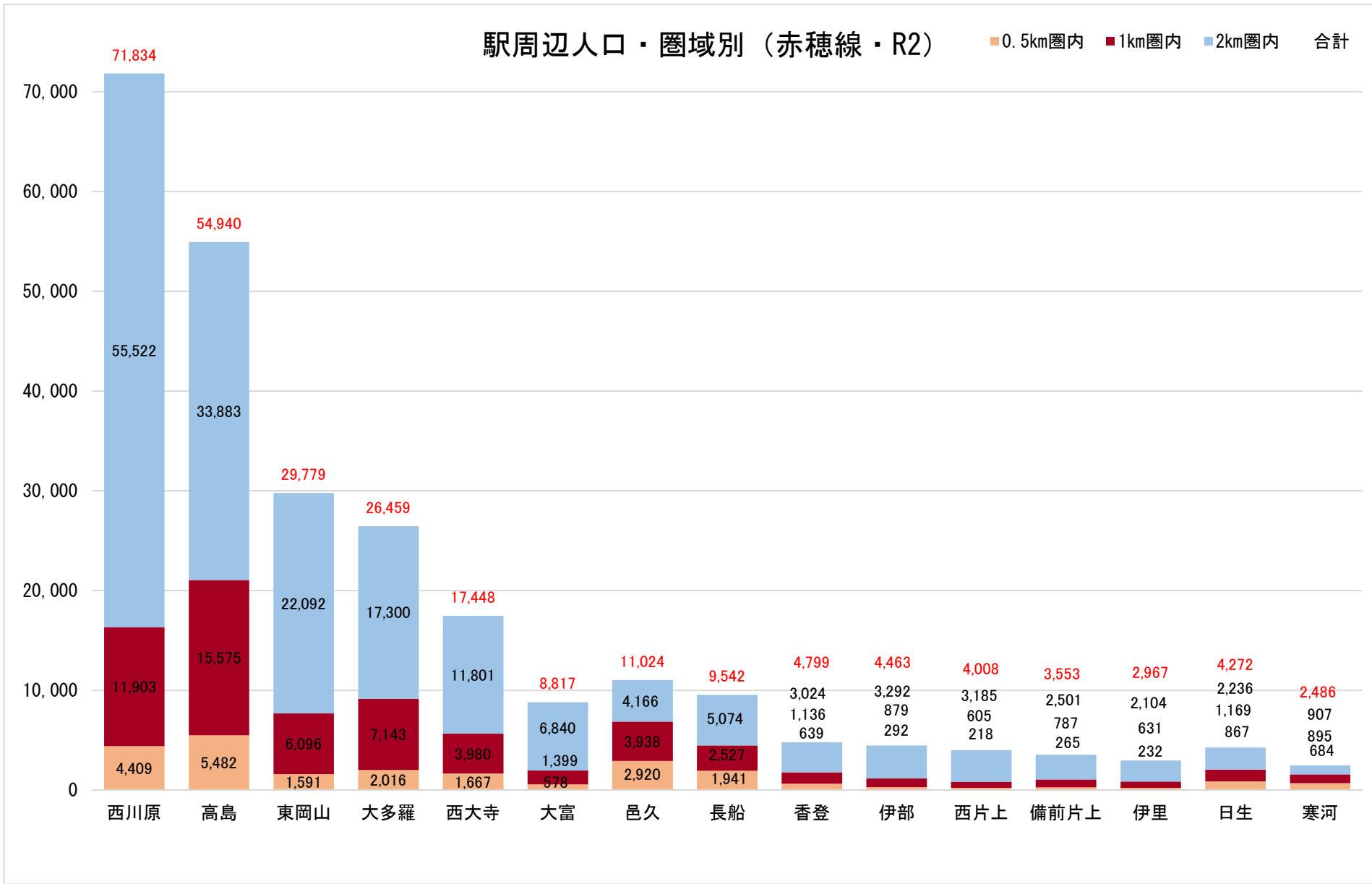
### 駅周辺人口・圏域別（姫新線・R2）

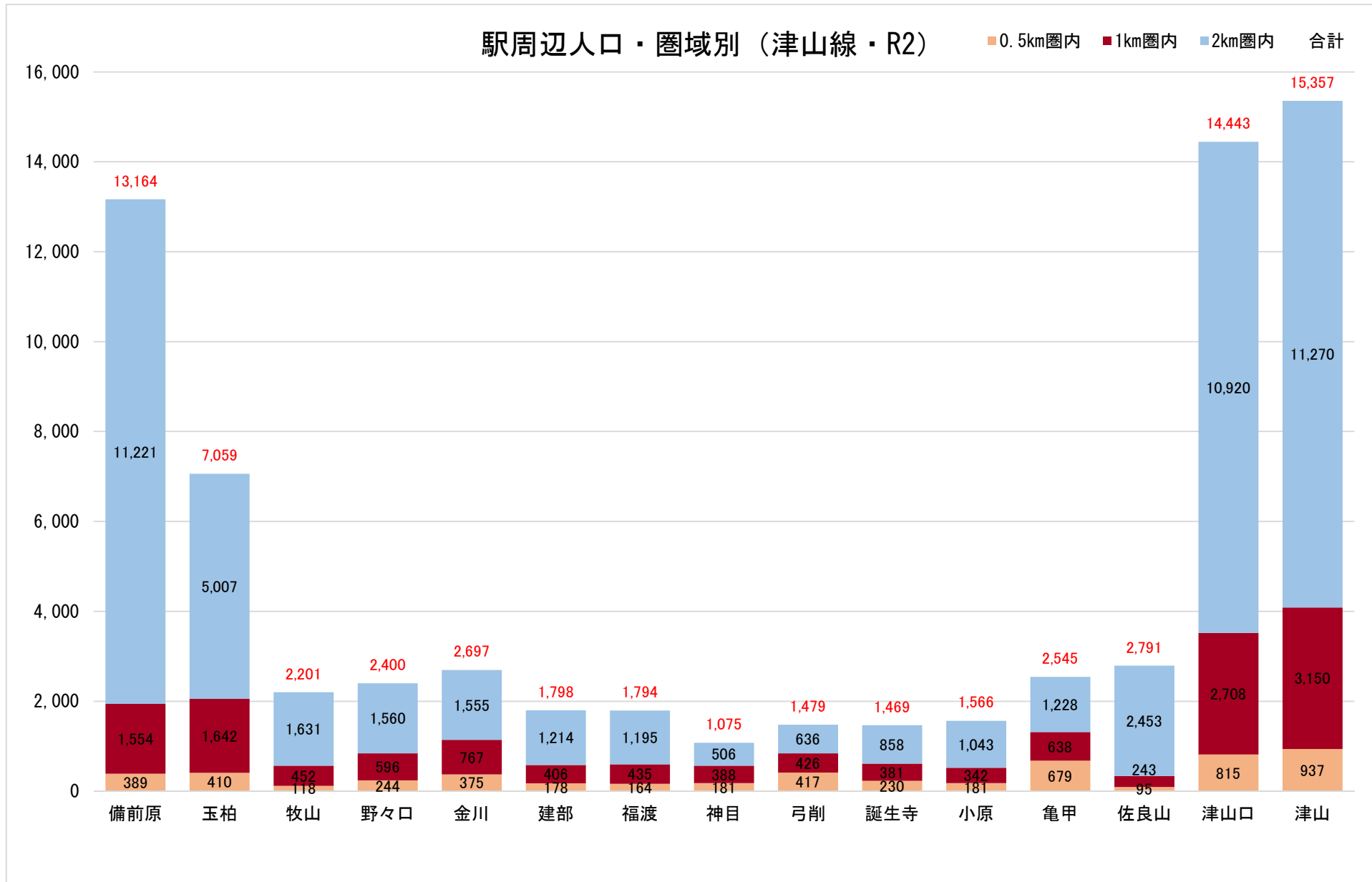
0.5km圏内 1km圏内 2km圏内 合計



### 駅周辺人口・圏域別（赤穂線・R2）

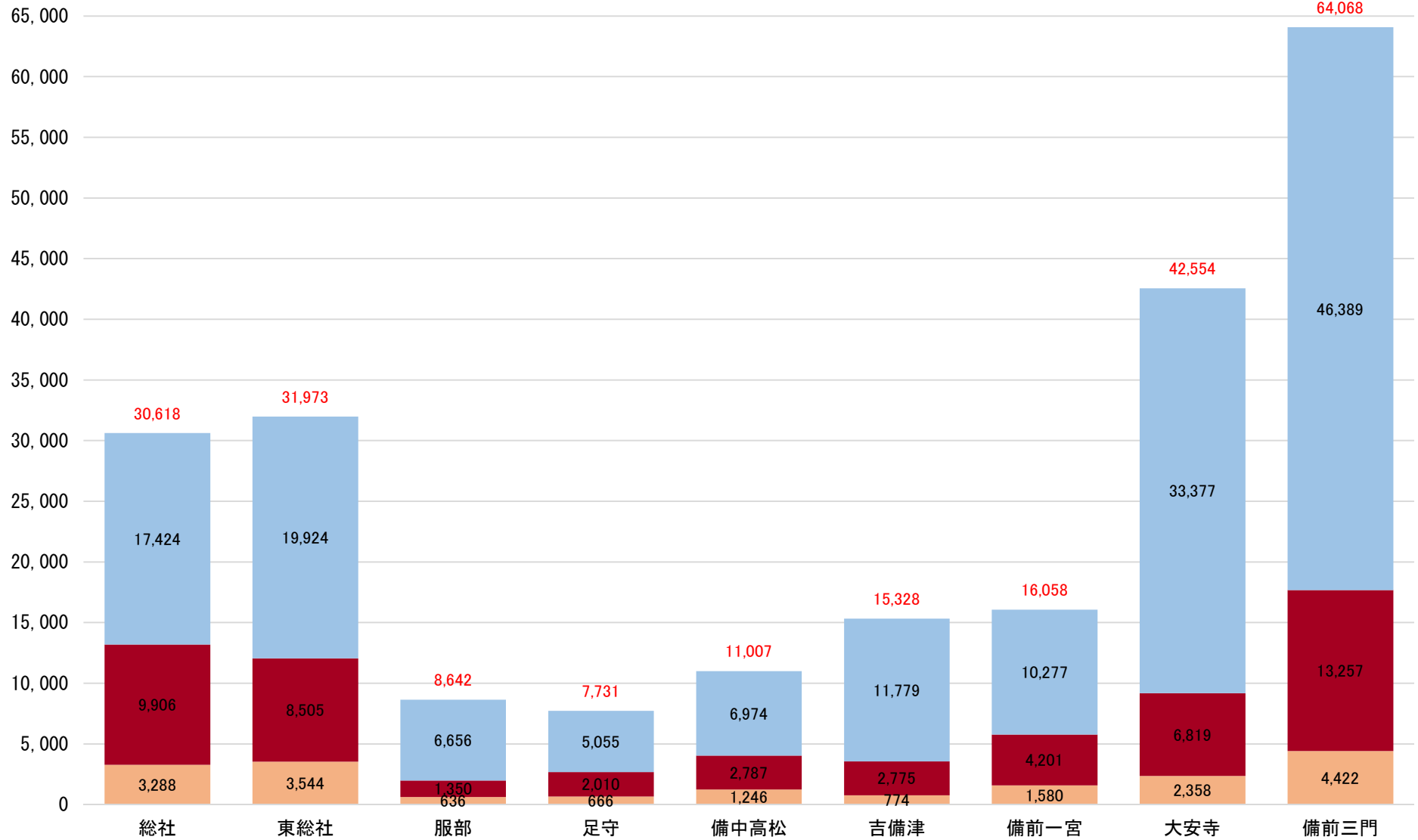
0.5km圏内 1km圏内 2km圏内 合計



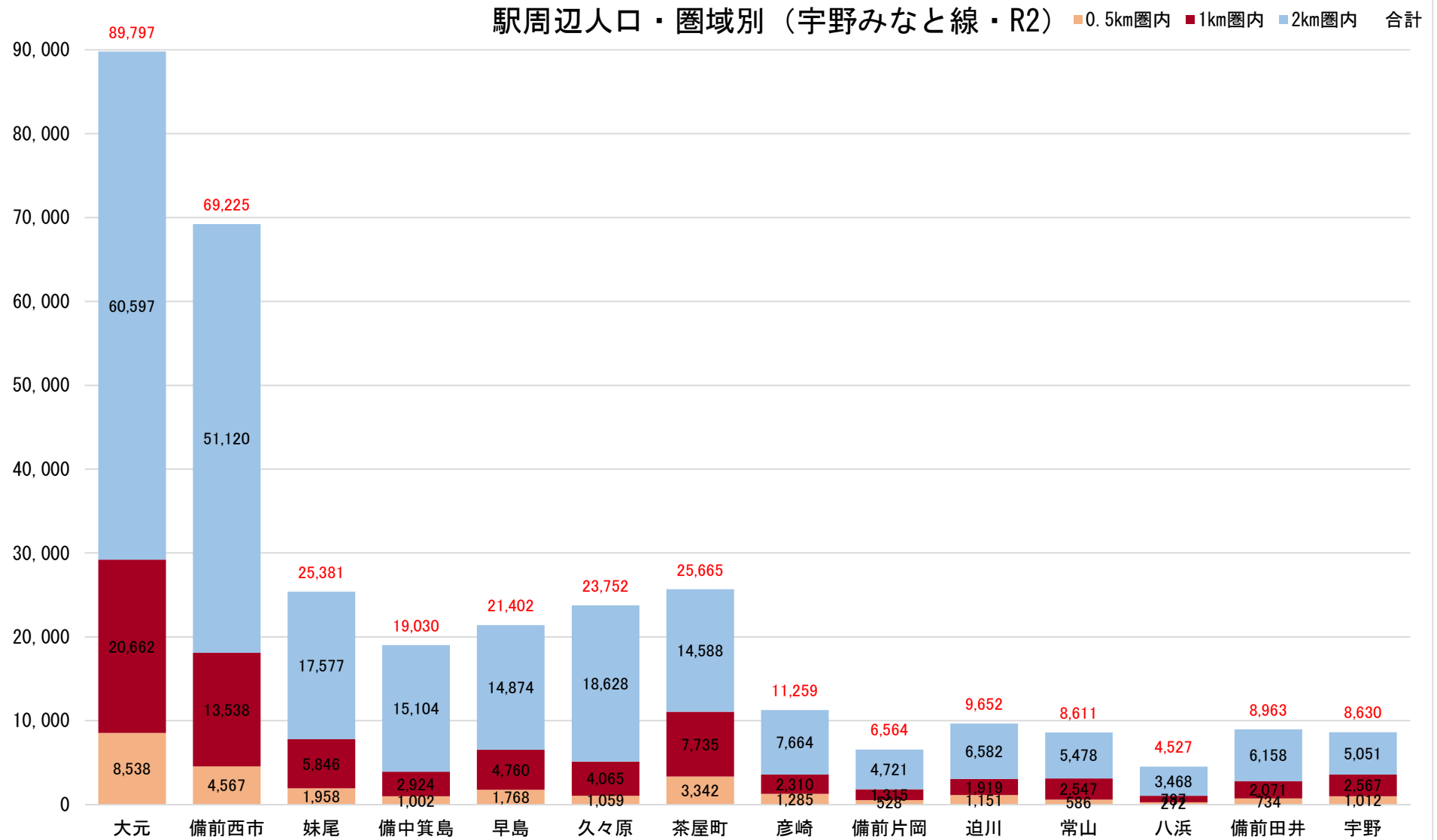


### 駅周辺人口・圏域別（桃太郎線・R2）

0.5km圏内 1km圏内 2km圏内 合計



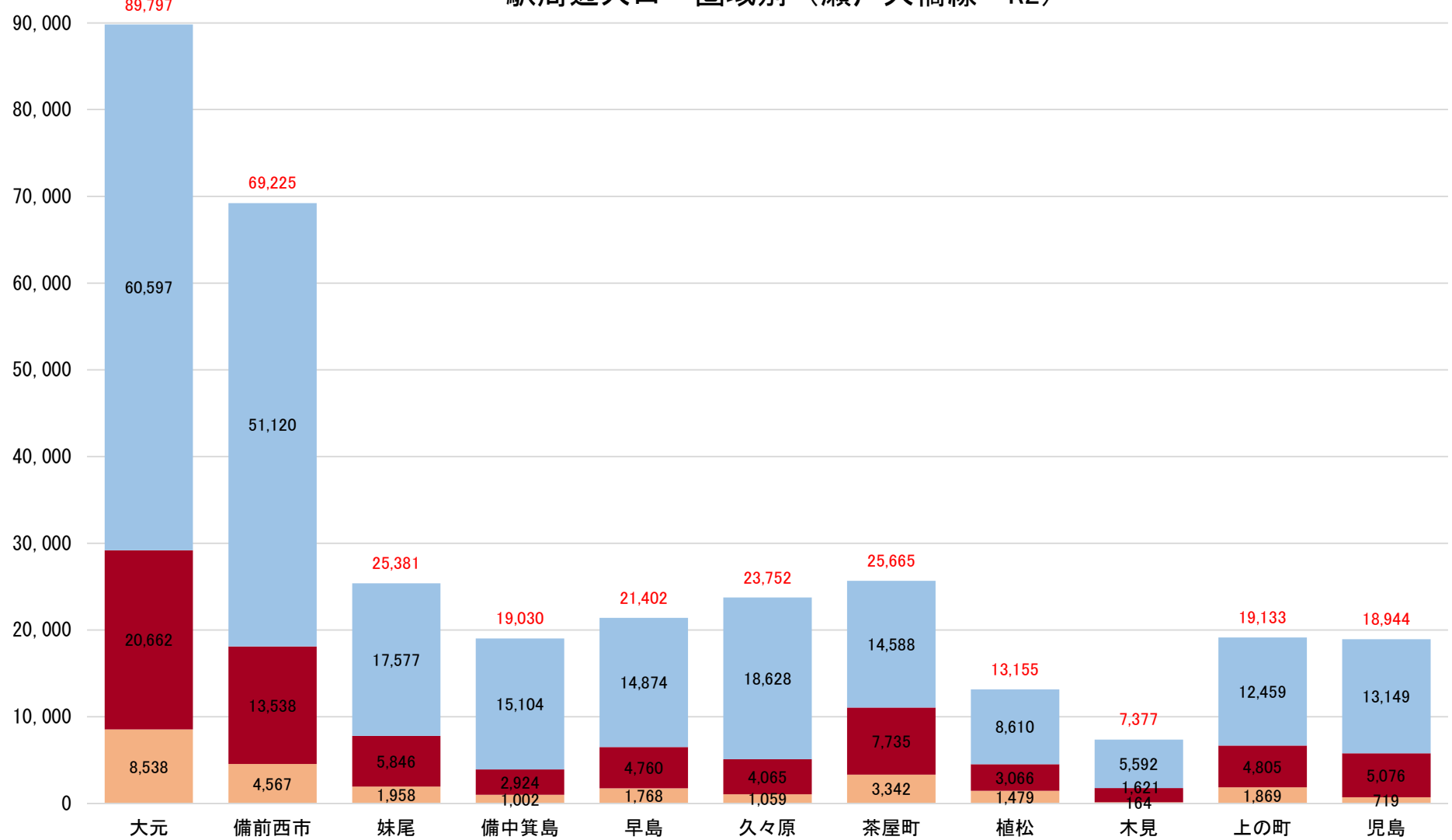
### 駅周辺人口・圏域別（宇野みなと線・R2）

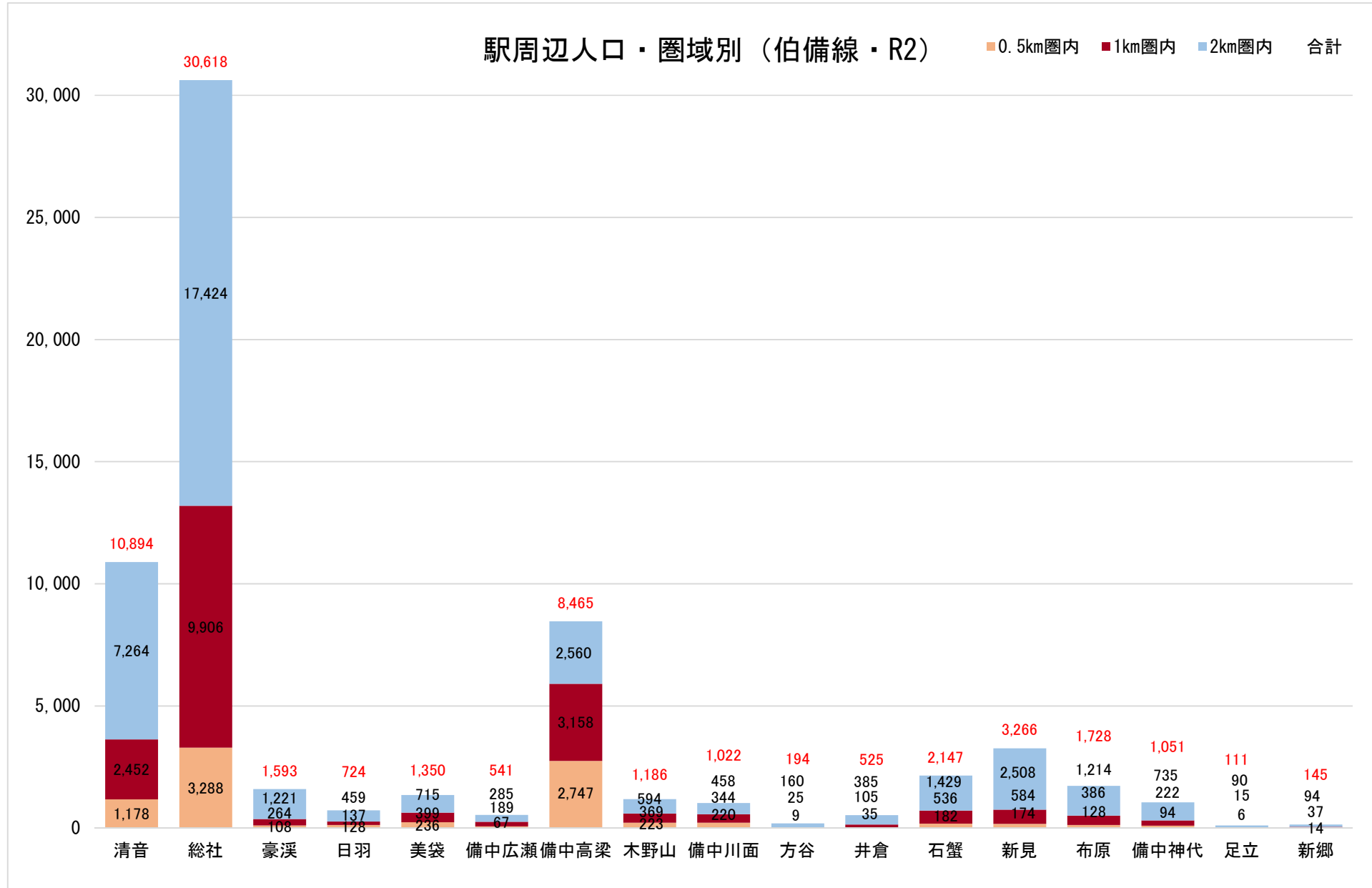




### 駅周辺人口・圏域別（瀬戸大橋線・R2）

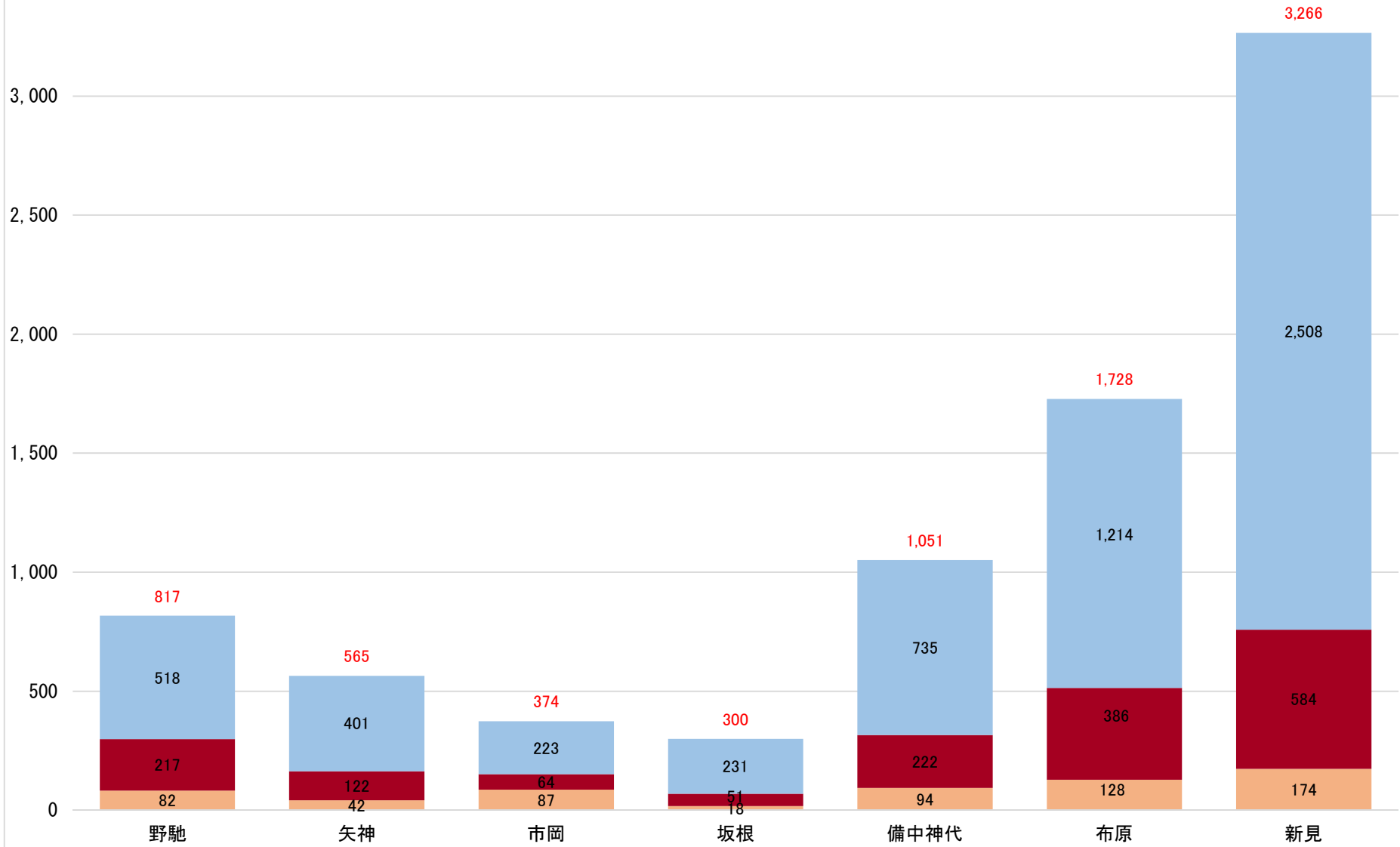
0.5km圏内 1km圏内 2km圏内 合計





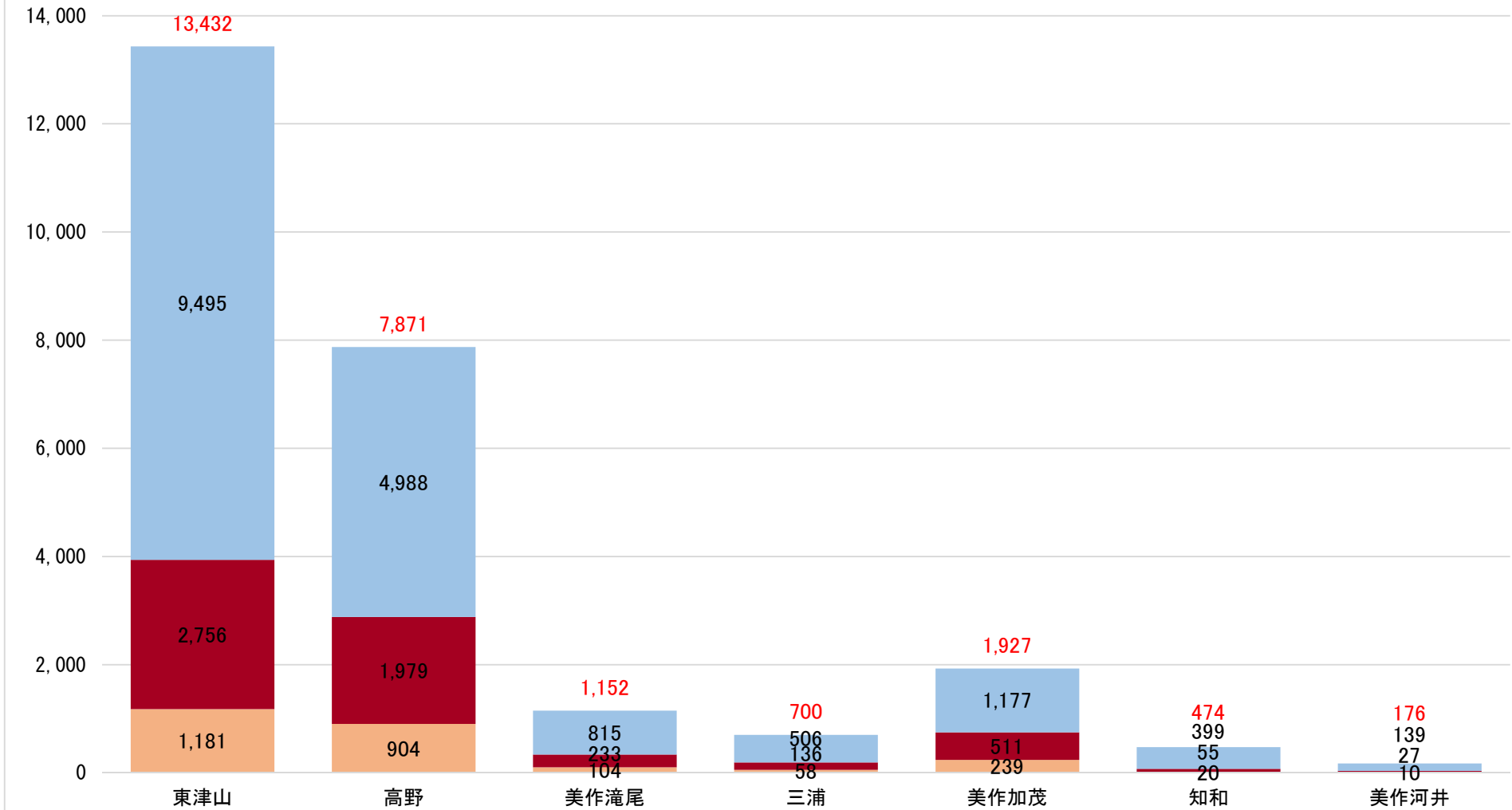
駅周辺人口・圏域別（芸備線・R2）

0.5km圏内 1km圏内 2km圏内 合計

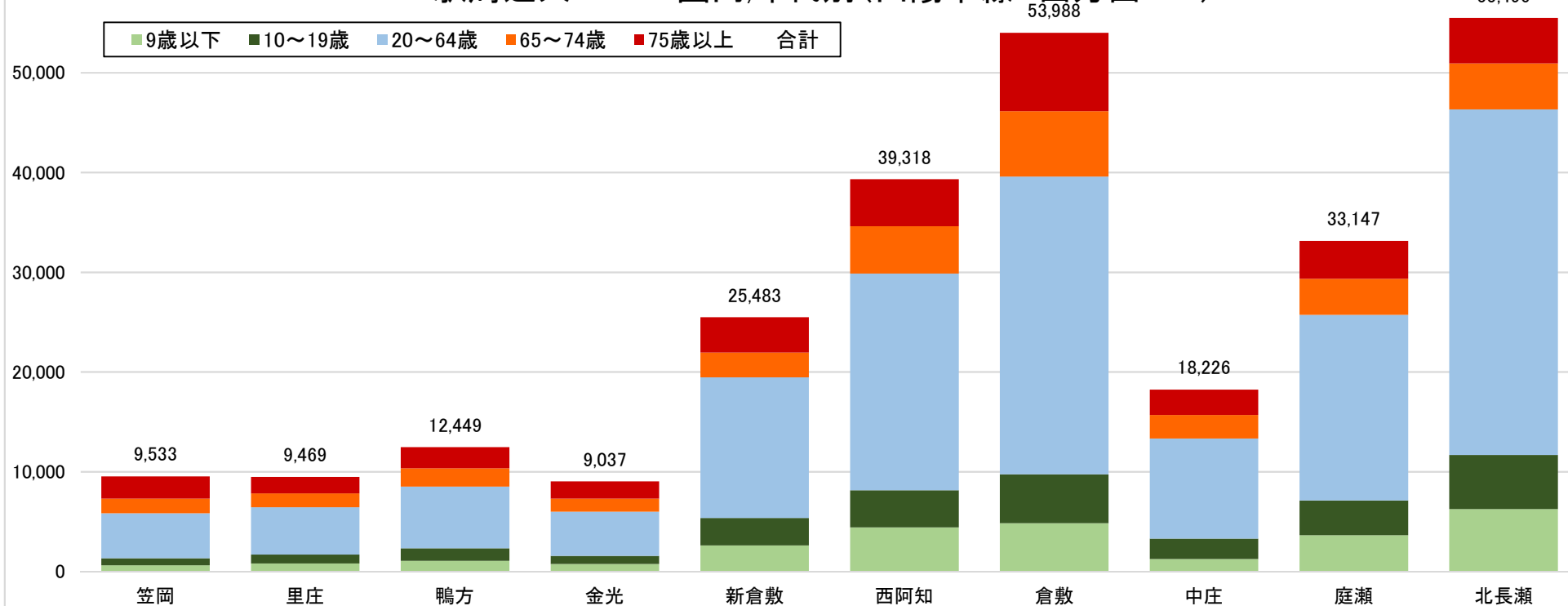


駅周辺人口・圏域別（因美線・R2）

0.5km圏内 1km圏内 2km圏内 合計



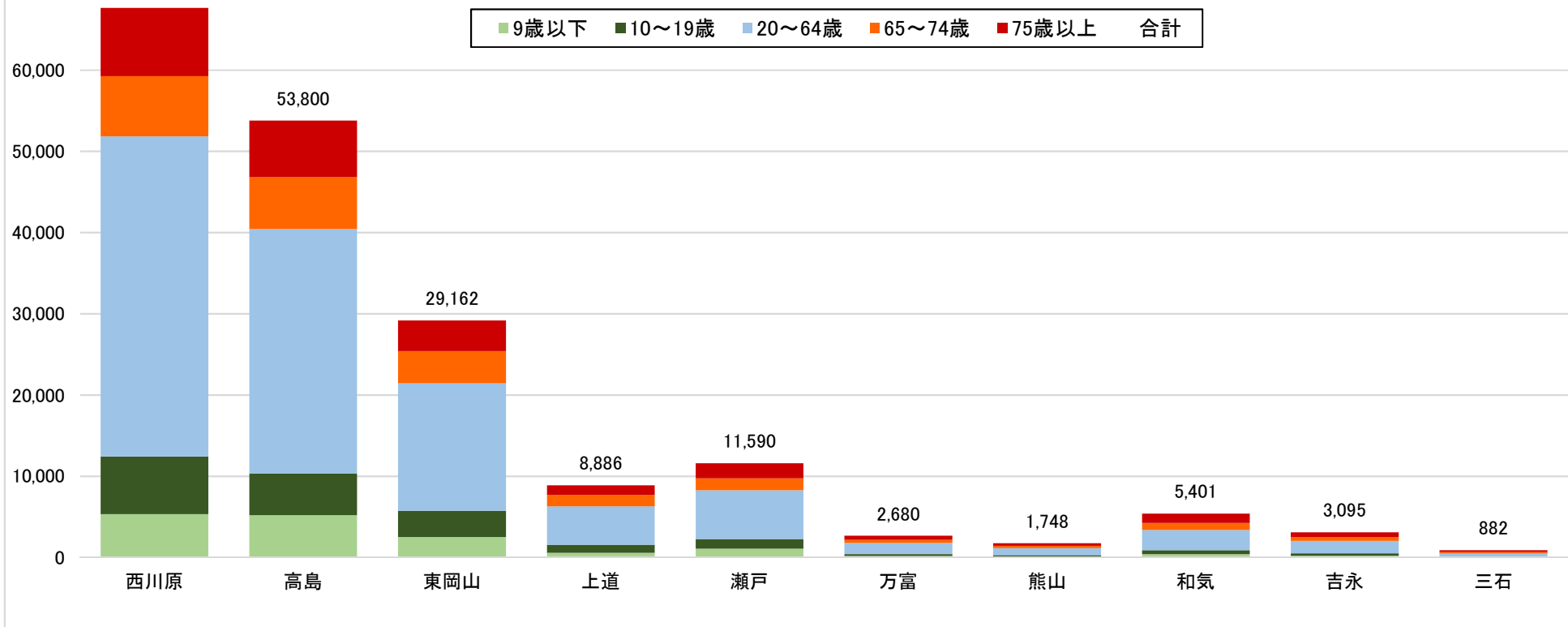
駅周辺人口・2km圏内,年代別(山陽本線 西方面・R2)



駅名	9歳以下	10~19歳	20~64歳	65~74歳	75歳以上	合計
笠岡	627	693	4,501	1,480	2,232	9,533
里庄	786	900	4,747	1,392	1,644	9,469
鴨方	1,063	1,251	6,192	1,833	2,110	12,449
金光	744	808	4,438	1,315	1,732	9,037
新倉敷	2,606	2,752	14,092	2,502	3,531	25,483
西阿知	4,406	3,731	21,723	4,731	4,727	39,318
倉敷	4,830	4,899	29,861	6,537	7,861	53,988
中庄	1,233	2,053	10,043	2,351	2,546	18,226
庭瀬	3,621	3,489	18,602	3,635	3,800	33,147
北長瀬	6,252	5,412	34,655	4,601	4,576	55,496

注) 本表における合計人数は、年齢が判明しているものの合算であるため人口総数と一致しない。

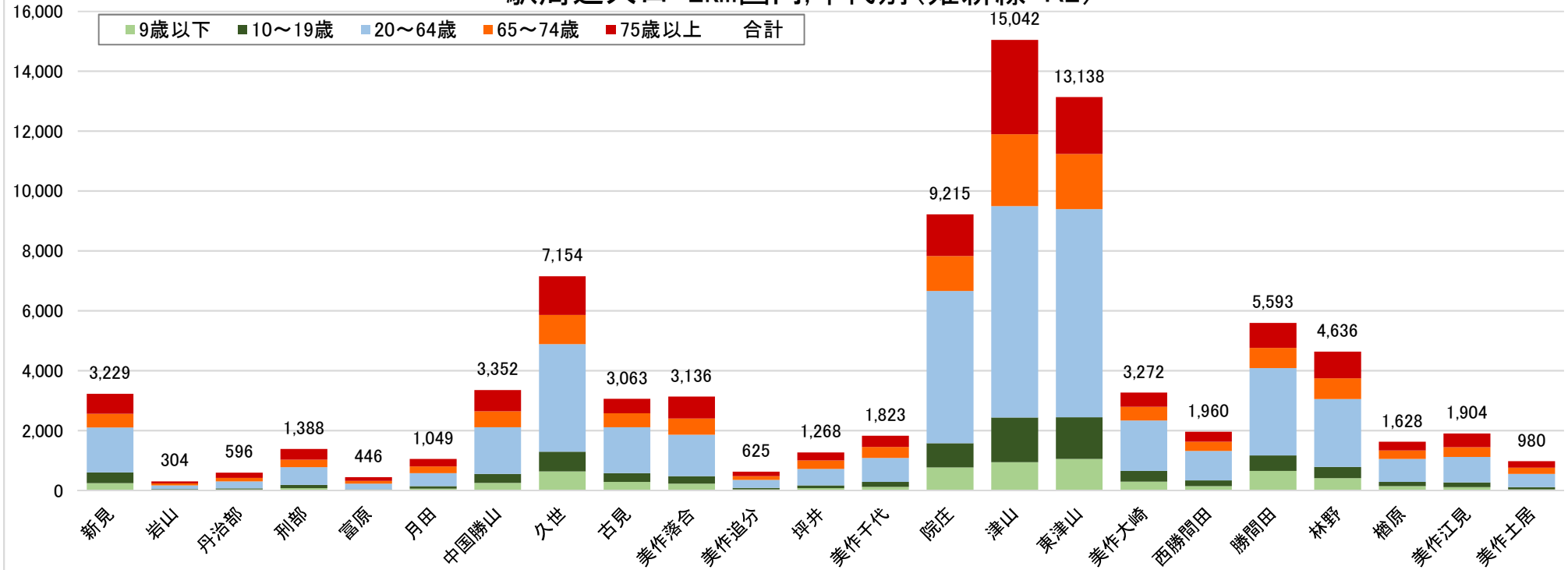
駅周辺人口・2km圏内,年代別(山陽本線 東方面・R2)



駅名	9歳以下	10~19歳	20~64歳	65~74歳	75歳以上	合計
西川原	5,325	7,108	39,401	7,403	8,410	67,647
高島	5,191	5,132	30,103	6,403	6,971	53,800
東岡山	2,528	3,217	15,698	3,956	3,763	29,162
上道	571	988	4,745	1,375	1,207	8,886
瀬戸	1,064	1,196	6,018	1,456	1,856	11,590
万富	181	216	1,377	397	509	2,680
熊山	104	181	858	294	311	1,748
和気	400	487	2,492	848	1,174	5,401
吉永	217	287	1,524	494	573	3,095
三石	42	50	387	172	231	882

注) 本表における合計人数は、年齢が判明しているものの合算であるため人口総数と一致しない。

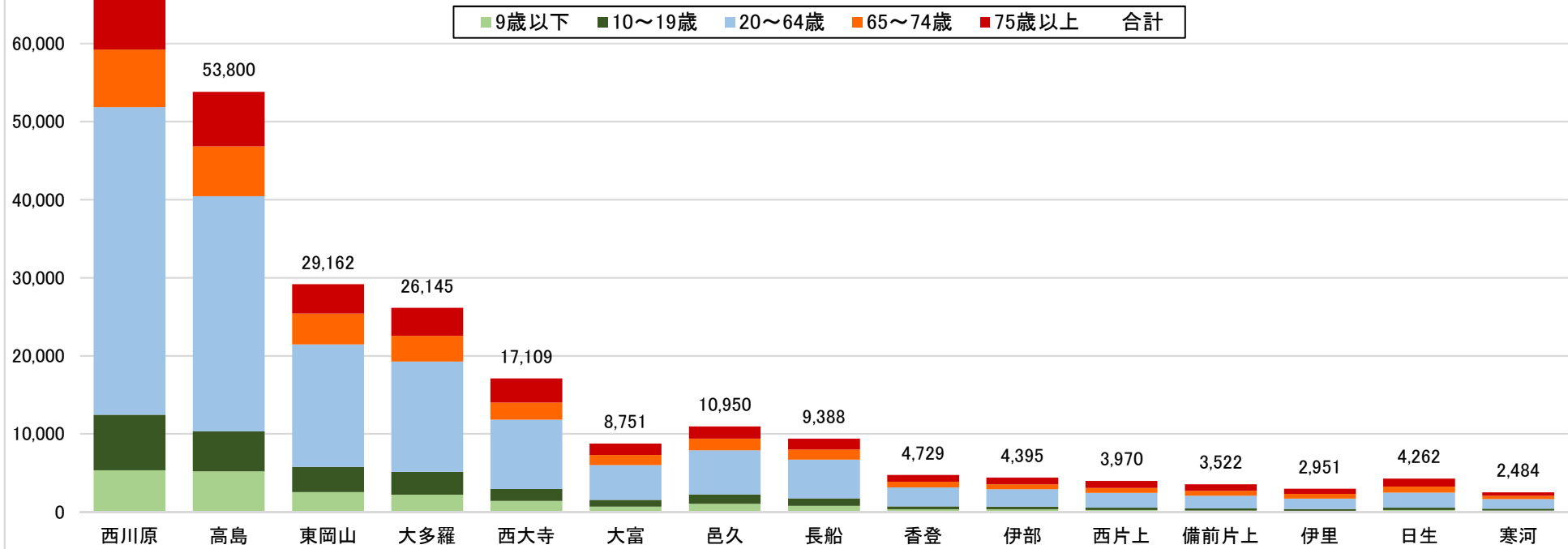
### 駅周辺人口・2km圏内,年代別(姫新線・R2)



駅名	9歳以下	10~19歳	20~64歳	65~74歳	75歳以上	合計
新見	246	355	1,500	460	668	3,229
岩山	16	26	127	62	73	304
丹治部	34	35	233	119	175	596
刑部	78	111	588	253	358	1,388
富原	22	16	186	93	129	446
月田	63	80	433	227	246	1,049
中国勝山	251	304	1,558	531	708	3,352
久世	632	664	3,587	975	1,296	7,154
古見	287	289	1,533	469	485	3,063
美作落合	225	249	1,390	534	738	3,136
美作追分	37	48	269	122	149	625
坪井	75	95	552	276	270	1,268
美作千代	122	160	807	360	374	1,823
院庄	768	807	5,083	1,171	1,386	9,215
津山	944	1,492	7,061	2,394	3,151	15,042
東津山	1,050	1,397	6,946	1,840	1,905	13,138
美作大崎	297	351	1,683	465	476	3,272
西勝間田	144	187	990	305	334	1,960
勝間田	651	517	2,916	675	834	5,593
林野	412	372	2,269	690	893	4,636
榎原	140	145	768	281	294	1,628
美作江見	112	160	848	320	464	1,904
美作土居	39	68	448	203	222	980

注) 本表における合計人数は、年齢が判明しているものの合算であるため人口総数と一致しない。

駅周辺人口・2km圏内,年代別(赤穂線・R2)

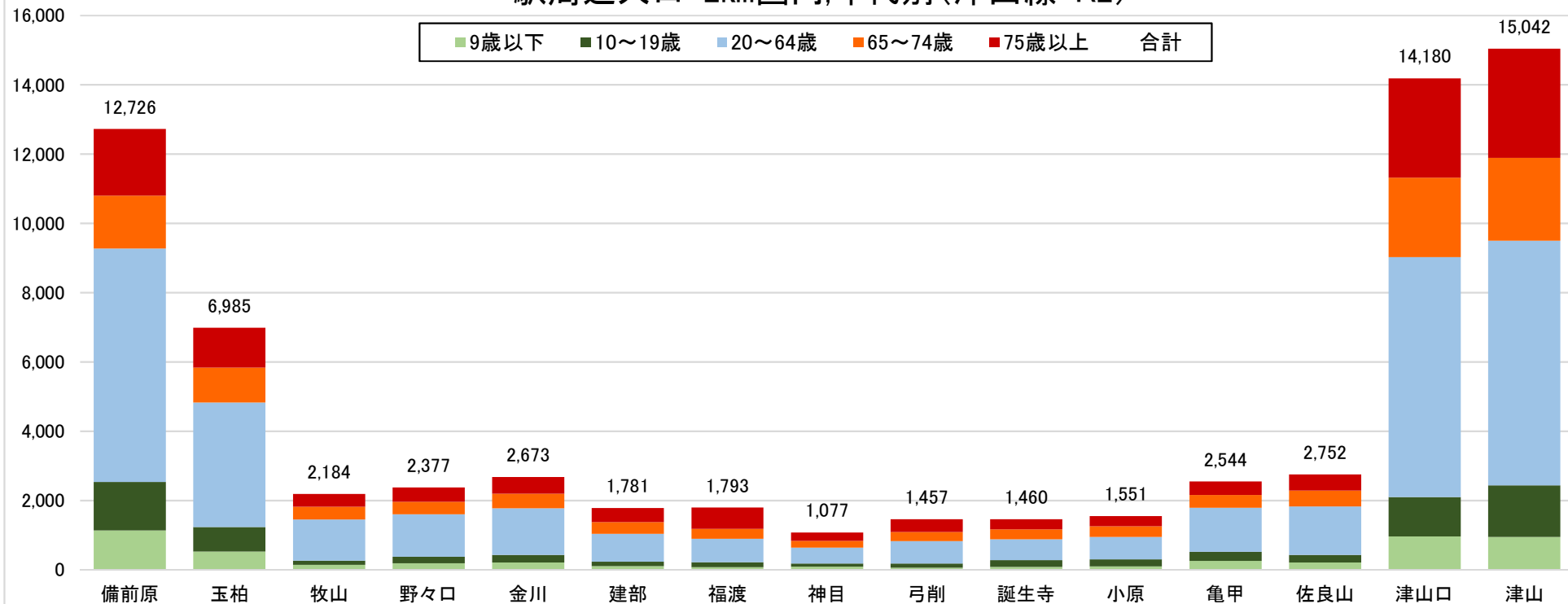


駅名	9歳以下	10~19歳	20~64歳	65~74歳	75歳以上	合計
西川原	5,325	7,108	39,401	7,403	8,410	67,647
高島	5,191	5,132	30,103	6,403	6,971	53,800
東岡山	2,528	3,217	15,698	3,956	3,763	29,162
大多羅	2,207	2,916	14,141	3,288	3,593	26,145
西大寺	1,385	1,554	8,879	2,197	3,094	17,109
大富	665	860	4,448	1,302	1,476	8,751
邑久	1,037	1,207	5,647	1,481	1,578	10,950
長船	750	969	4,972	1,280	1,417	9,388
香登	330	363	2,429	746	861	4,729
伊部	343	334	2,224	626	868	4,395
西片上	236	286	1,914	622	912	3,970
備前片上	178	251	1,650	612	831	3,522
伊里	150	206	1,349	586	660	2,951
日生	219	322	1,926	750	1,045	4,262
寒河	154	242	1,232	451	405	2,484

注) 本表における合計人数は、年齢が判明しているものの合算であるため人口総数と一致しない。



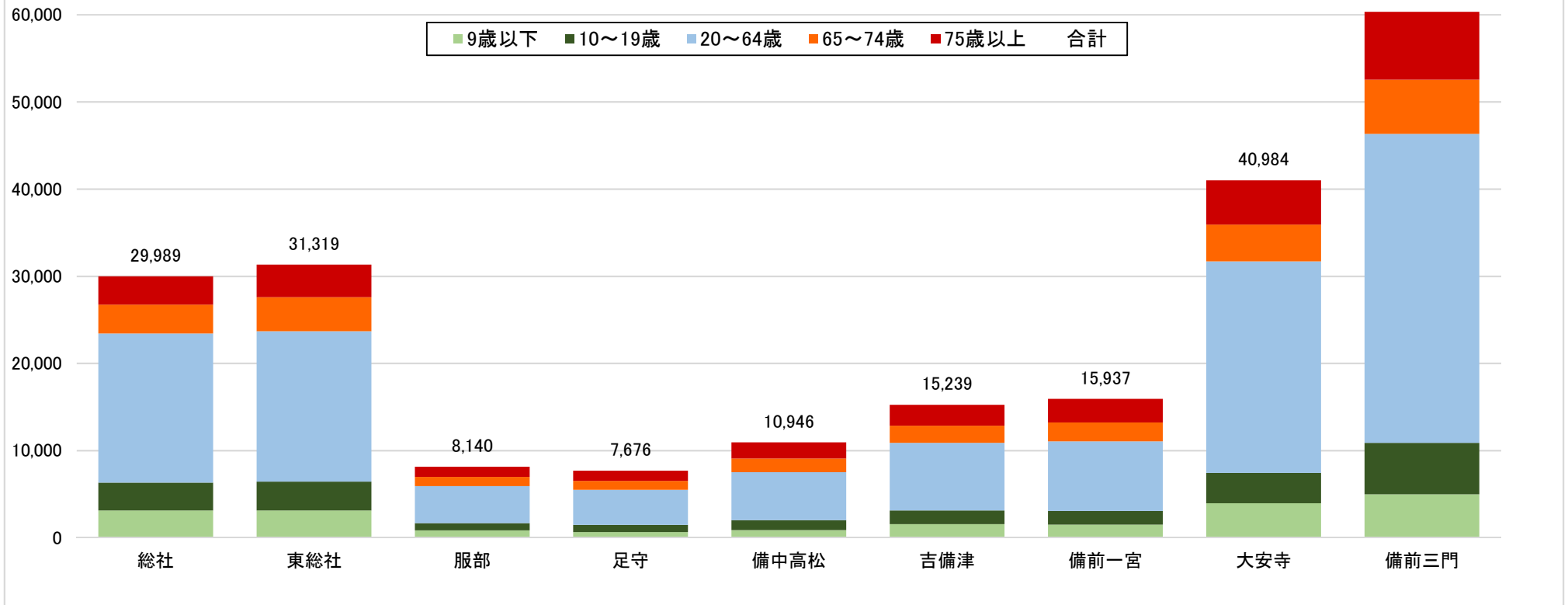
駅周辺人口・2km圏内,年代別(津山線・R2)



駅名	9歳以下	10~19歳	20~64歳	65~74歳	75歳以上	合計
法界院	4,454	7,527	35,296	5,780	6,287	59,344
備前原	1,130	1,400	6,739	1,526	1,931	12,726
玉柏	528	706	3,593	1,004	1,154	6,985
牧山	140	121	1,192	365	366	2,184
野々口	184	189	1,229	356	419	2,377
金川	212	211	1,349	423	478	2,673
建部	106	126	802	338	409	1,781
福渡	74	142	674	287	616	1,793
神目	86	90	465	192	244	1,077
弓削	61	120	641	268	367	1,457
誕生寺	78	196	601	292	293	1,460
小原	97	200	650	306	298	1,551
亀甲	253	262	1,274	371	384	2,544
佐良山	211	214	1,402	454	471	2,752
津山口	959	1,134	6,930	2,291	2,866	14,180
津山	944	1,492	7,061	2,394	3,151	15,042

注) 本表における合計人数は、年齢が判明しているものの合算であるため人口総数と一致しない。

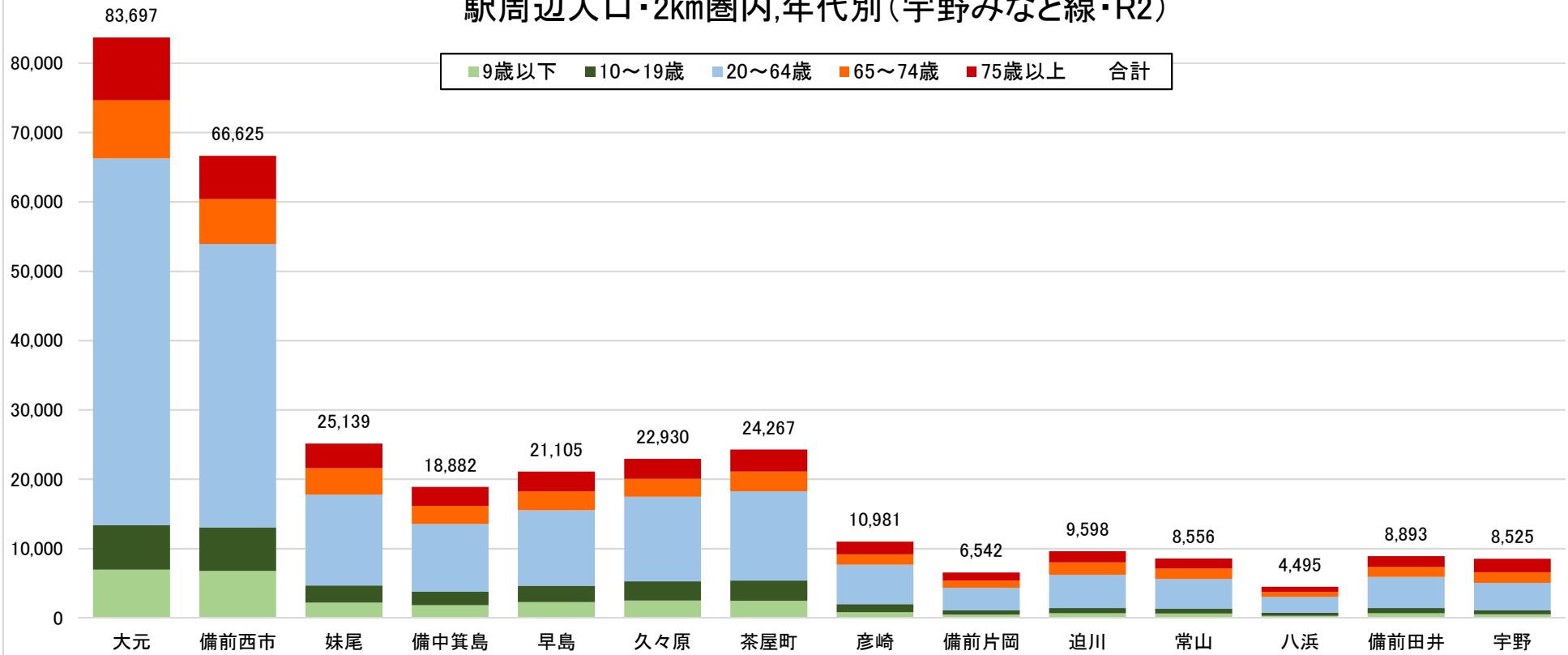
駅周辺人口・2km圏内,年代別(桃太郎線・R2)



駅名	9歳以下	10~19歳	20~64歳	65~74歳	75歳以上	合計
総社	3,118	3,191	17,113	3,315	3,252	29,989
東総社	3,120	3,301	17,260	3,920	3,718	31,319
服部	829	850	4,231	1,072	1,158	8,140
足守	651	810	4,013	1,034	1,168	7,676
備中高松	877	1,125	5,499	1,575	1,870	10,946
吉備津	1,552	1,570	7,754	1,977	2,386	15,239
備前一宮	1,496	1,578	7,980	2,165	2,718	15,937
大安寺	3,942	3,491	24,266	4,226	5,059	40,984
備前三門	4,966	5,919	35,439	6,223	7,799	60,346

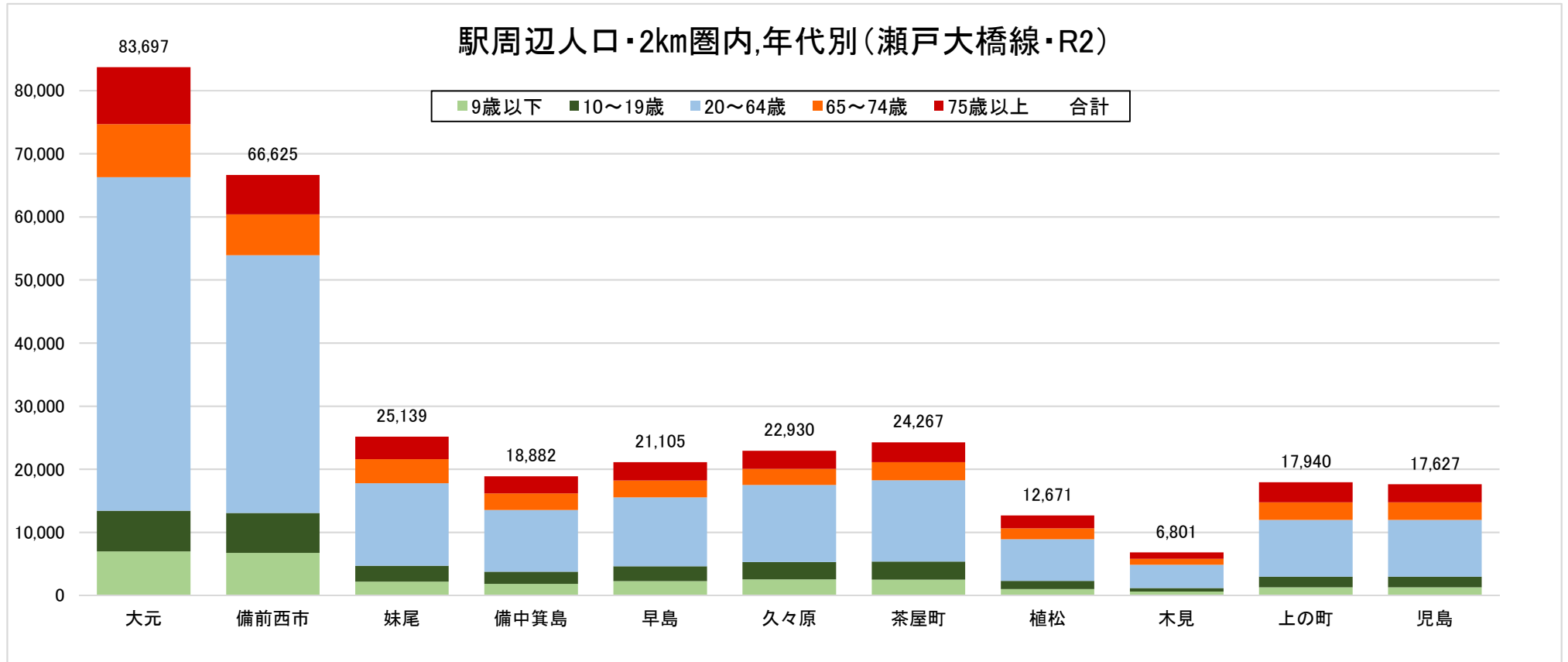
注) 本表における合計人数は、年齢が判明しているものの合算であるため人口総数と一致しない。

駅周辺人口・2km圏内,年代別(宇野みなと線・R2)



駅名	9歳以下	10~19歳	20~64歳	65~74歳	75歳以上	合計
大元	6,970	6,438	52,863	8,389	9,037	83,697
備前西市	6,750	6,322	40,834	6,474	6,245	66,625
妹尾	2,199	2,492	13,093	3,807	3,548	25,139
備中箕島	1,841	1,929	9,768	2,632	2,712	18,882
早島	2,267	2,357	10,909	2,682	2,890	21,105
久々原	2,517	2,765	12,206	2,578	2,864	22,930
茶屋町	2,479	2,891	12,870	2,875	3,152	24,267
彦崎	822	1,158	5,682	1,502	1,817	10,981
備前片岡	495	590	3,241	1,049	1,167	6,542
迫川	684	735	4,806	1,778	1,595	9,598
常山	643	667	4,301	1,493	1,452	8,556
八浜	312	417	2,305	722	739	4,495
備前田井	667	767	4,472	1,417	1,570	8,893
宇野	512	584	3,946	1,538	1,945	8,525

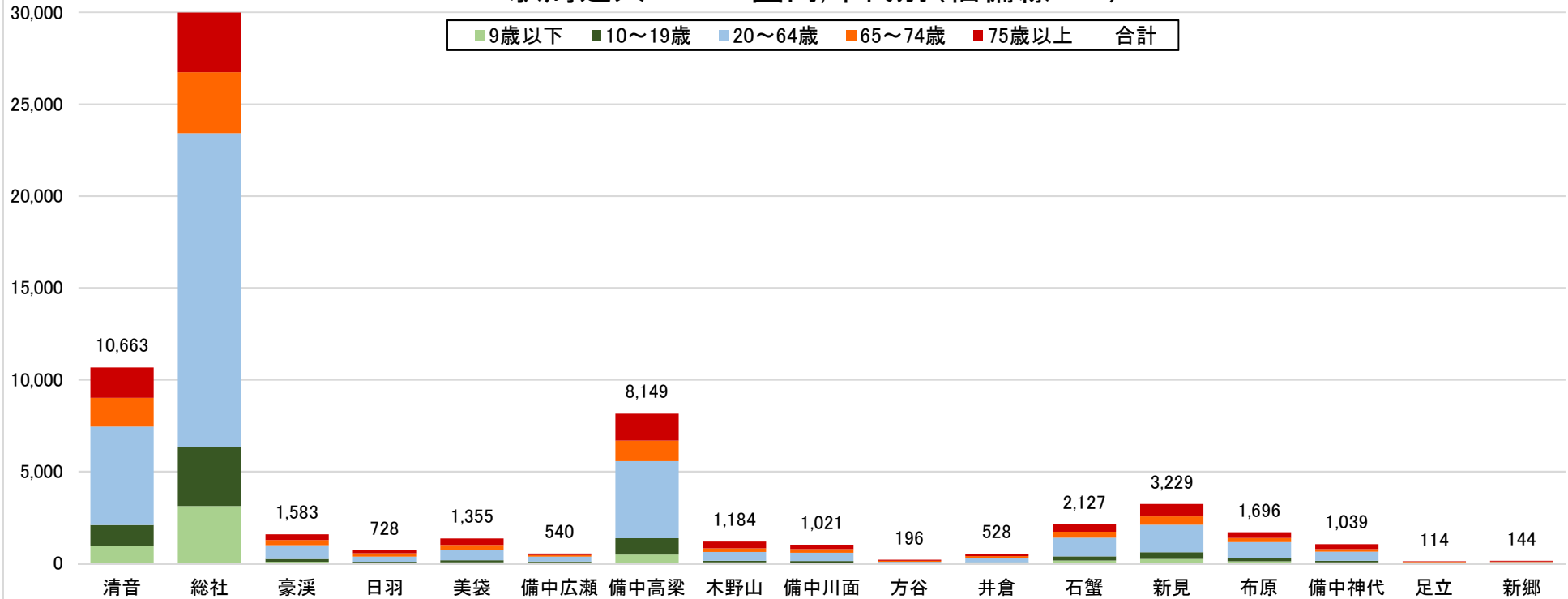
注) 本表における合計人数は、年齢が判明しているものの合算であるため人口総数と一致しない。



駅名	9歳以下	10~19歳	20~64歳	65~74歳	75歳以上	合計
大元	6,970	6,438	52,863	8,389	9,037	83,697
備前西市	6,750	6,322	40,834	6,474	6,245	66,625
妹尾	2,199	2,492	13,093	3,807	3,548	25,139
備中箕島	1,841	1,929	9,768	2,632	2,712	18,882
早島	2,267	2,357	10,909	2,682	2,890	21,105
久々原	2,517	2,765	12,206	2,578	2,864	22,930
茶屋町	2,479	2,891	12,870	2,875	3,152	24,267
植松	983	1,311	6,605	1,723	2,049	12,671
木見	594	571	3,677	942	1,017	6,801
上の町	1,267	1,713	8,987	2,788	3,185	17,940
児島	1,265	1,708	8,975	2,791	2,888	17,627

注) 本表における合計人数は、年齢が判明しているものの合算であるため人口総数と一致しない。

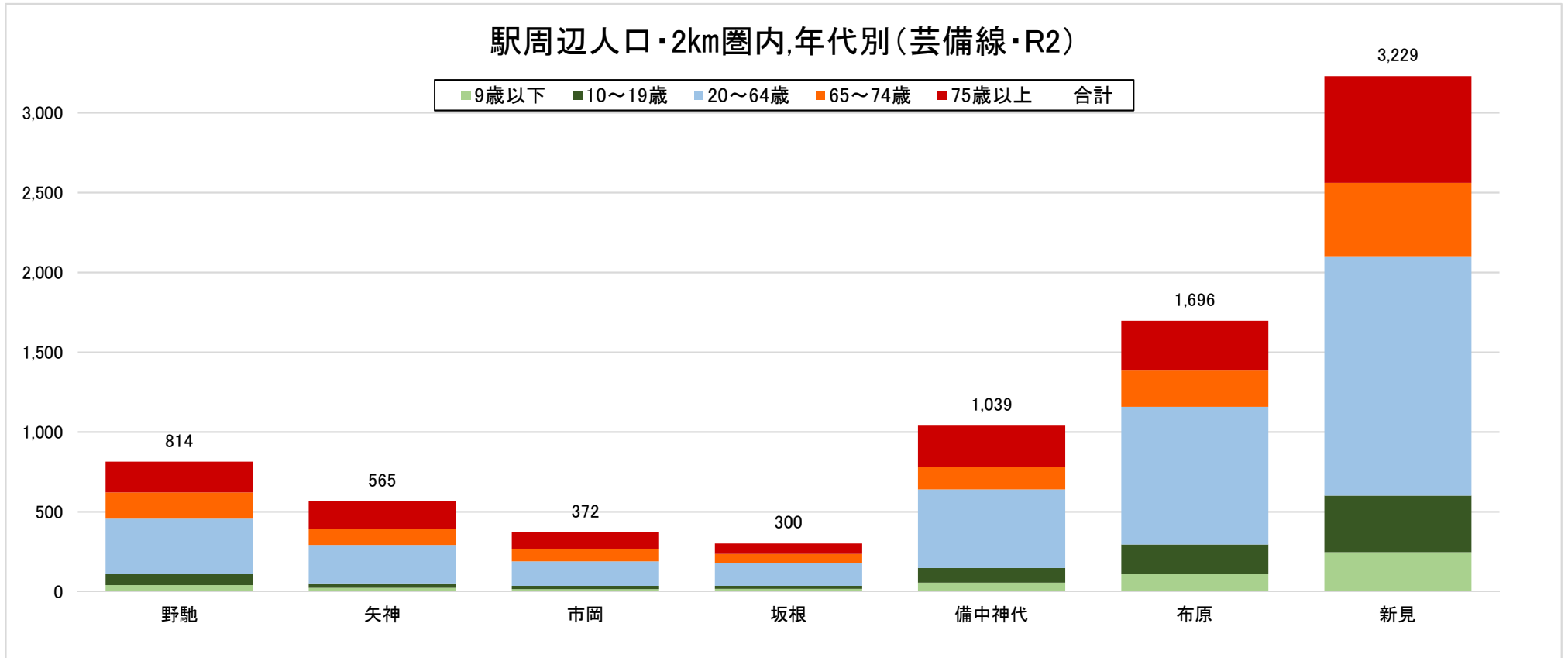
駅周辺人口・2km圏内,年代別(伯備線・R2)



駅名	9歳以下	10~19歳	20~64歳	65~74歳	75歳以上	合計
清音	953	1,132	5,364	1,567	1,647	10,663
総社	3,118	3,191	17,113	3,315	3,252	29,989
豪溪	91	144	747	291	310	1,583
日羽	24	57	285	189	173	728
美袋	63	102	569	269	352	1,355
備中広瀬	52	49	262	87	90	540
備中高梁	486	878	4,206	1,106	1,473	8,149
木野山	51	91	484	195	363	1,184
備中川面	47	76	449	207	242	1,021
方谷	7	11	71	45	62	196
井倉	18	35	236	102	137	528
石蟹	156	218	1,022	322	409	2,127
新見	246	355	1,500	460	668	3,229
布原	109	185	864	226	312	1,696
備中神代	55	92	492	141	259	1,039
足立	6	6	47	27	28	114
新郷	5	7	60	24	48	144

注) 本表における合計人数は、年齢が判明しているものの合算であるため人口総数と一致しない。

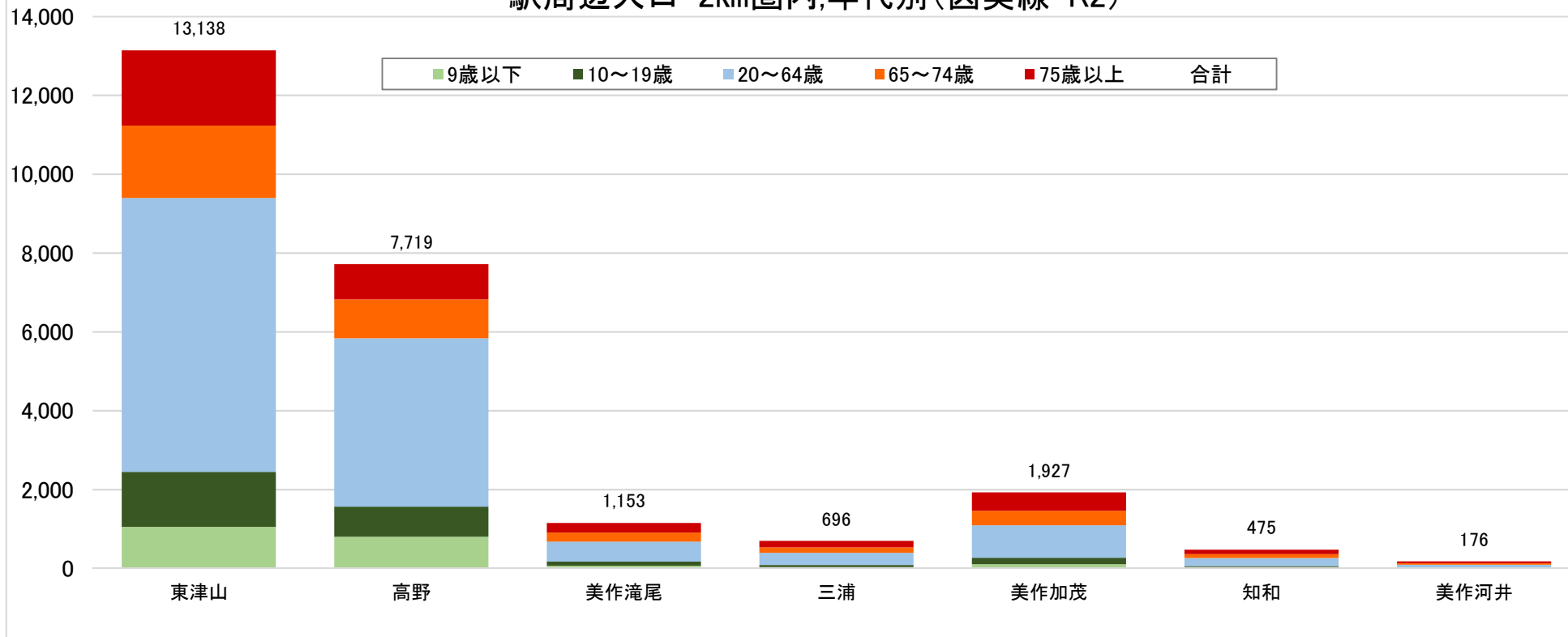
### 駅周辺人口・2km圏内,年代別(芸備線・R2)



駅名	9歳以下	10~19歳	20~64歳	65~74歳	75歳以上	合計
野 馳	40	72	344	165	193	814
矢 神	22	28	241	99	175	565
市 岡	15	20	153	80	104	372
坂 根	16	19	143	58	64	300
備中神代	55	92	492	141	259	1,039
布 原	109	185	864	226	312	1,696
新 見	246	355	1,500	460	668	3,229

注) 本表における合計人数は、年齢が判明しているものの合算であるため人口総数と一致しない。

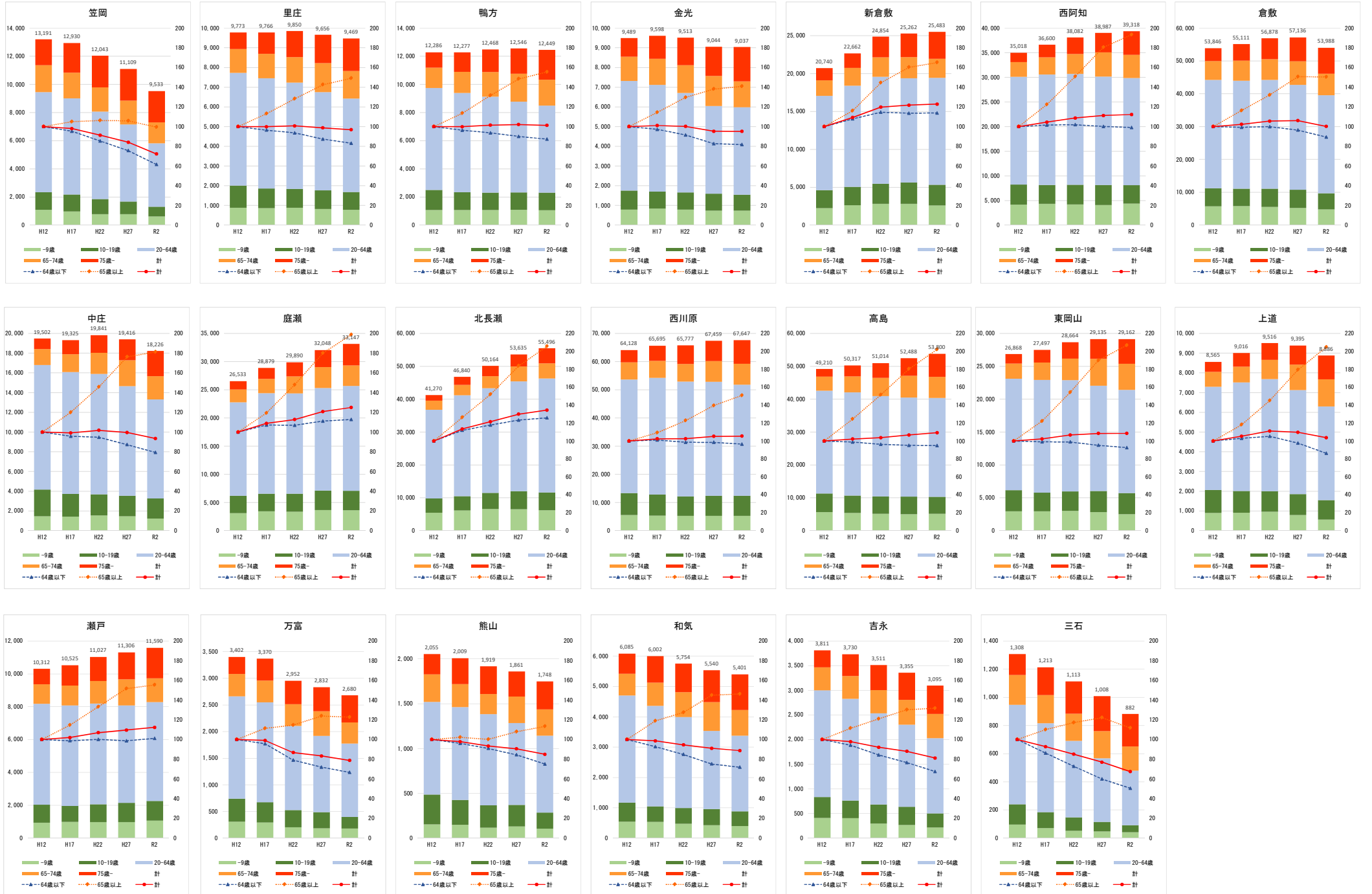
駅周辺人口・2km圏内,年代別(因美線・R2)



駅名	9歳以下	10~19歳	20~64歳	65~74歳	75歳以上	合計
津山	944	1,492	7,061	2,394	3,151	15,042
東津山	1,050	1,397	6,946	1,840	1,905	13,138
高野	804	760	4,273	988	894	7,719
美作滝尾	61	106	508	233	245	1,153
三浦	32	53	306	141	164	696
美作加茂	105	160	825	367	470	1,927
知和	28	32	200	102	113	475
美作河井	8	15	67	39	47	176

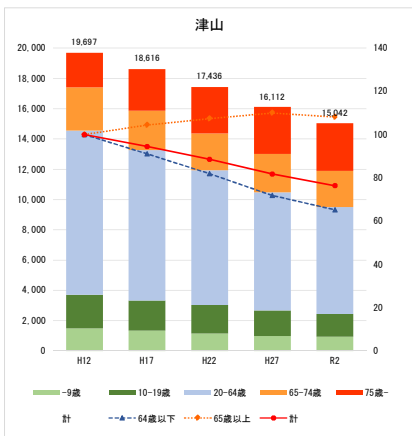
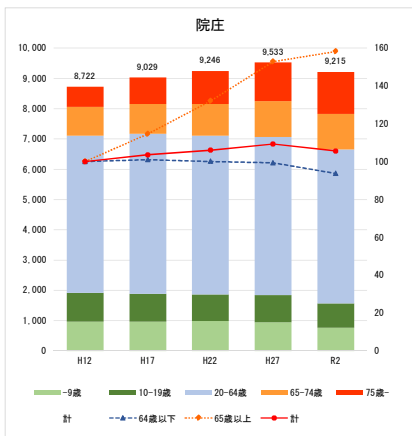
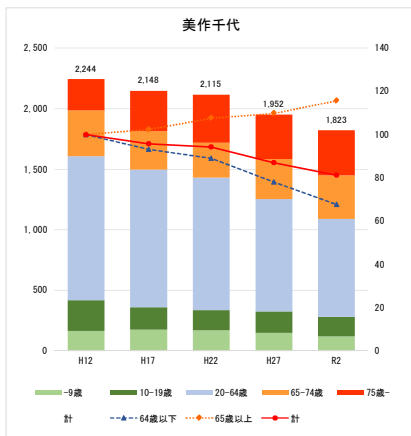
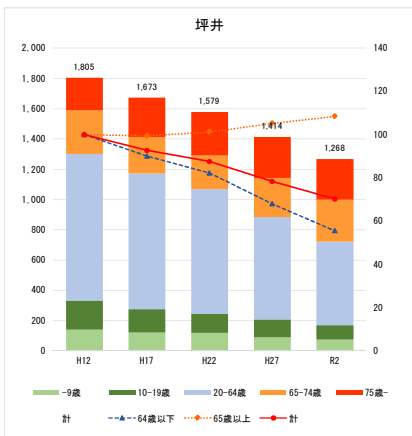
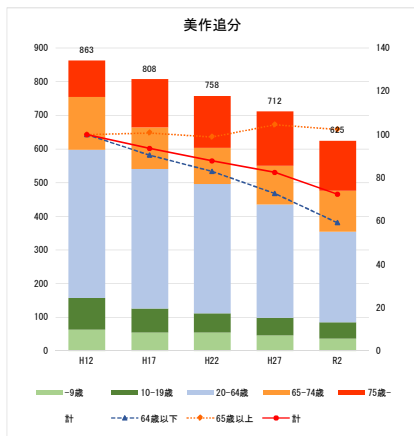
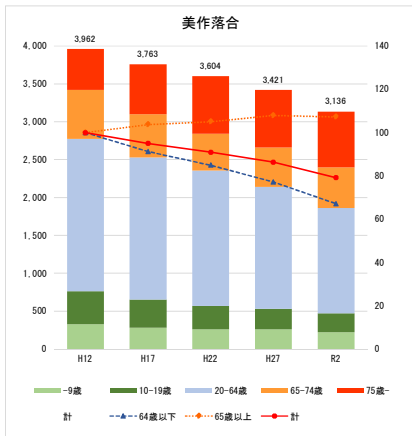
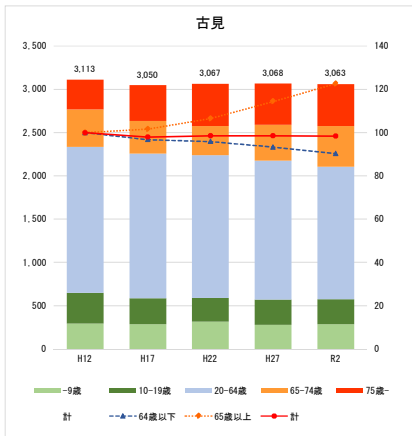
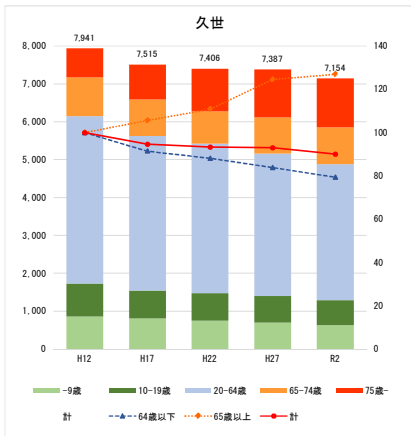
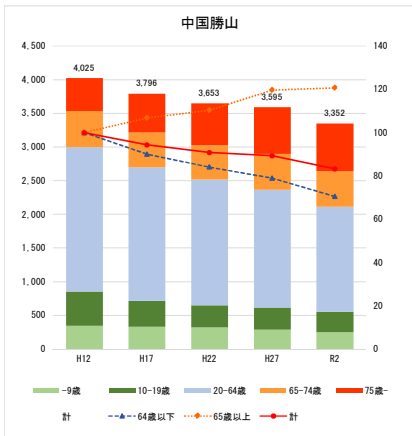
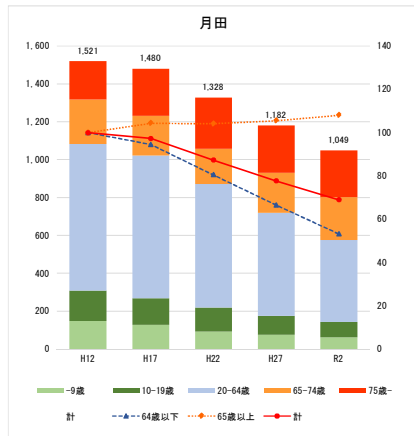
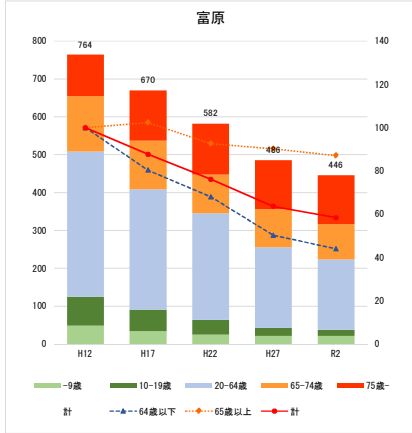
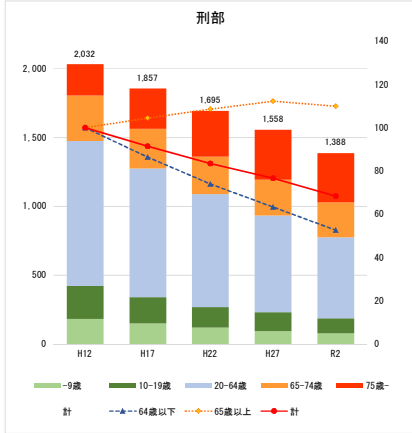
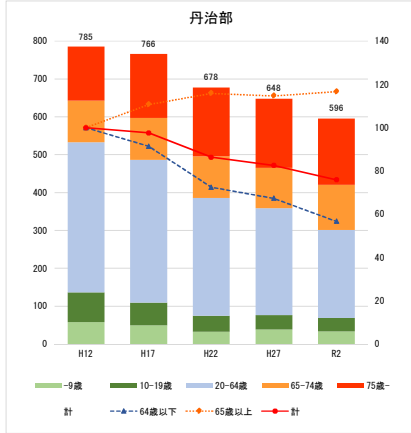
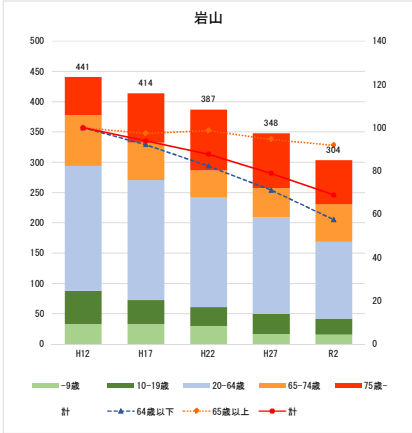
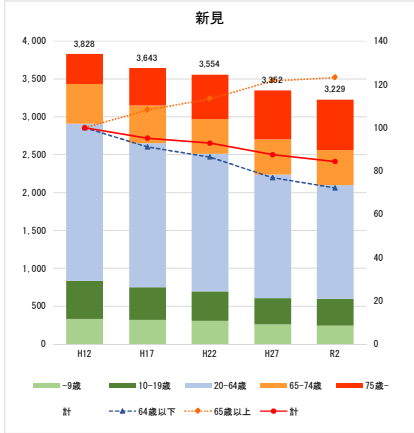
注) 本表における合計人数は、年齢が判明しているものの合算であるため人口総数と一致しない。

駅周辺人口・2km圏内,年代別 山陽本線(H12~R2)

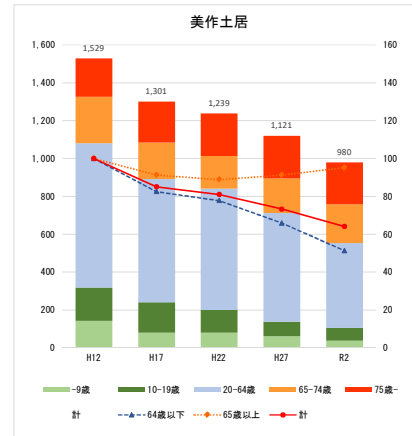
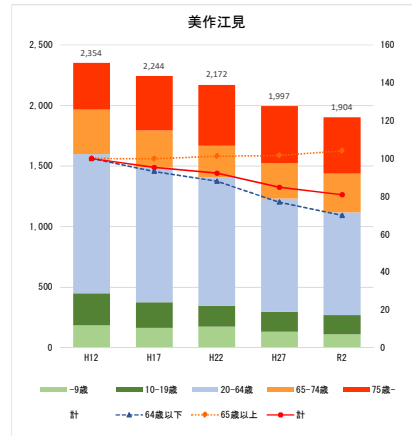
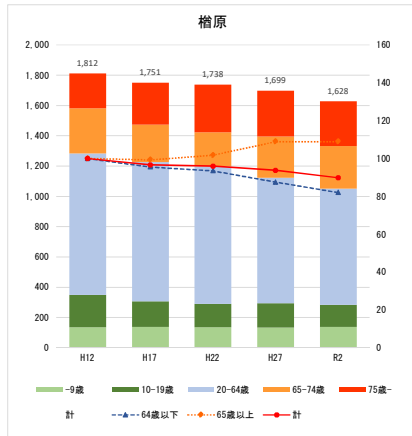
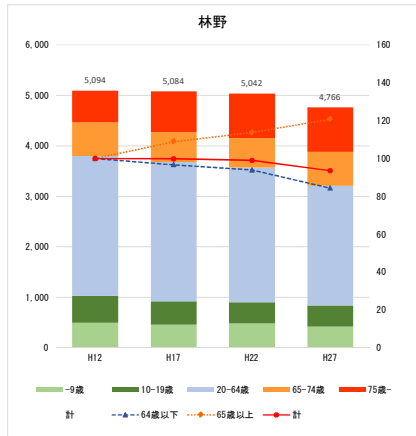
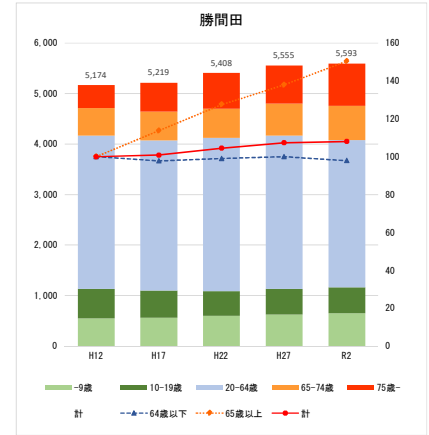
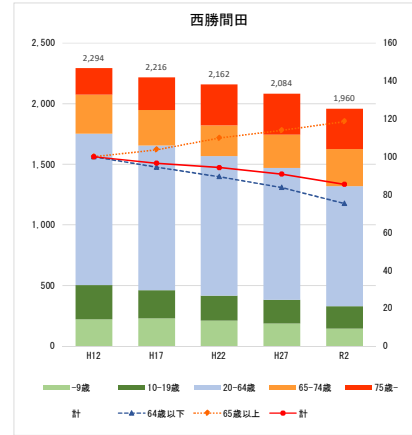
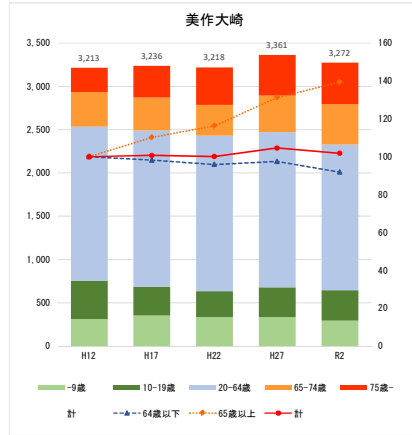
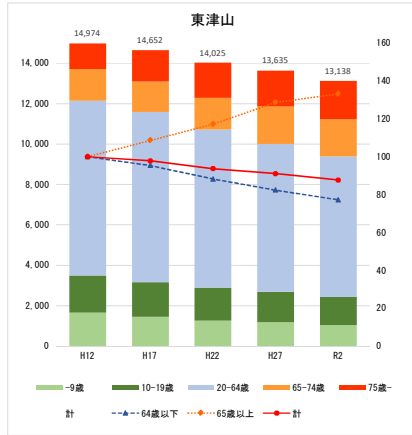
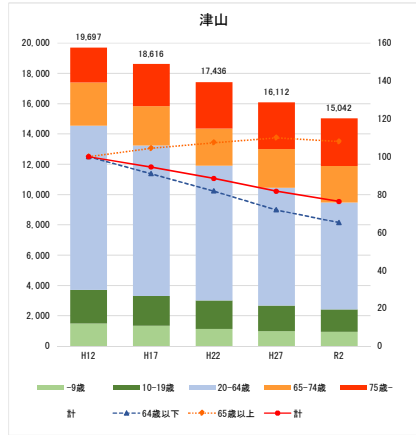




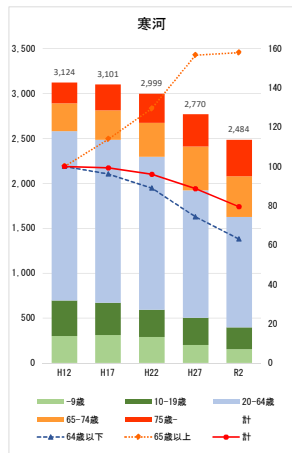
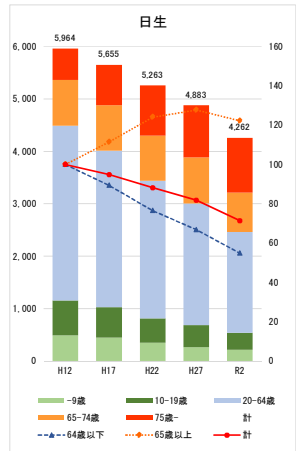
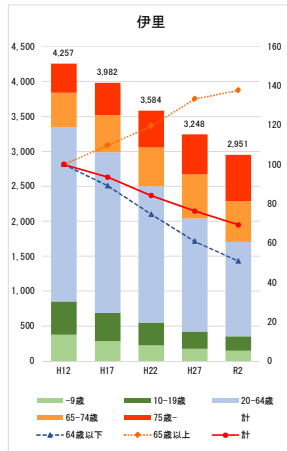
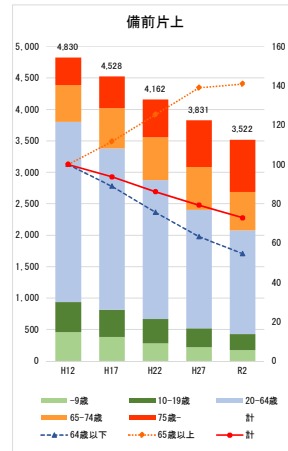
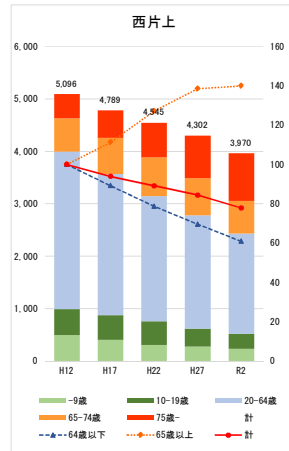
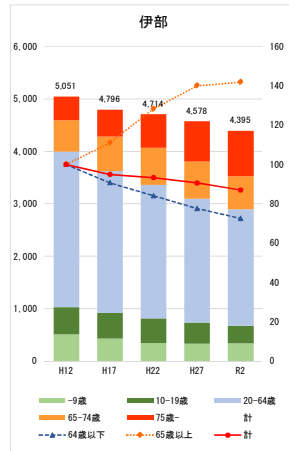
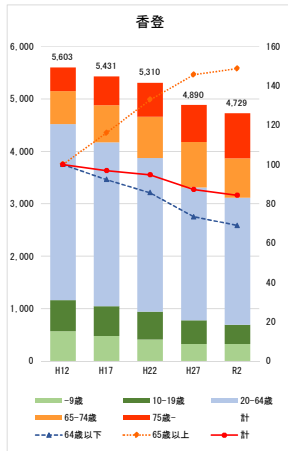
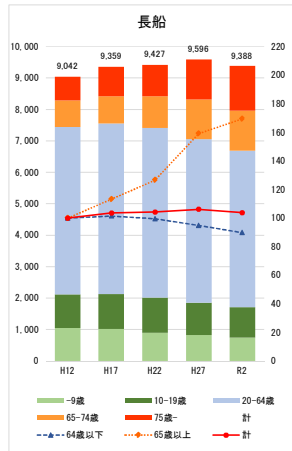
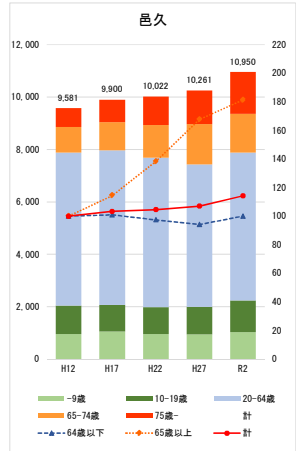
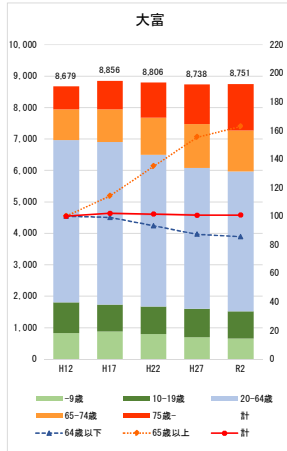
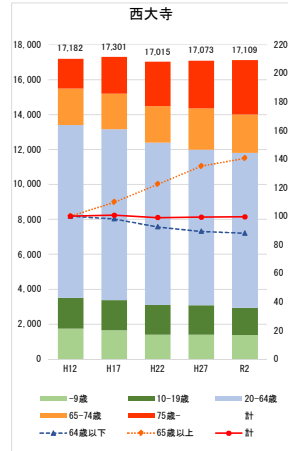
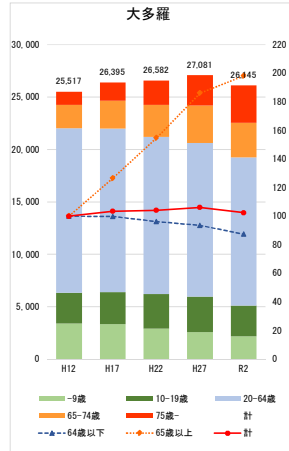
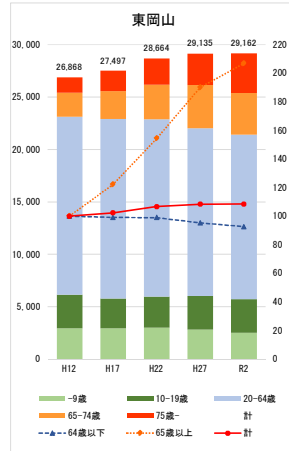
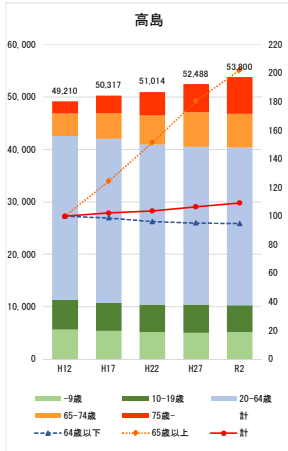
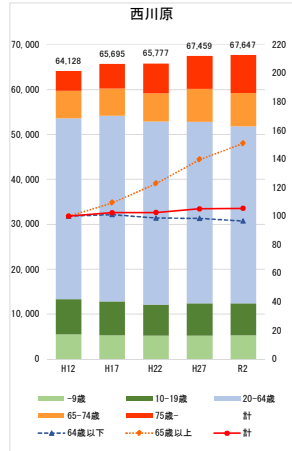
駅周辺人口・2km圏内,年代別 姫新線(西方向・H12~R2)



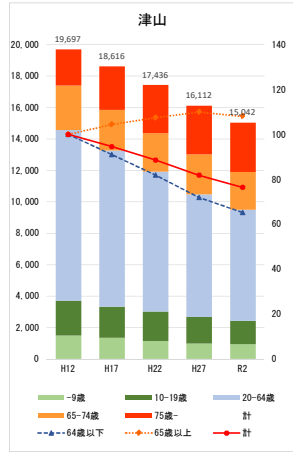
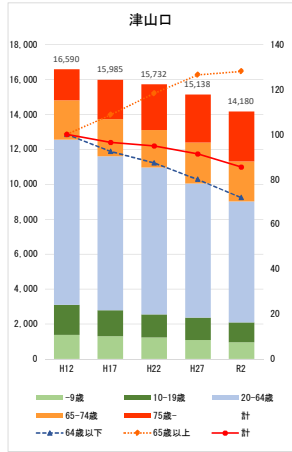
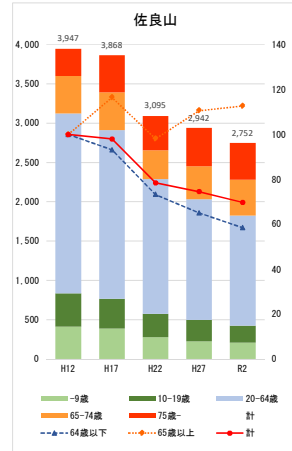
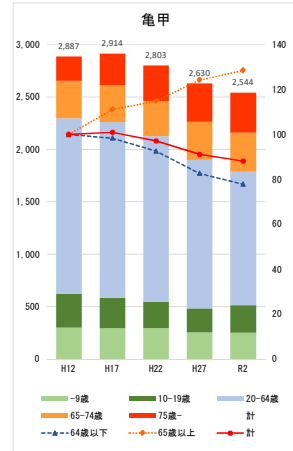
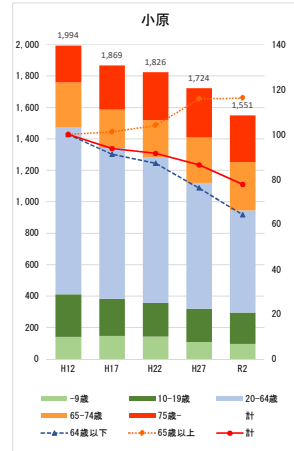
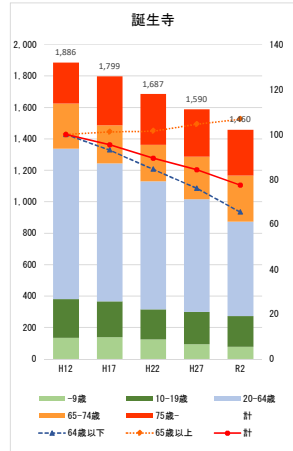
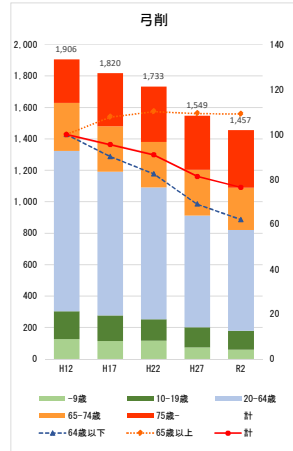
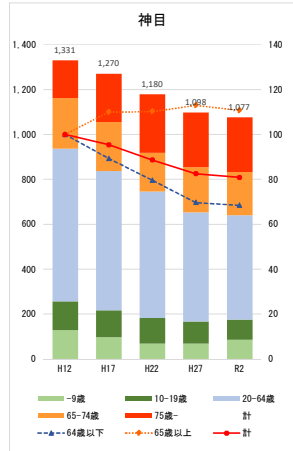
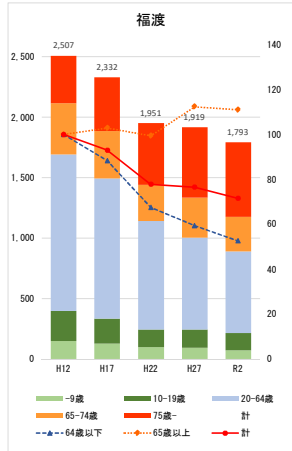
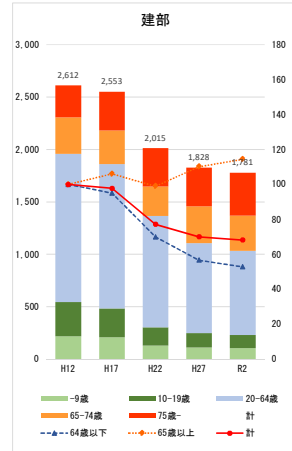
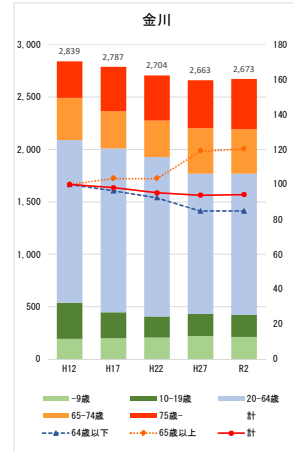
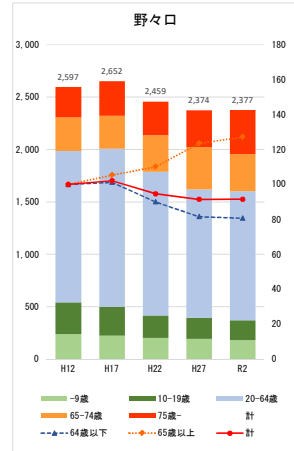
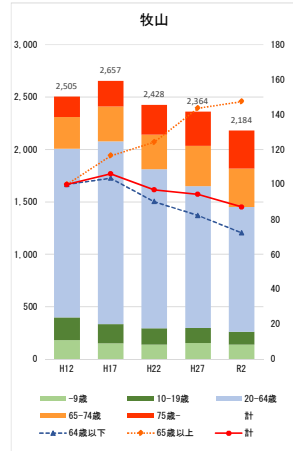
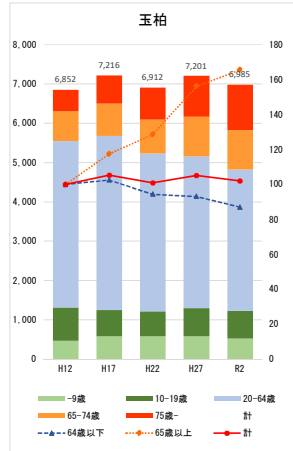
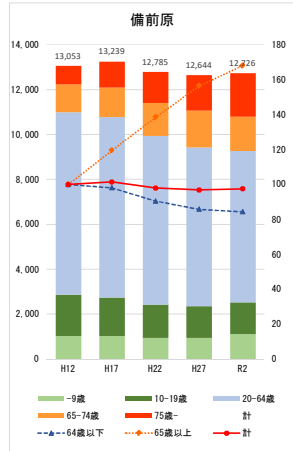
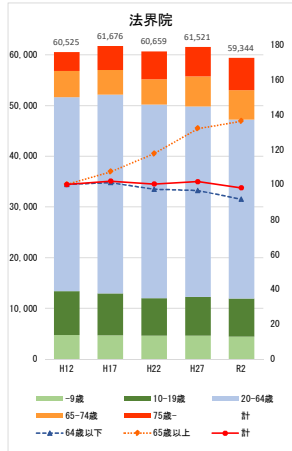
駅周辺人口・2km圏内、年代別 姫新線(東方向・H12~R2)



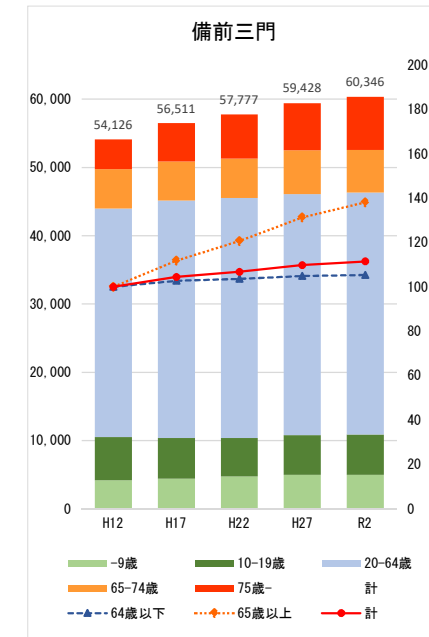
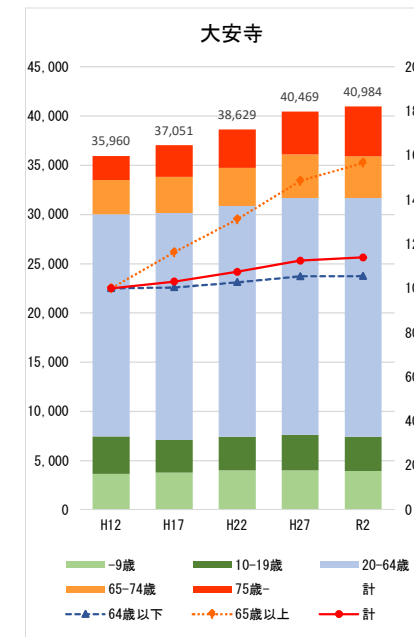
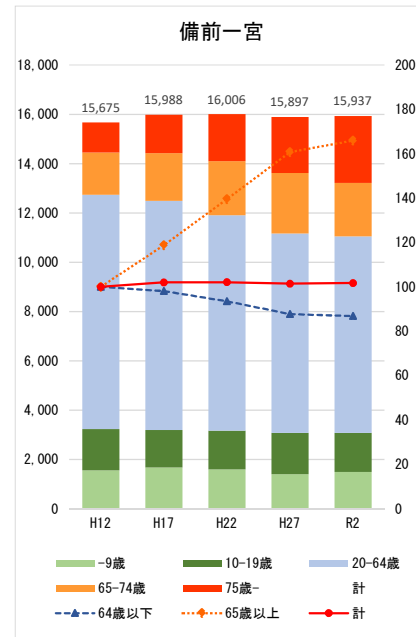
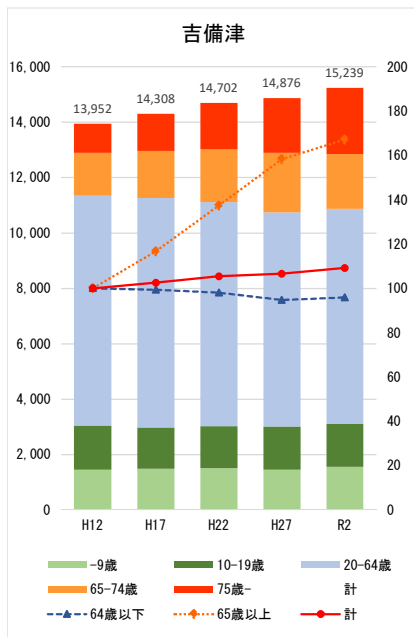
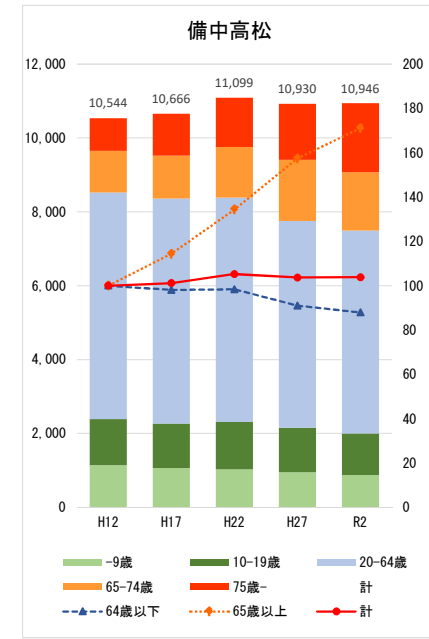
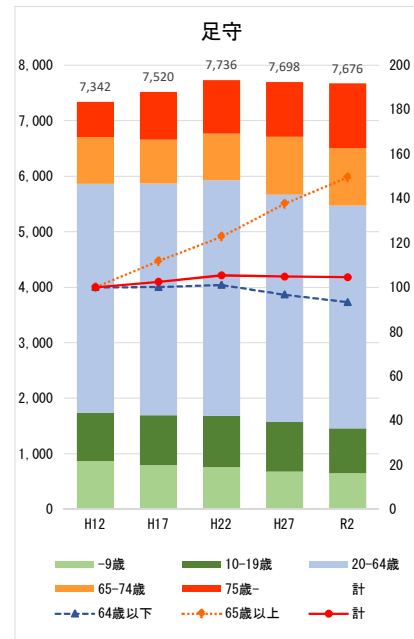
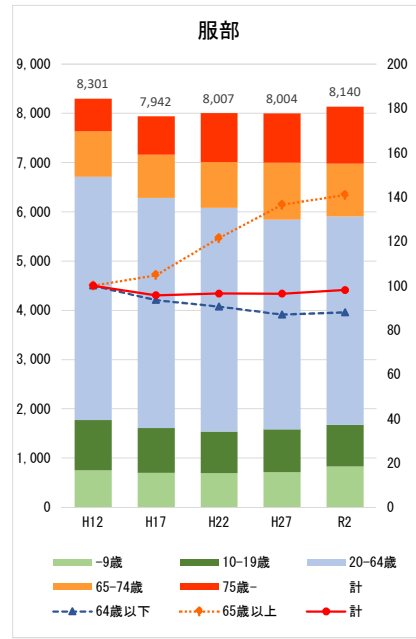
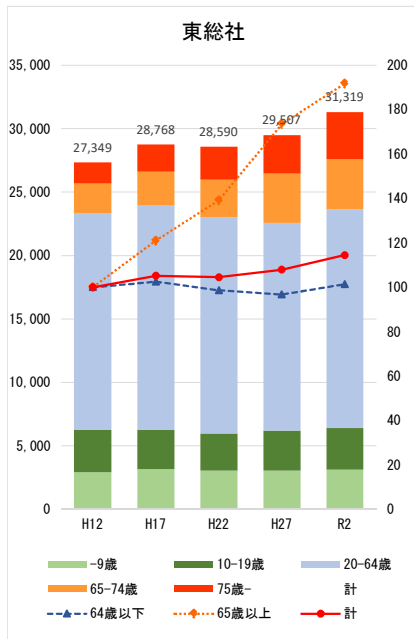
駅周辺人口・2km圏内,年代別 赤穂線(H12~R2)



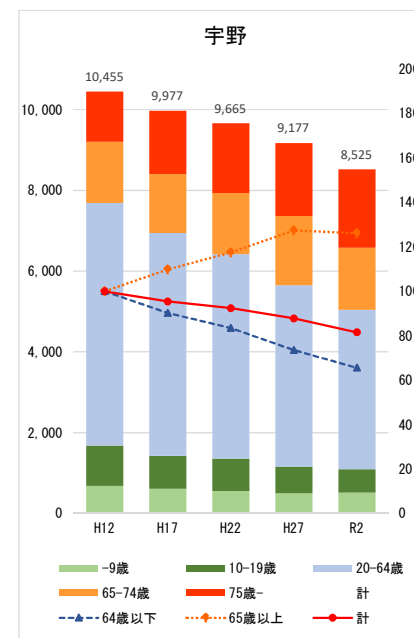
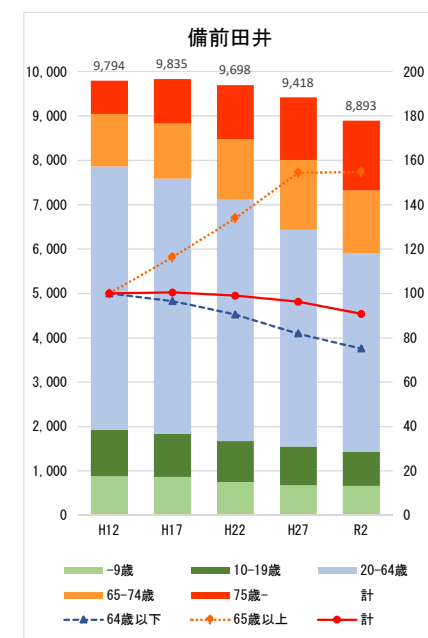
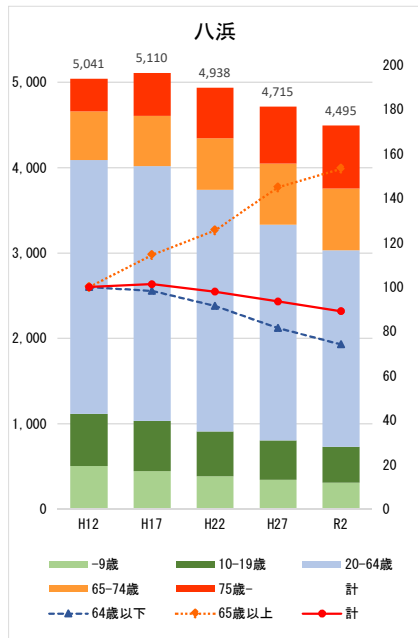
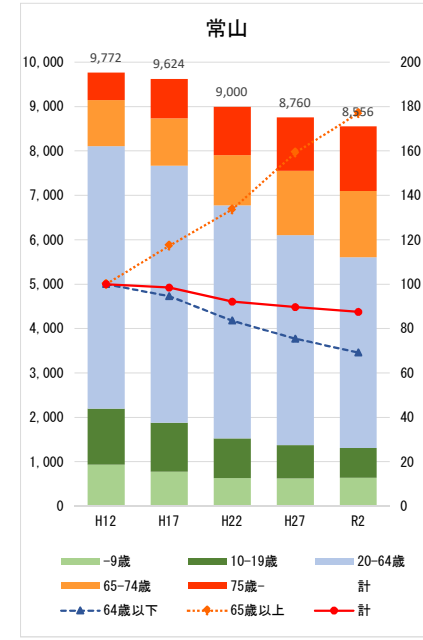
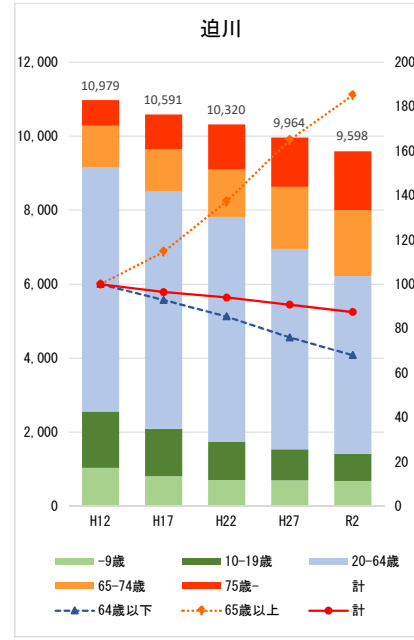
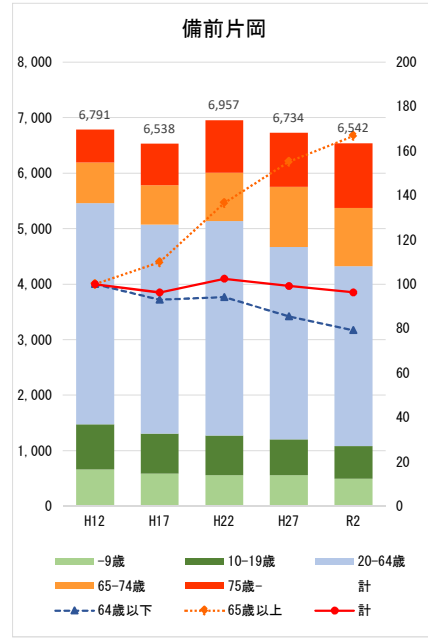
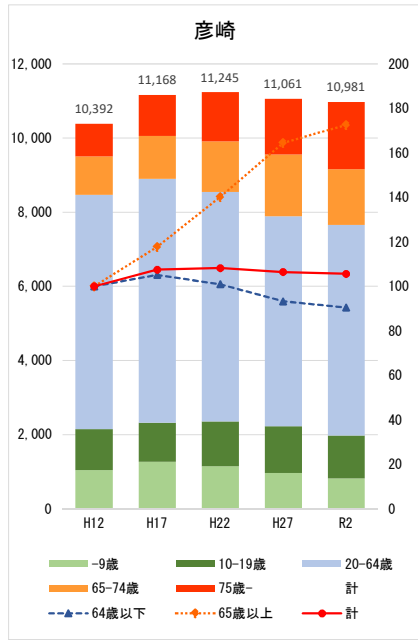
駅周辺人口・2km圏内,年代別 津山線(H12~R2)



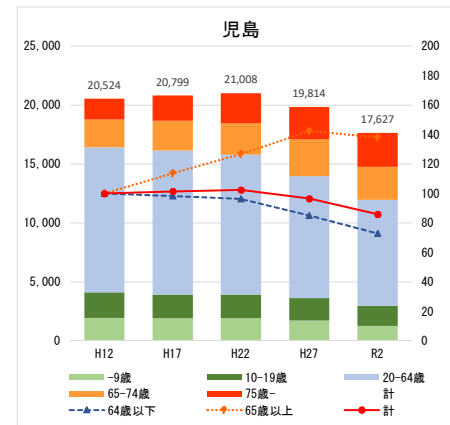
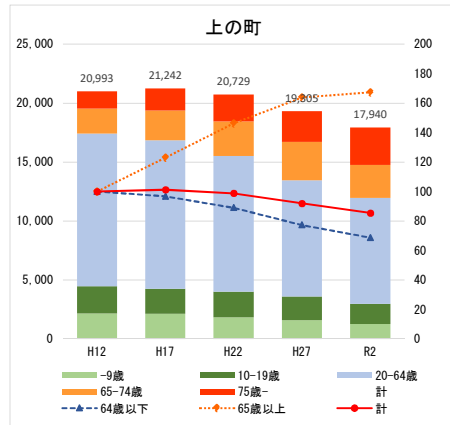
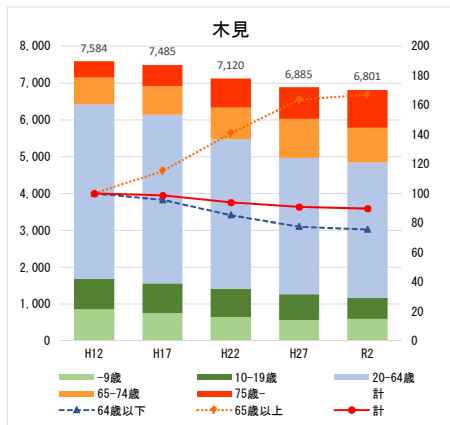
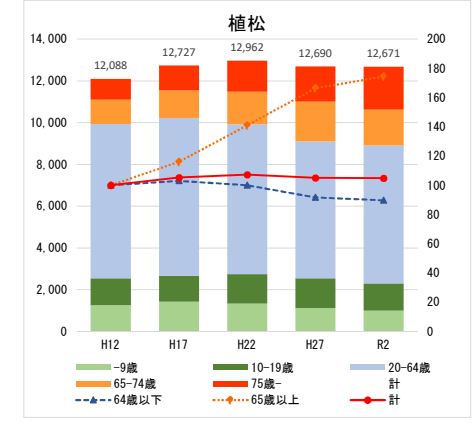
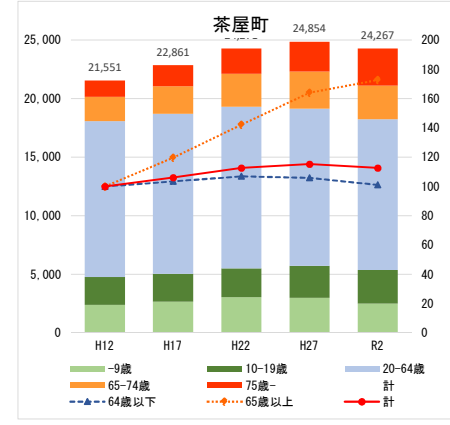
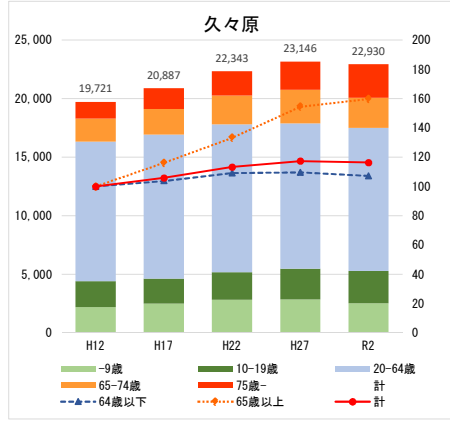
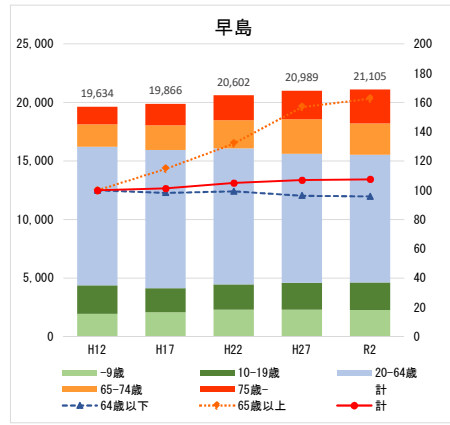
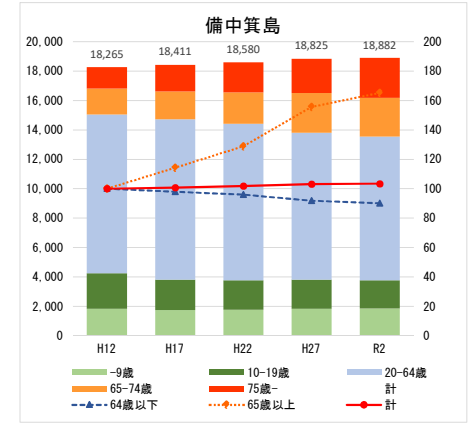
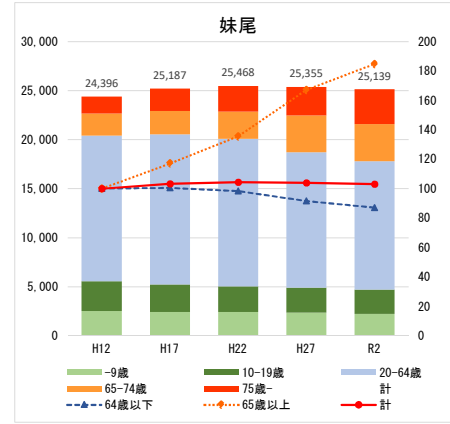
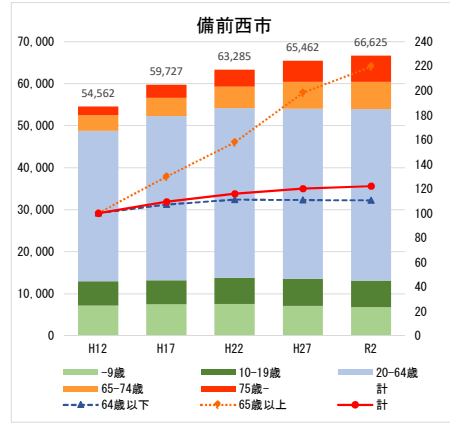
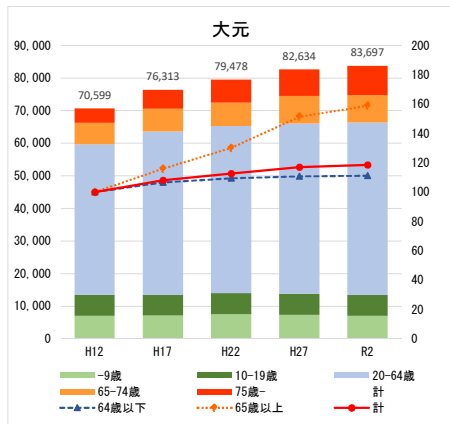
# 駅周辺人口・2km圏内,年代別 桃太郎線(H12~R2)



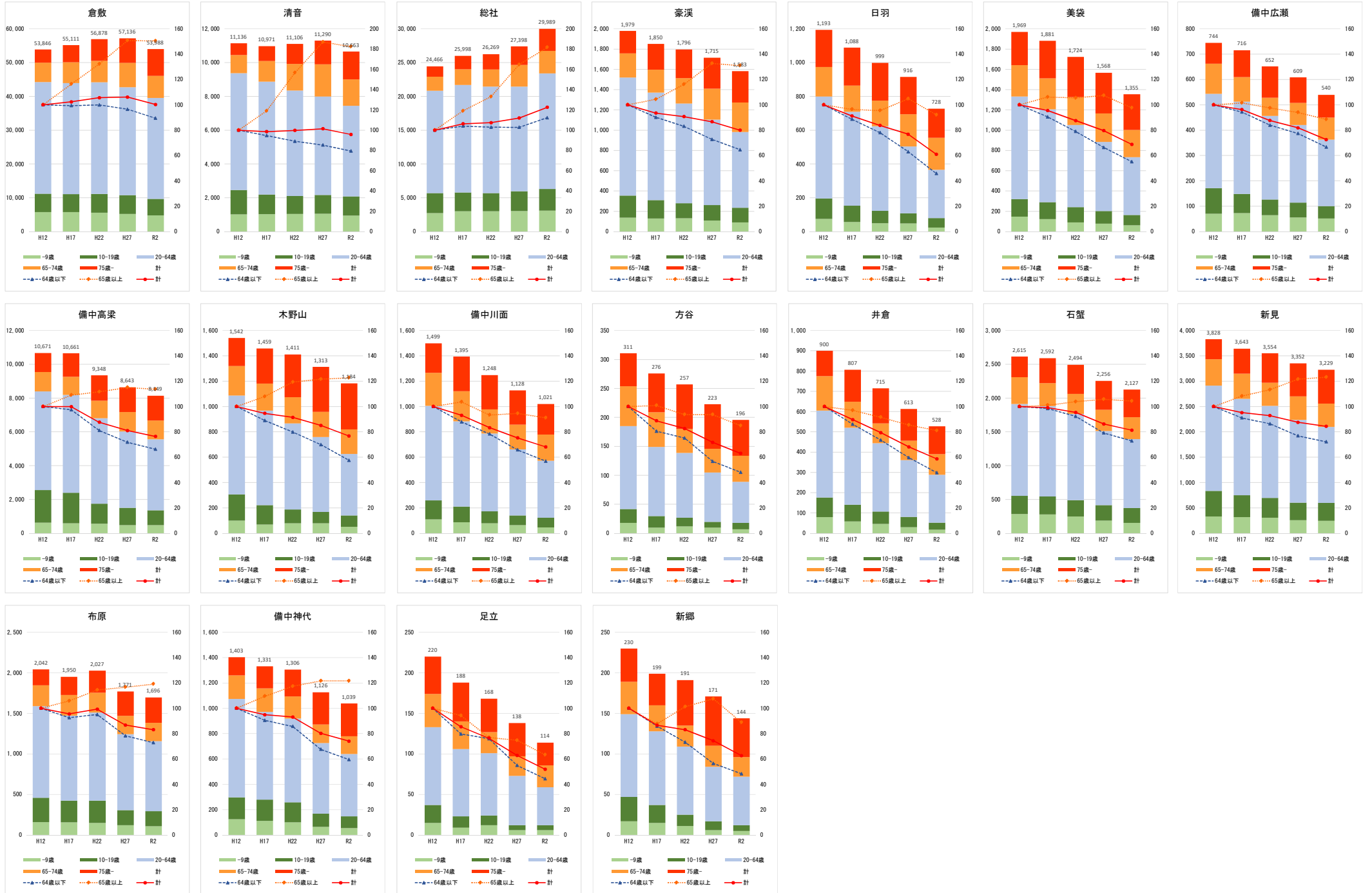
駅周辺人口・2km圏内,年代別 宇野みなと線(H12~R2)



駅周辺人口・2km圏内,年代別 瀬戸大橋線(H12~R2)

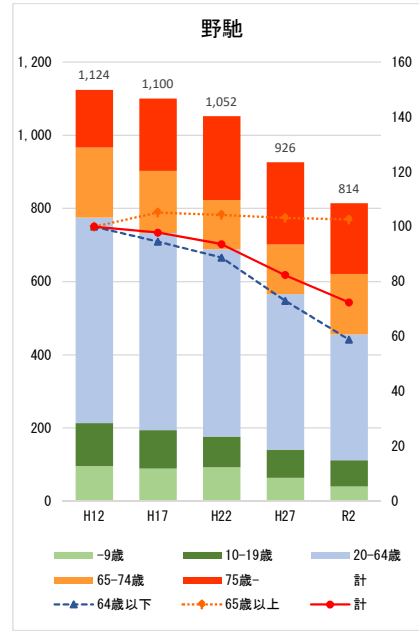
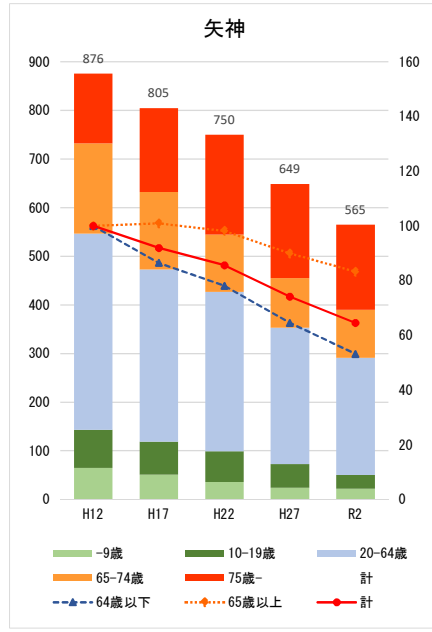
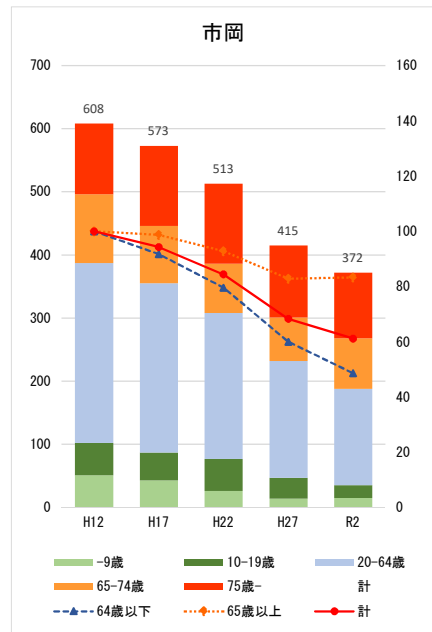
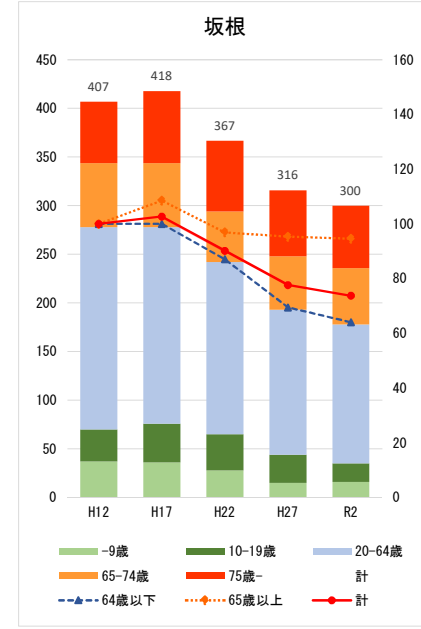
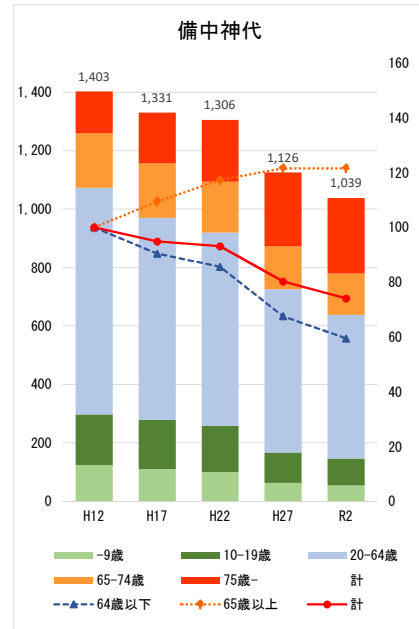
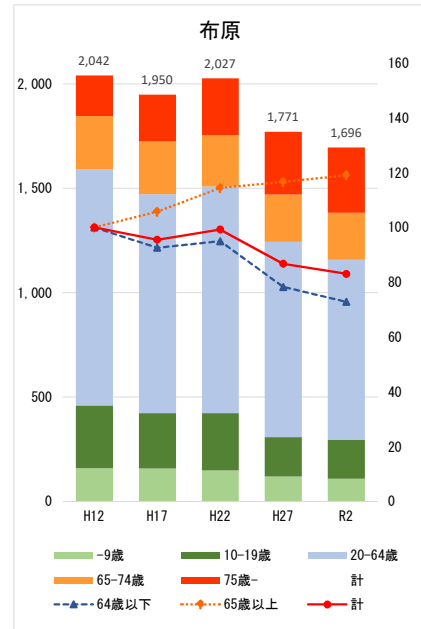
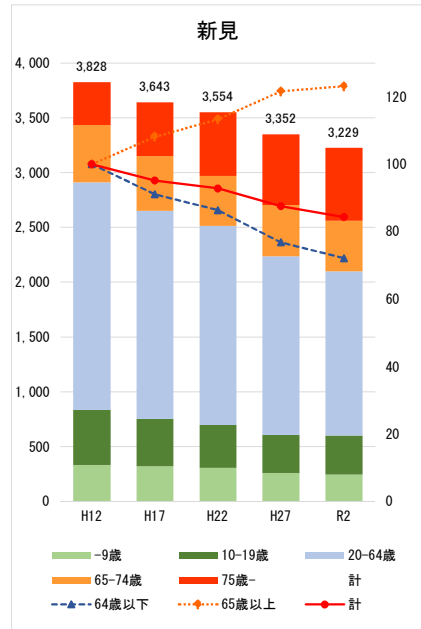


駅周辺人口・2km圏内,年代別 伯備線(H12~R2)

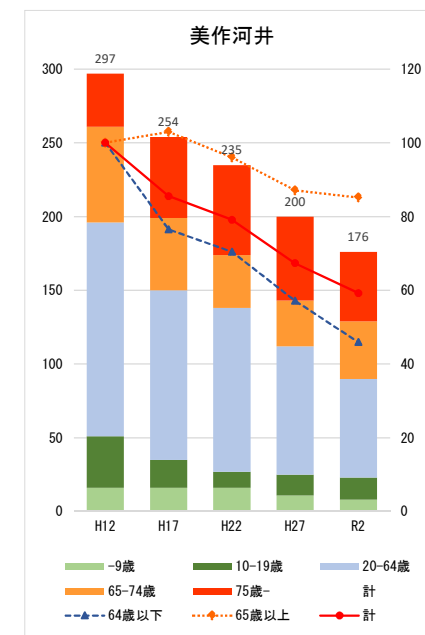
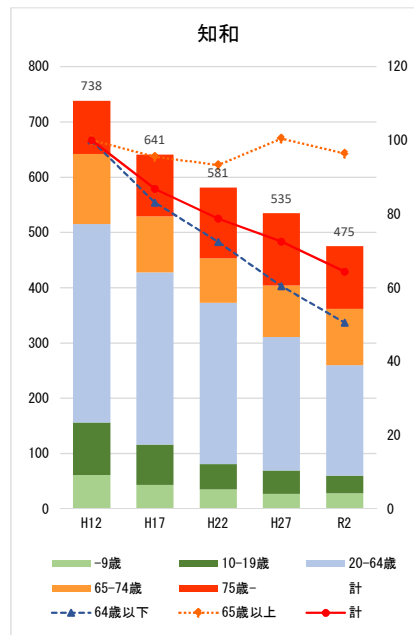
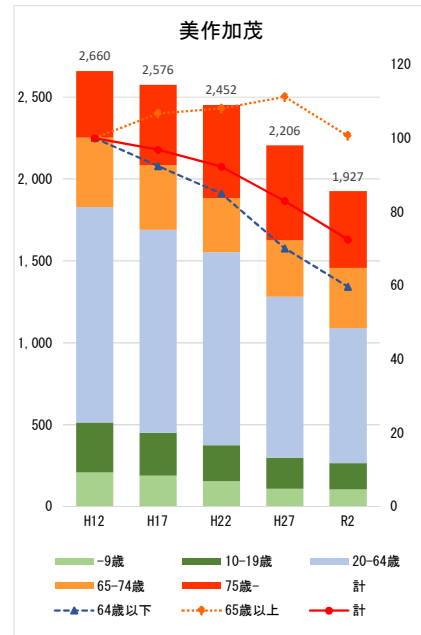
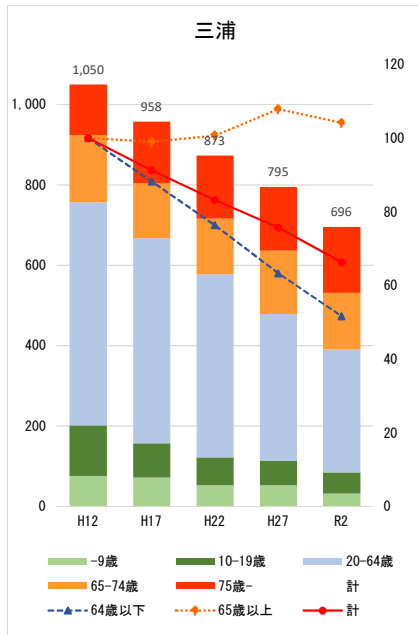
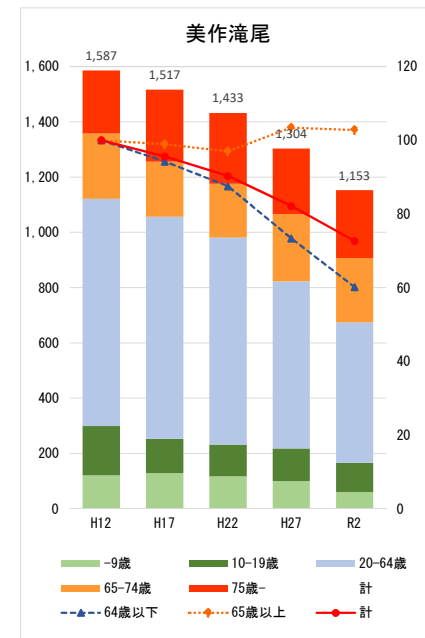
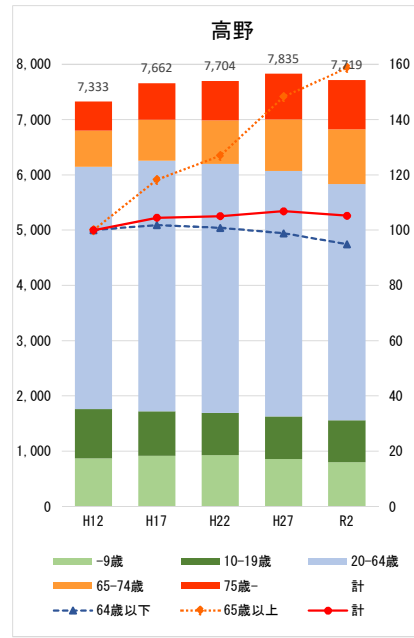
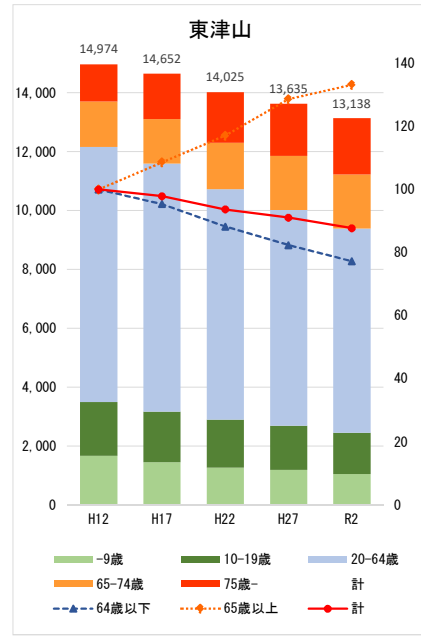
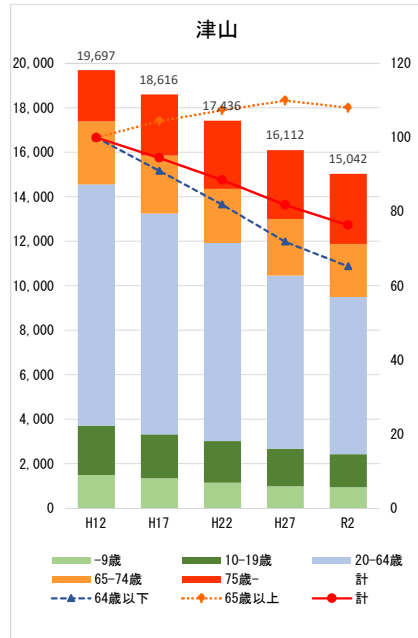




# 駅周辺人口・2km圏内,年代別 芸備線(H12~R2)



駅周辺人口・2km圏内,年代別 因美線(H12~R2)



**【出典】**

- 乗車人員 : 「岡山県統計年報」統計表1 1 (運輸及び通信)

<https://www.pref.okayama.jp/page/567024.html>

- 駅周辺人口 : 地図で見る統計 (jSTAT MAP)

<https://jstatmap.e-stat.go.jp/trialstart.html>