

令和2年度 岡山県森林審議会資料



令和2年11月26日

岡山県農林水産部林政課

目 次

○ 森林計画制度について	1
○ 森林保全部会処理事項の報告	5

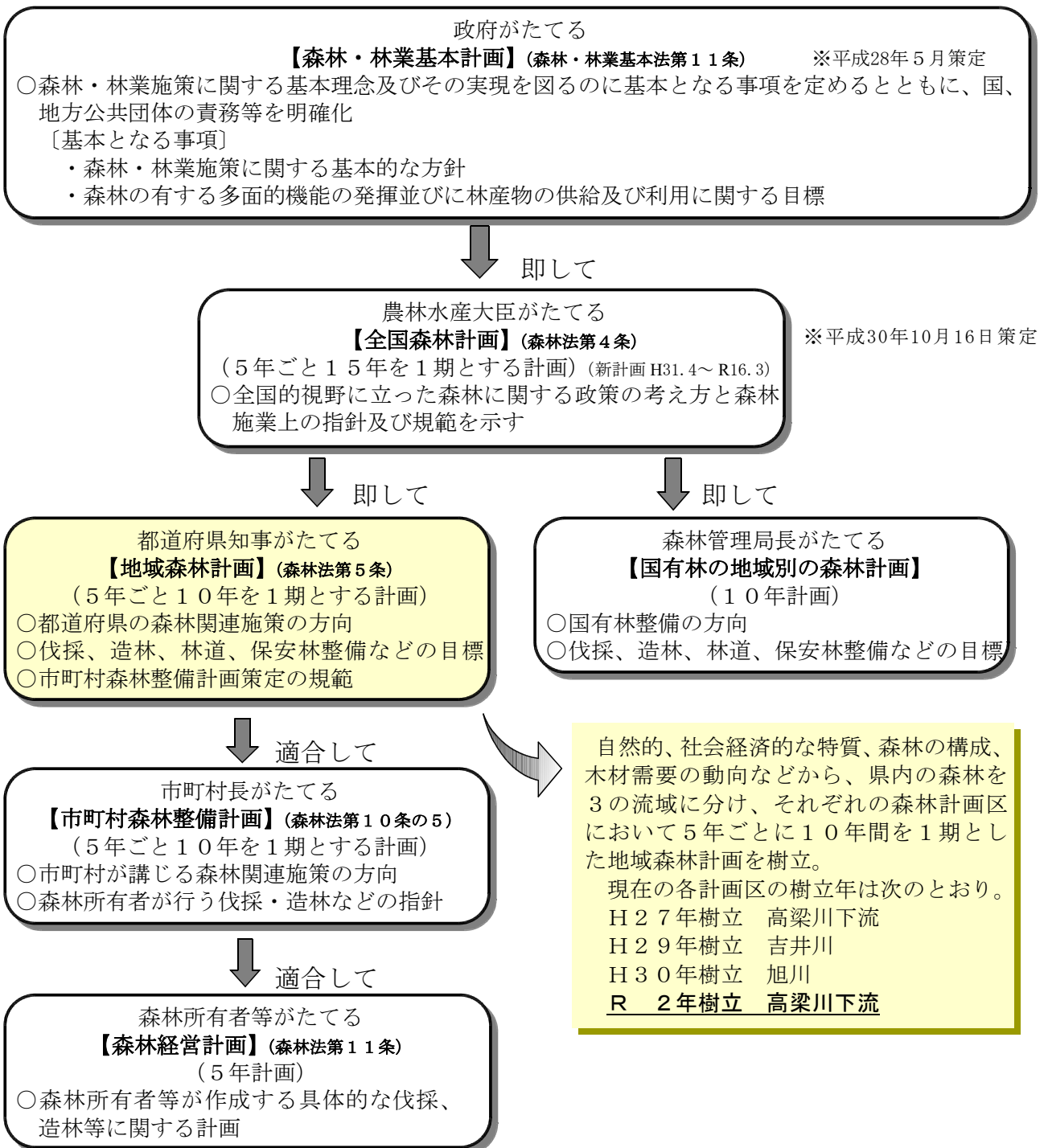
○ 森林計画制度について

1 目的

森林は、水源の涵養等の多面的機能の発揮を通じて、国民が安全で安心して暮らせる社会の実現や、木材等の林産物の供給源としての地域の経済活動と深く結びつくなど、さまざまな働きを通じて暮らしを支える大切な存在であり、無秩序な森林の伐採や開発等は森林資源を減少させ、国民経済に大きな影響を及ぼすこととなる。

そのため、長期的な視点に立った計画的かつ適切な森林の取扱いを推進するため、森林法において森林計画制度が定められている。

2 体系



3 地域森林計画（森林法第5条）

全国森林計画に即して県知事が民有林について、森林計画区別に5年ごとにたてる10年を1期とした計画。岡山県では、高梁川、旭川、吉井川の各流域ごとに策定。

[計画事項]

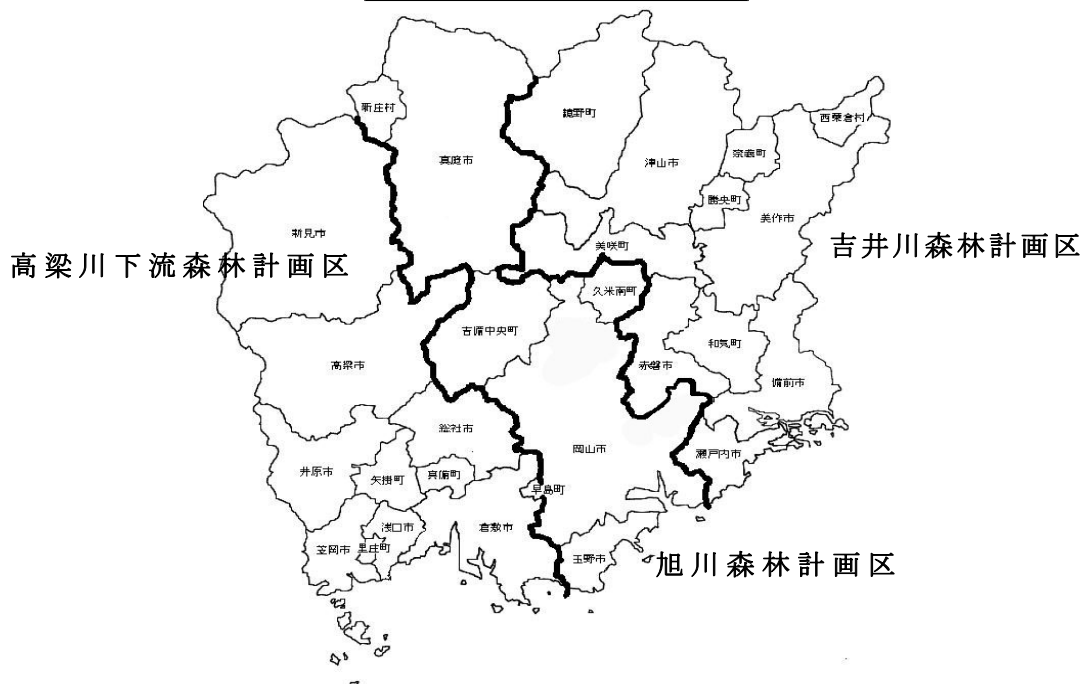
- 第1 計画の対象とする森林の区域
- 第2 森林の整備及び保全に関する基本的な事項
- 第3 森林の整備に関する事項
- 第4 森林の保全に関する事項
- 第5 保健機能森林の区域の基準その他保健機能森林の整備に関する事項
- 第6 計画量等
 - ・間伐立木材積その他の伐採立木材積
 - ・間伐面積
 - ・人工造林及び天然更新別の造林面積
 - ・林道の開設及び拡張に関する計画
 - ・保安林の整備及び治山事業に関する計画
 - ・要整備森林の所在及び面積並びに要整備森林について実施すべき森林施業の方法及び時期
- 第7 その他必要な事項

森林計画区の概要

森林計画区名	高梁川下流	旭川	吉井川	県計	
計画樹立年度 (計画期間)	令和2年度 (R3.4.1~R13.3.31)	平成30年度 (H31.4.1~R11.3.31)	平成29年度 (H30.4.1~R10.3.31)		
市町村数	10	6	11	27	
資源状況	面積 (ha)	153,665	125,780	167,663	447,108
	材積 (千 m^3)	22,672	19,573	26,841	69,086
	成長量(千 m^3)	231	201	338	770
	材積(m^3 /ha)	148	156	160	155
	人工林率(%)	30.1	38.1	44.2	37.6

※資源量は令和2年3月31日現在、四捨五入のため県計が合わないことがある。

岡山県森林計画区位置図

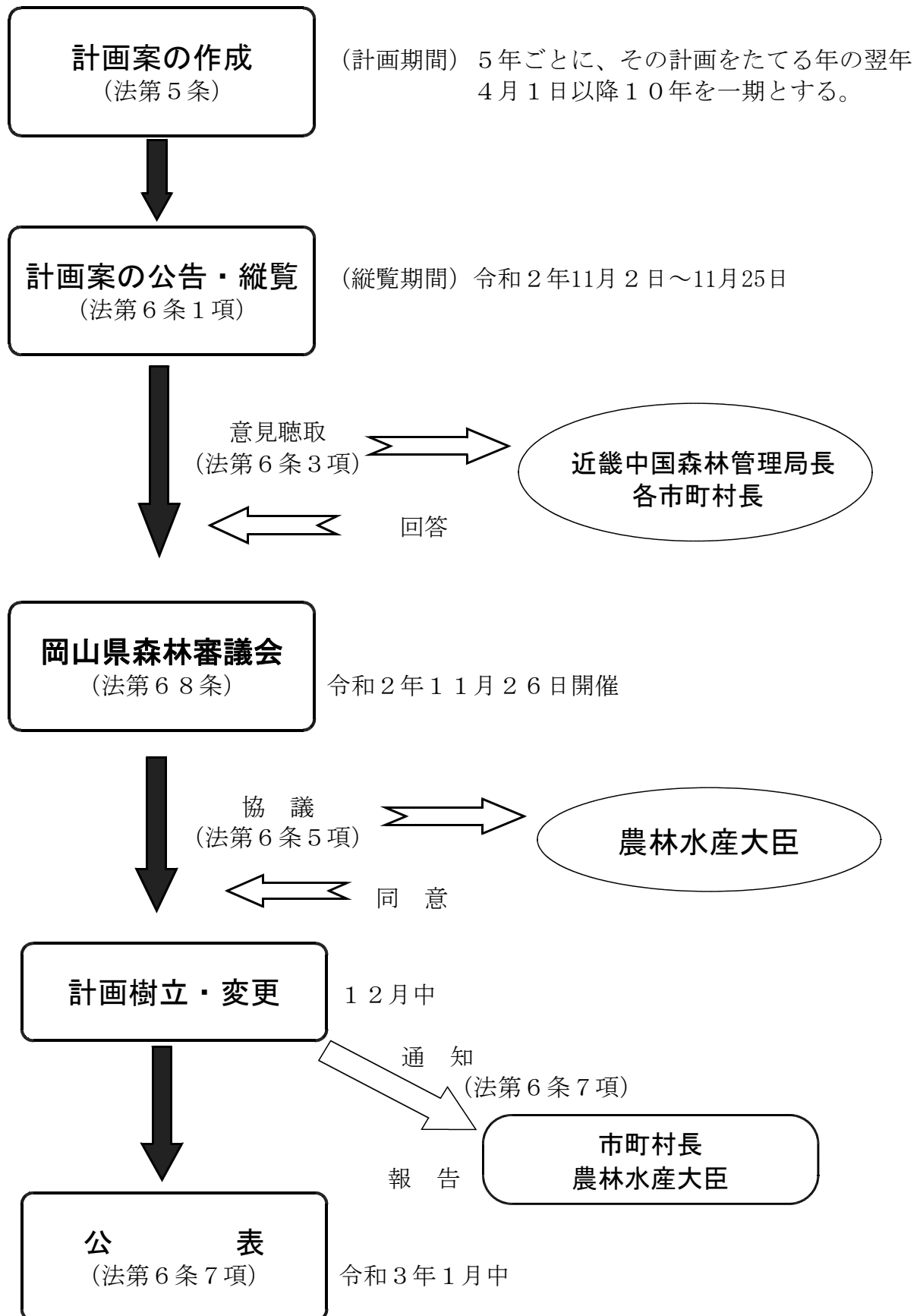


4 地域森林計画の樹立・変更の経過について

森 林 計 画 区	高梁川下流 10市町	旭 川 6市町村	吉 井 川 11市町村	備 考	
年 度	23	一斉変更	一斉変更	一斉変更 調 査	森林計画制度の見直しに伴う 全国森林計画の変更
	24		調 査	調査・ <u>樹立</u>	
	25	一斉変更	調査・ <u>樹立</u>	一斉変更	全国森林計画の策定に伴う 計画数量の見直し
	26	調 査			
	27	調査・ <u>樹立</u>			
	28	一斉変更	一斉変更	一斉変更 調 査	全国森林計画の変更
	29		調 査	調査・ <u>樹立</u>	
	30	一斉変更	調査・ <u>樹立</u>	一斉変更	全国森林計画の策定に伴う 計画数量の見直し
	R 元	調 査			
	2	調査・樹立			

※地域森林計画の変更については、全国森林計画の策定等に伴う変更のみ記載している。

5 地域森林計画樹立・変更の手続きについて



○ 森林保全部会処理事項の報告

年度	開催 年月日	諮問事項	答申年月日 答申の内容	備考
R元	元. 11. 27	津山市一宮外2地区における太陽光発電施設設置に係る林地開発許可 申請者 ホームソーラーパーク合同会社 代表社員 株式会社ゾーヴアエナジー 職務執行者 金田直己	元. 12. 9 適当と認める	開発行為に係る森林面積 38.6977ha 開発行為の目的 太陽光発電施設設置

森林審議会（森林保全部会）諮問案件の概要

案 件	津山市一宮外2地区における太陽光発電施設設置に係る林地開発許可			
申 請 者 名	東京都港区六本木三丁目15番5号 ホームランソーラーパーク合同会社 代表社員 株式会社ジーヴァエナジー 職務執行者 金田 直己			
開発行為に係る森林の場所	津山市一宮字甲沼848番外2地区38字162筆			
開 発 の 目 的	太陽光発電施設設置（30MW）			
開発行為に係る	事業区域面積	88.9878ha		
	開発に係る森林面積	38.6977ha		
事業計画 (単位：ha)	区 分	森 林	そ の 他	合 計
	発電施設用地	26.7073	5.4765	32.1838
	防災施設	3.2709	0.0245	3.2954
	その他(管理道路等)	7.2889	1.7782	9.0671
	造成森林	1.4306	0.2544	1.6850
	小 計	38.6977	7.5336	46.2313
	残置森林	39.6128	3.1437	42.7565
	合 計	78.3105	10.6773	88.9878
許 可 期 間	許可日から2年			
他法令との関係	補助金等に係る予算の執行の適正化に関する法律		該当なし	
	公共用財産売却事前協議	平成30年11月22日	了済済み	
	法定外公共物管理条例(工事申請)	令和元年 5月 9日	承認済み	
	〃 (占用申請)	令和元年 5月 9日	承認済み	
	道路法第32条申請	令和元年 5月22日	許可済み	
	行政財産使用許可申請(工事)	令和元年 7月17日	許可済み	
	〃 (占用)	令和元年 7月17日	許可済み	
	農業振興地域の整備に関する法律	令和元年 9月19日	承認済み	
	津山市環境保全条例	平成31年 2月14日	届出済み	
	景観法	平成31年 4月24日	届出済み	
	宅地造成等規制法	平成31年 4月 4日	申請中	
	河川管理者との協議	県：平成31年 1月 9日	同意済み	
		津山市：平成31年 1月31日	同意済み	
	土壌汚染対策法	令和元年10月 9日	届出済み	
	文化財保護法	平成31年 1月18日	届出済み	
	F I T法設備認定	平成29年12月 1日	認定済み	
	岡山県自然保護条例(自然保護協定)	令和元年11月20日	協定済み	
	岡山県県土保全条例	平成30年 8月20日	事前協議済	
			※本申請書不用	
許可事務の状況	令和元年 7月25日	許可申請書を美作県民局森林企画課が受理		
	〃 9月27日	美作県民局で連絡調整会議の開催		
	〃 9月30日	県庁治山課に進達		
許 可 権 限	知事（開発行為に係る森林面積が合計で10ha以上となるもの）			
諮 問 基 準	地域森林計画対象森林の開発面積が10ha以上となる場合			

津山市一宮外2地区における太陽光発電施設設置に係る林地開発許可申請位置図

