

岡山県道路構造物長寿命化計画の概要

(溝橋、大型カルバート、シェッド、横断歩道橋、門型標識)

(令和4年3月改訂)

1. 道路構造物個別施設計画の基本事項と老朽化の現状

・目的

岡山県が管理する道路構造物（溝橋、大型カルバート、シェッド、横断歩道橋、門型標識。以下、「道路構造物」という）は令和4年3月末時点で、溝橋が641橋、大型カルバートが70基、シェッドが17基、横断歩道橋が74橋、門型標識が36基あり、特に昭和30年代から道路整備が急増し、現在まで多くの道路構造物が構築されてきました。このため、今後、多くの道路構造物で高齢化が急激に進むことが予想されています。

このような背景の下で、道路構造物利用者の安全性の確保を最優先とした効率的・戦略的な維持管理が必要とされており、これに対応する目的で平成29年3月に「岡山県道路構造物個別施設計画」及び「岡山県道路附属物長寿命化計画」（以下、「本計画」という）を策定しました。一巡目点検（平成28年～平成30年）が完了し、より効率的、戦略的な維持管理を進めるため、長寿命化計画を見直します。なお、本計画は今後、計画を実施していく中で、点検結果の内容に応じて見直しを行っていきます。

・適用対象

本計画の適用範囲は、表1.1に示す岡山県が管理する全道路構造物を対象とします。

表 1.1 岡山県管理の道路構造物の内訳

構造物種別	施設数
溝橋（カルバート：土被1m未満かつ橋長2.0m以上～内空幅5.5m未満）	641橋
大型カルバート（内空幅5.5m以上）	70基
シェッド	17基
横断歩道橋	74橋
門型標識	36基

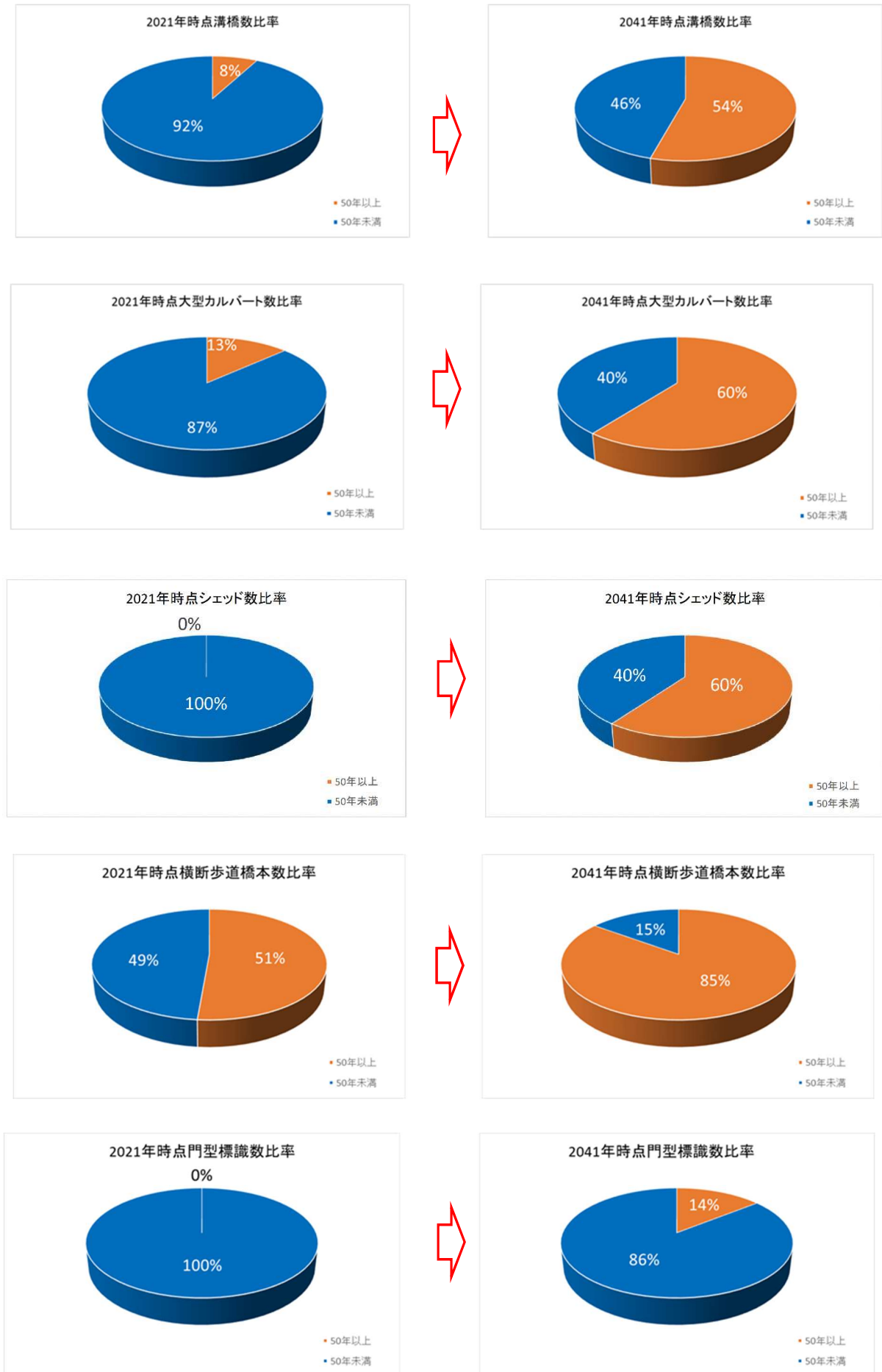
・計画期間

計画期間は、令和4年度から令和8年度の5年間とします。

・老朽化の現状

岡山県の管理する道路構造物は、1960年代（昭和30年代半ば）から2000年代（平成10年代）の約40年間に多く造られてきました。このため、現時点（2021年）から20年後（2041年）にかけて、築後50年以上を経過する道路構造物の割合は急激に増加し、高齢化が一気に進行する状況にあります。

図 1.1 各施設毎の 2021 年と 2041 年の経年割合（本数比率）



※1 建設年次が不明なものは除いた割合

※2 溝橋、大型カルバート、シェッドは供用年も含む

以上のように、道路構造物の高齢化が進行した場合、道路構造物本体工において、表 1.2 に示すような変状が、確認されています。


	溝橋	大型カルバート	シェッド
ひびわれ	 頂版のひびわれ	 頂版のひびわれ	 壁のひびわれ
欠損、鉄筋露出	 頂版の鉄筋露出	 壁の鉄筋露出	 梁材の欠損
	横断歩道橋	門型標識	
腐食	 桁・床版の腐食	 梁材の腐食	
その他	 桁の変形（車輛の衝突跡）	 柱基部の腐食	

表 1.2 道路構造物に発生する変状事例

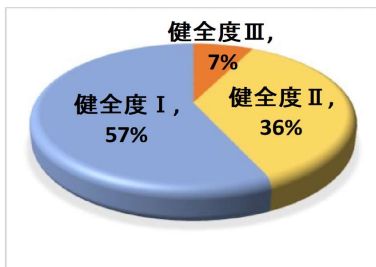
岡山県では、平成 28 年度より道路構造物の定期点検に着手し、健全度の診断を表 1.3 のとおり 4 段階により行い、今後も道路構造物の変状状態の把握に努めていきます。

図 1.2 は平成 28～30 年度に実施した定期点検結果を道路構造物単位で整理したのですが、緊急に対策を要する道路構造物はないものの、早期に対策を講じる必要がある健全度ランクⅢの道路構造物は、溝橋（カルバート）7%、大型カルバート9%、シェッド65%、横断歩道橋70%、門型標識3%となっています。

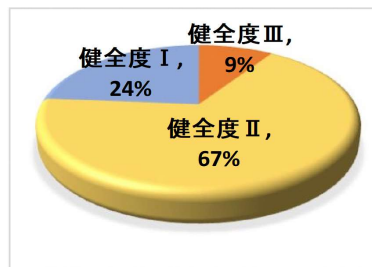
表 1.3 道路構造物の健全度ランク

健全度ランク区分		状態・定義
IV	緊急措置段階	構造物の機能に支障が生じている。又は生じる可能性が著しく高く、緊急に措置を講ずべき状態
III	早期措置段階	構造物の機能に支障が生じる可能性が有り、早期に措置を講ずべき状態
II	予防保全段階	構造物の機能に支障が生じていないが、予防保全の観点から措置を講ずることが望ましい状態
I	健全	構造物の機能に支障が生じていない状態。

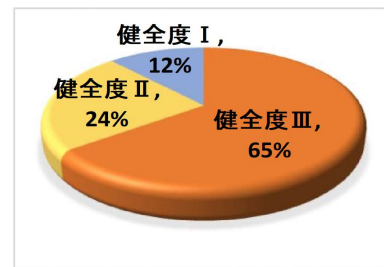
○溝橋（カルバート）※1



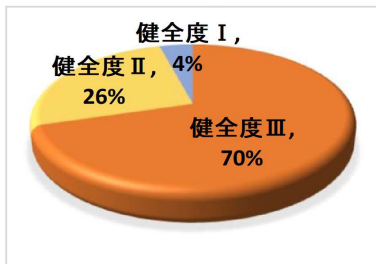
○大型カルバート※2



○シェッド



○横断歩道橋



○門型標識

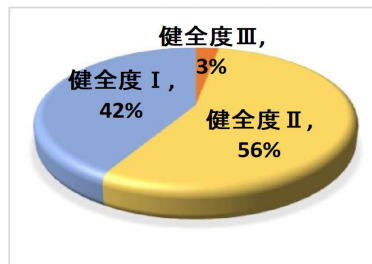


図 1.2 定期点検結果に基づく道路構造物の健全度ランク割合

※1 1 巡目点検 617 橋に対する割合

※2 1 巡目点検 55 基に対する割合

2. 長寿命化計画の取組について

・道路構造物の維持管理の方針

道路構造物は主に鉄筋コンクリートや鋼材（鉄）からなり、発生した変状を放置すると劣化が進み耐荷力が低下することで、利用者の安全性が損なわれる状態に至った場合には更新が必要になります。一方、変状が軽微な段階（健全度Ⅱ）で補修すれば、その施設は長持ちし長寿命化が図れます。これが「予防保全」になります。

全ての道路構造物において、今後100年後（門型標識は50年後）には事後保全に比べ予防保全の方が事業費を削減することができるため、「予防保全」手法を推進します。

・対策方針

令和5年度までに一巡目点検で確認された、判定区分Ⅲの施設に係る修繕等の対策を優先的に行います。引き続き、二巡目点検で確認された判定区分Ⅲ～Ⅳの施設に係る修繕等の対策を実施しながら、判定区分Ⅱの施設についても、予防保全の観点から状況に応じて措置を行う「予防保全」への移行の検討を行います。

・点検結果に基づく優先順位付

定期点検の結果により、健全度ランクが同等である道路構造物においては、下記に基づいて優先順位を決定します。

項目	説明	採用理由
① 交通量	交通量の多い道路構造物から対応する。	利用者被害等に支障が生じた場合、交通に与える影響を考慮。
② 緊急輸送道路	緊急輸送道路（1次、2次）の道路構造物から対応する。	災害復旧対応上、優先して維持管理を要する必要性を考慮。
③ 道路種別	一般国道、主要地方道、一般県道の順で対応する。	幹線道路を優先して確保する一般的な考え方を導入。
④ バス路線	県民の生活に影響の大きいバス路線の道路構造物を優先する。	一般生活に直接影響がある道路を考慮。
⑤ 道路構造物延長	対策の規模にかかわる延長の大きい道路構造物から対応する。	対策費用に影響する一般的な考え方を導入。

表 2.1 評価指標

・新技術の活用方針

(1) 点検業務

- ・溝橋は、桁下が水路でかつ通常の点検が困難な場合などの条件下で、安全面や点検制度の向上を目標に小型ドローンやボート型ドローンの導入を積極的に検討していきます。
- ・溝橋、大型カルバート、シェッド等、路面下に道路を有するコンクリート構造物については、同一路線上に複数の点検対象施設がある場合などの条件下で、費用削減や事業の効率化を目標に画像計測技術や非破壊検査技術を積極的に検討します。

- ・横断歩道橋、門型標識等についても今後の点検支援技術の技術革新を注視していき、業務のさらなる効率化や費用の縮減の検討をしていきます。

(2) 補修業務

- ・管理する溝橋、大型カルバートおよびシェッドにおいては、令和8年度までに補修が必要となった施設について、ひび割れ補修や断面修復等の新技術を検討し約2割の修繕費削減を目指します。
- ・管理する横断歩道橋および門型標識などの鋼製部材が主な構造物についても修繕費用の削減を目指し、塗装塗替え等の新技術を検討します。

・費用縮減に関する具体的な方針

- ・令和8年度までに、点検費を約1割削減することを目標に、管理する溝橋641橋のうち路下条件が歩道及び地下道である約1割の施設についての直営点検実施を検討します。
- ・管理する横断歩道橋74橋のうち令和5年度までに補修が必要な12橋について、撤去の検討を行った結果、通学路等の利用があり撤去は困難でありましたが、今後も定期点検結果による施設の老朽化の進行状況や施設の利用状況により撤去を含めた維持管理費用の削減を検討していきます。
- ・大型カルバート、シェッド、門型標識等についても今後の新技術の技術革新を注視し、活用が見込める技術を積極的に導入し、点検および修繕に係る費用の削減を目指します。

6. 個別施設の一覧表について

・溝橋

局事務所	路線名	市区町村	施設名	供用年次(西暦)	橋長(m)	幅員(m)	直近の点検結果		年度補修計画表 (〇は修、■は補修工事の修繕(予定))					概算対策費(百万円)	主な修繕対策工等	
							高橋年	結果	2022(R4)	2023(R5)	2024(R6)	2025(R7)	2026(R8)			
備前	国道429号	吉備中央町	溝橋1429103号橋	不明	5.8	13	R2	I								
備前	国道484号	吉備中央町	溝橋1484101号橋	不明	5.8	11.8	R2	I								
備前	県道倉敷玉野線	玉野市	溝橋2022101号橋	不明	3.3	22	R2	I								
備前	県道倉敷玉野線	玉野市	溝橋2022102号橋	不明	3	17	H29	I	○							
備前	県道高梁御津線	吉備中央町	溝橋2031101号橋	1960	5	18	R1	I								
備前	県道高梁御津線	吉備中央町	溝橋2031102号橋	1960	2.8	12.2	R1	II								
備前	県道高梁御津線	吉備中央町	溝橋2031103号橋	2014	4	12.2	R1	I								
備前	県道高梁御津線	吉備中央町	溝橋2031104号橋	2014	2.7	8	R1	II								
備前	県道高梁御津線	吉備中央町	溝橋2031105号橋	2014	2.6	3.4	R1	II								
備前	県道高梁御津線	吉備中央町	溝橋2031106号橋	1982	2.3	6.1	R1	I								
備前	県道高梁御津線	吉備中央町	溝橋2031107号橋	1979	3.1	7.7	R1	I								
備前	県道備前牛窓線	瀬戸内市	溝橋2039101号橋	不明	3.3	13.3	R2	I								
備前	県道備前牛窓線	瀬戸内市	溝橋2039102号橋	不明	3.6	9.5	R2	I								
備前	県道備前牛窓線	瀬戸内市	溝橋2039103号橋	不明	2.6	7.9	H29	I	○							
備前	県道備前牛窓線	瀬戸内市	溝橋2039104号橋	不明	2.8	8	H29	I	○							
備前	県道備前牛窓線	瀬戸内市	溝橋2039105号橋	1976	3.7	8.4	H29	I	○							
備前	県道備前牛窓線	瀬戸内市	溝橋2039106号橋	1976	2.4	10.6	R1	I								
備前	県道備前牛窓線	瀬戸内市	溝橋2039107号橋	2005	2.9	10.4	R1	II								
備前	県道備前牛窓線	瀬戸内市	溝橋2039108号橋	2005	2.8	10.4	R1	I								
備前	県道備前牛窓線	瀬戸内市	溝橋2039109号橋	2005	3.2	13.5	R1	III	■							1 ひび割れ注入
備前	県道備前牛窓線	瀬戸内市	溝橋2039111号橋	1980	3.4	25.4	R1	I								
備前	県道岡山玉野線	玉野市	溝橋2045102号橋	不明	3.6	19.5	R2	I								
備前	県道岡山玉野線	玉野市	溝橋2045103号橋	不明	4.8	21.3	H29	I	○							
備前	県道岡山玉野線	玉野市	溝橋2045104号橋	不明	2.7	15.3	H29	I	○							
備前	県道高梁旭線	吉備中央町	溝橋2049101号橋	不明	4	22	H30	I								
備前	県道高梁旭線	吉備中央町	溝橋2049102号橋	不明	2.2	24	H30	I								
備前	県道総社賀陽線	吉備中央町	溝橋2057101号橋	不明	3.4	12	H30	II								
備前	県道玉野福田線	玉野市	溝橋2062101号橋	不明	2.8	10.8	H30	I								
備前	県道西大寺備前線	瀬戸内市	溝橋2069101号橋	不明	2.6	16.3	H29	I	○							
備前	県道倉敷浦線	玉野市	溝橋2074101号橋	不明	4	27.8	H29	III	■	○						24 断面修復、ひび割れ補修
備前	県道倉敷浦線	玉野市	溝橋2074102号橋	不明	3.4	22.8	R2	I								
備前	県道倉敷浦線	玉野市	溝橋2074103号橋	不明	2.4	21	R3	I								
備前	県道倉敷浦線	玉野市	溝橋2074105号橋	不明	2.4	11.8	H29	III	■	○						13 断面修復、ひび割れ補修
備前	県道倉敷浦線	玉野市	溝橋2074106号橋	不明	3	15	R3	I								
備前	県道倉敷浦線	玉野市	溝橋2074107号橋	不明	3.4	12	R3	I								
備前	県道倉敷浦線	玉野市	溝橋2074109号橋	不明	3.7	8.5	R3	I								
備前	県道倉敷浦線	玉野市	溝橋2074110号橋	不明	2.7	16.6	R3	I								
備前	県道倉敷浦線	玉野市	溝橋2074111号橋	不明	2.5	8.5	R3	I								
備前	県道倉敷浦線	玉野市	溝橋2074113号橋	不明	2.4	8.5	H29	III	■	○						22 断面修復、ひび割れ補修
備前	県道長屋賀陽線	吉備中央町	溝橋2078101号橋	不明	6.4	9	H30	I								
備前	県道長屋賀陽線	吉備中央町	溝橋2078103号橋	不明	3.8	7.1	H30	II								
備前	県道飯井宿線	瀬戸内市	溝橋2083101号橋	不明	3.7	15.5	H29	I	○							
備前	県道飯井宿線	瀬戸内市	溝橋2083102号橋	1959	5	12.5	R1	II								
備前	県道飯井宿線	瀬戸内市	溝橋2083103号橋	1965	5.3	10	R1	I								
備前	県道飯浦東院線	玉野市	溝橋3217102号橋	不明	2.8	20.4	R3	I								
備前	県道瀬西大寺線	瀬戸内市	溝橋3224101号橋	不明	2.3	9	H29	I	○							
備前	県道虫明長浜線	瀬戸内市	溝橋3225101号橋	1988	6.6	24.6	H29	I								
備前	県道虫明長浜線	瀬戸内市	溝橋3225102号橋	不明	12.2	30	H29	I	○							
備前	県道虫明長浜線	瀬戸内市	溝橋3225103号橋	不明	3	3.5	H29	I	○							
備前	県道虫明長浜線	瀬戸内市	溝橋3225105号橋	不明	7.3	8.2	H29	I	○							
備前	県道神崎久線	瀬戸内市	溝橋3231101号橋	不明	5.1	11	H29	I	○							
備前	県道福元片岡神崎線	瀬戸内市	溝橋3232101号橋	不明	2.4	13.1	H29	III	■	○						8 断面修復、ひび割れ補修
備前	県道八日市線	瀬戸内市	溝橋3264101号橋	不明	3	6.7	H29	I	○							
備前	県道長屋賀陽線	玉野市	溝橋3266101号橋	不明	5.7	8.5	H30	II								
備前	県道長屋賀陽線	玉野市	溝橋3266102号橋	不明	2.8	8.5	H30	I								
備前	県道長屋賀陽線	玉野市	溝橋3266103号橋	不明	5.5	7.8	H30	I								
備前	県道長屋賀陽線	吉備中央町	溝橋3266104号橋	不明	3.3	8.3	H30	III								対策済
備前	県道尾原賀陽線	吉備中央町	溝橋3369101号橋	不明	5.7	6.6	H30	II								
備前	県道尾原賀陽線	吉備中央町	溝橋3369102号橋	不明	5	8.3	H30	I	○							
備前	県道寒河本庄岡山線	瀬戸内市	溝橋3397101号橋	1975	5.2	10.2	R1	II								
備前	県道寒河本庄岡山線	瀬戸内市	溝橋3397102号橋	1975	5.2	10.2	R1	II								
備前	県道寒河本庄岡山線	瀬戸内市	溝橋3397103号橋	1975	5	11.5	R1	II								
備前	県道寒河本庄岡山線	瀬戸内市	溝橋3397104号橋	1975	4.6	12.9	R1	II								
備前	県道寒河本庄岡山線	瀬戸内市	溝橋3397105号橋	1975	3.5	13	R1	II								
備前	県道寒河本庄岡山線	瀬戸内市	溝橋3397106号橋	1975	3.3	12	R1	II								
備前	県道寒河本庄岡山線	瀬戸内市	溝橋3397107号橋	1975	3.1	12	R1	II								
備前	県道寒河本庄岡山線	瀬戸内市	溝橋3397109号橋	1975	4	15	R3	I								
備前	県道寒河本庄岡山線	瀬戸内市	溝橋3397110号橋	1975	5.2	15	R1	II								
備前	県道寒河本庄岡山線	瀬戸内市	溝橋3397111号橋	1975	4	14	R1	II								
備前	県道寒河本庄岡山線	瀬戸内市	溝橋3397112号橋	1975	3.5	7.3	R1	I								
備前	県道山田橋之原線	玉野市	溝橋3405101号橋	不明	4	11.1	H30	I								
備前	県道山田橋之原線	玉野市	溝橋3405102号橋	不明	2.6	9	H30	II								
備前	県道日比津線	玉野市	溝橋3419101号橋	不明	2.4	10	H30	III	■	○						8 断面修復、ひび割れ補修
備前	県道大平山坂田線	瀬戸内市	溝橋3465101号橋	不明	6.5	11.6	H29	I	○							
備前	県道横谷北線	吉備中央町	溝橋3472101号橋	不明	3.1	12	H30	I								
備前	県道寒河本庄岡山線	瀬戸内市	溝橋3397111-1号橋	2004	4	12	R1	I								
備前	県道神崎色久線	瀬戸内市	溝橋3397111-2号橋	1961	4	14	R1	I								
備前	県道寒河本庄岡山線	瀬戸内市	溝橋3397112-1号橋	2004	4	13	R1	I								
東備	国道484号	赤磐市	轟溝橋	1991	7.1	15.1	R2	I								
東備	国道374号	赤磐市	溝橋1374201号橋	1970	4	18.8	R2	I								
東備	県道岡山吉井線	赤磐市	溝橋2027201号橋	1990	4.6	14	R2	II								
東備	県道岡山吉井線	赤磐市	溝橋2027202号橋	1990	4.6	14	R2	II								
東備	県道佐伯長船線	和気町	溝橋2027203号橋	不明	9.77	52.91	R3	II								
東備	県道佐伯長船線	和気町	溝橋2027204号橋	不明	5.8	32.3	R3	I								
東備	県道佐伯長船線	赤磐市	溝橋2027205号橋	不明	3.9	24.45	R3	I								
東備	県道佐伯長船線	赤磐市	溝橋2027206号橋	不明	3.9	25.05	R3	I								
東備	県道佐伯長船線	赤磐市	溝橋2027207号橋	不明	6	25.7	R3	I								
東備	県道佐伯長船線	赤磐市	溝橋2027208号橋	不明	5.75	39.65	R3	I								
東備	県道佐伯長船線	赤磐市	溝橋2027209号橋	不明	3.9	14.6	R3	I								
東備	県道佐伯長船線	和気町	溝橋2079203号橋	不明	6.4	17.5	R3	I								
東備	県道佐伯長船線	赤磐市	溝橋2079204号橋	不明	5.1	32.71	R3	I								
東備	県道佐伯長船線	赤磐市	溝橋2079205号橋	不明	2.4	27.7	R3	II								
東備	県道佐伯長船線	赤磐市	溝橋2079206号橋	不明	6.25	9.47	R3	I								
東備	県道佐伯長船線	赤磐市	溝橋2079207号橋	不明	2.22	12.9	R3	I								
東備	県道佐伯長船線	赤磐市	溝橋2079208号橋	不明	4.46	40.3	R3	I								
東備	県道佐伯長船線	赤磐市	溝橋2079209号橋	不明	2.8	37.02	R3	II								
東備	県道津佐伯線	赤磐市	溝橋2053201号橋	2004	4.6	9.5	H29	II	○							
東備	県道佐伯長船線	赤磐市	溝橋2079201号橋	2005	5.1	12.7	H29	I	○							
東備	県道佐伯長船線	赤磐市	溝橋2079202号橋	2005	2.1	27.7	H29	I	○							
東備	県道岡山赤穂線	備前市	溝橋2096201号橋	1982	2	20	R2	II								
東備	県道岡山赤穂線	備前市	溝橋2096202号橋	1877	2.6	24.4	R2	III	■							2 断面修復
東備	県道八木山日生線	備前市	溝橋3260201号橋	1877	3.6	11	R2	II								
東備	県道八木山日生線	備前市														

・大型カルバート

基本情報							最近の検査結果						概算 対策費 (百万円)		主な修繕対策工等	
局事務所	路線名	市区町村	施設名	供用年次 (西暦)	延長 (m)	幅員 (m)	高検年 別	2022 (R4)	2023 (R5)	2024 (R6)	2025 (R7)	2026 (R8)				
備前	県道寒河本庄岡山線	瀬戸内市	北島1号カルバート	1975	16.0	9.0	R1	Ⅱ			○					
備前	県道寒河本庄岡山線	瀬戸内市	北島2号カルバート	1975	28.0	9.0	R1	Ⅱ	■	■	○			35.0	断面修復、ひび割れ注入	
備前	県道寒河本庄岡山線	瀬戸内市	豊原1号カルバート	1975	12.0	9.0	R1	Ⅱ	■	■	○			35.0	断面修復、ひび割れ注入	
備前	県道寒河本庄岡山線	瀬戸内市	豊原2号カルバート	1975	12.0	6.0	R1	Ⅱ			○					
備前	県道寒河本庄岡山線	瀬戸内市	尾張1号カルバート	1975	11.0	8.0	R1	Ⅱ			○					
備前	県道寒河本庄岡山線	瀬戸内市	尾張2号カルバート	不明	13.5	6.0	H29	Ⅱ			○				対策済	
備前	県道寒河本庄岡山線	瀬戸内市	本庄1号カルバート	不明	11.8	10.0	H29	Ⅱ			○				対策済	
備前	県道寒河本庄岡山線	瀬戸内市	本庄2号カルバート	不明	37.9	6.0	R3	Ⅱ								
備前	県道寒河本庄岡山線	瀬戸内市	福谷カルバート	不明	20.2	6.0	R3	Ⅱ								
備前	県道寒河本庄岡山線	瀬戸内市	虫明カルバート	不明	13.5	6.5	R3	Ⅱ								
備前	県道長屋賀陽線	吉備中央町	大竹カルバート	不明	9.2	7.0	H30	Ⅱ								
備前	県道寒河本庄岡山線	瀬戸内市	瀬戸内インターカルバート	1975	29.0	4.8	R2	I								
備前	県道倉敷鞆浦線	玉野市	2074104号橋(平成橋)	不明	11.1	9.8	H29	Ⅱ								
備前	県道倉敷鞆浦線	玉野市	2074108号橋	不明	12.0	14.8	H29	Ⅱ								
備前	県道山田線	玉野市	3405103号橋	不明	15.5	12.8	H30	Ⅱ			○					
備前	県道寒河本庄岡山線	瀬戸内市	3391108号橋	1975	5.0	6.0	R1	Ⅱ								
備前	県道寒河本庄岡山線	瀬戸内市	成瀬1号カルバート	不明	45.0	6.0	R3	Ⅱ	■	■	○			5.0	断面修復、ひび割れ注入	
備前	県道寒河本庄岡山線	備前市	尾張カルバート	1971	9.5	11.6	R2	Ⅱ						100.0	断面修復、ひび割れ注入	
東備	県道寒河本庄岡山線	備前市	尾張1号カルバート	1973	13.2	8.2	R2	Ⅱ								
東備	県道寒河本庄岡山線	備前市	麻宇那2号カルバート	1971	12.6	6.1	R2	Ⅱ								
東備	県道寒河本庄岡山線	備前市	麻宇那3号カルバート	1971	13.6	6.6	R2	Ⅱ								
東備	県道寒河本庄岡山線	備前市	善山2号カルバート	1973	36.0	8.2	R2	Ⅱ								
東備	県道和気熊山線	和気町	福富カルバート	不明	17.5	7.7	H30	I								
東備	県道寒河本庄岡山線	備前市	善山1号カルバート	不明	15.7	10.8	H30	Ⅱ								
東備	県道備前橋原自転車道線	備前市	西片上カルバート	不明	13.0	7.7	H30	I								
東備	県道種津吉水停車場線	備前市	3261201号橋	不明	22.3	7.3	R2	Ⅱ								
東備	県道寒河本庄岡山線	瀬戸内市	虫明2号カルバート	不明	16.3	6.0	R3	Ⅱ								
東備	県道寒河本庄岡山線	瀬戸内市	虫明3号カルバート	不明	19.4	6.0	R3	Ⅱ								
東備	県道佐伯長船線	赤松市	吉井2号カルバート	2019	38.1	7.3	R3	Ⅱ								
東備	県道佐伯長船線	赤松市	吉井3号カルバート	2019	60.7	5.8	R3	Ⅱ								
東備	県道佐伯長船線	赤松市	船山崎カルバート	2006	29.6	14.9	R3	I								
東備	県道佐伯長船線	赤松市	佐伯2号カルバート	2006	71.0	7.4	R3	Ⅱ								
東備	県道佐伯長船線	赤松市	佐伯3号カルバート	2006	16.0	7.2	R3	I								
備前	県道水島津唐船線	美咲町	玉島乙カルバート	不明	11.5	9.7	H30	Ⅱ							対策済	
備中	県道山倉敷線	美咲町	中庄カルバート	不明	17.7	27.4	H30	Ⅱ								
備中	国道429号	総社市	1429315号橋	不明	13.0	25.0	R2	Ⅱ								
備中	県道総社日守線	総社市	久米カルバート	不明	9.2	7.5	H30	I								
井笠	県道黒忠明治線	井原市	明治カルバート	1995	11.2	9.3	R1	Ⅱ								
井笠	県道黒北木島線	笠岡市	北木島カルバート	不明	14.0	10.0	H30	Ⅱ								
井笠	県道黒忠井原線	井原市	中尾カルバート	不明	22.4	7.0	H30	Ⅱ								
井笠	県道倉敷笠岡線	笠岡市	広浜1号カルバート	不明	39.1	5.7	H30	I								
井笠	県道倉敷笠岡線	笠岡市	広浜2号カルバート	不明	23.2	5.7	H30	I								
井笠	県道矢掛倉敷線	浅口市	鏡カルバート	不明	26.0	6.3	H30	Ⅱ								
井笠	県道矢掛倉敷線	浅口市	御門カルバート	不明	35.5	7.0	H30	I								
井笠	国道313号	井原市	大江町カルバート	不明	25.4	6.0	H30	I								
井笠	県道笠岡美星線	井原市	三田カルバート	2009	6.0	7.0	R3	Ⅱ								
井笠	県道南浦倉光線	浅口市	坂方1号カルバート	2015	20.0	7.5	R3	Ⅱ								
井笠	県道南浦倉光線	浅口市	坂方2号カルバート	2015	45.0	7.4	R3	Ⅱ								
井笠	県道南浦倉光線	浅口市	坂方3号カルバート	2015	30.0	6.7	R3	Ⅱ								
井笠	県道南浦倉光線	浅口市	六条院東カルバート	2018	15.0	5.5	R3	I								
美作	国道179号	鏡野町	塚原カルバート	不明	14.3	5.5	R1	Ⅱ								
美作	国道179号	鏡野町	塚谷カルバート	不明	21.0	9.0	R1	Ⅱ								
美作	国道429号	美咲町	江与味カルバート	不明	16.2	5.5	R1	Ⅱ								
美作	県道津山榎原線	美咲町	塚角1号カルバート	1995	11.1	14.5	R3	Ⅱ								
美作	県道津山榎原線	美咲町	塚角2号カルバート	1995	11.0	11.0	R3	Ⅱ								
美作	県道津山榎原線	美咲町	久木カルバート	1971	13.8	11.7	R3	Ⅱ								
美作	県道津山榎原線	美咲町	飯岡カルバート	1996	25.0	10.6	R3	Ⅱ								
美作	県道三浦橋北線	津山市	市場1号カルバート	不明	16.0	8.2	R3	I								
美作	県道三浦橋北線	津山市	市場2号カルバート	不明	15.0	11.9	R3	I								
真庭	国道313号	真庭市	下長田カルバート	不明	22.0	5.9	R2	Ⅱ							2.5	断面修復、ひび割れ注入
真庭	県道藤山高原線	真庭市	上長田カルバート	不明	10.7	7.0	H30	I								
真庭	国道313号	真庭市	1313705号橋	不明	34.1	7.5	H29	Ⅱ								
真庭	国道313号	真庭市	1313707号橋	不明	12.3	8.9	H29	Ⅱ								
真庭	国道313号	真庭市	1313713号橋	不明	21.9	8.0	H29	Ⅱ								
勝英	国道374号	美作市	殿所カルバート	2012	17.0	5.4	R1	Ⅱ								
勝英	国道374号	美作市	北坂カルバート	2012	23.0	7.0	R1	Ⅱ								
勝英	国道374号	美作市	中山カルバート	2012	12.0	5.5	R1	Ⅱ								
勝英	国道179号	美作市	土原カルバート	不明	20.0	8.0	R1	Ⅱ								
勝英	国道179号	美作市	久田カルバート	不明	14.0	5.0	R1	Ⅱ								
勝英	県道作東インター線	美作市	山城カルバート	不明	37.7	7.0	H30	Ⅱ								

※対策の予定はR3年度末時点でⅢ判定のものについてのみ記載

岡山県道路構造物長寿命化計画

・横断歩道橋

Table with columns: 局事務所, 路線名, 市区町村, 施設名, 延長(m), 幅員(m), 架設年次(西暦), 直近の点検年度, 概算対策費(百万円), 主な修繕対策工等. Rows list various road crossings and bridge structures across different municipalities.

・シェット

Table with columns: 局事務所, 路線名, 市区町村, 施設名, 延長(m), 幅員(m), 架設年次(西暦), 直近の点検年度, 概算対策費(百万円), 主な修繕対策工等. Rows list various culverts and drainage structures.

・門型標識

局事務所	路線名	市区町村	施設名	幅員 (m)	設置年次 (西暦)	直近の点 検結果 高検年 度	年次修繕計画表 ○点検、■不検工等の修繕(予定)					概算 対策費 (百万円)	主な修繕対策工等	
							2022 (R4)	2023 (R5)	2024 (R6)	2025 (R7)	2026 (R8)			
							結果							
備前	県道寒河本庄岡山線	瀬戸内市	道路標識	8.5	不明	R2	II							
備前	県道倉敷玉野線	玉野市	道路標識	7.0	不明	R1	I							
備前	県道倉敷玉野線	玉野市	道路標識	7.0	不明	R1	II							
備前	県道岡山玉野線	玉野市	道路標識	6.6	不明	H29	I	○						
備前	県道岡山玉野線	玉野市	道路標識	6.8	不明	H29	I	○						
備前	国道430号	玉野市	道路標識	6.5	不明	H29	I	○						
備前	国道430号	玉野市	道路標識	6.5	不明	H29	I	○						
備前	県道高梁御津線	吉備中央町	道路情報提供装置	6.0	2014	H29	I	○						
東備	国道374号	赤磐市	道路情報提供装置	8.5	2014	R1	I							
東備	国道374号	和気町	道路情報提供装置	8.5	2015	R1	I			○				
東備	県道寒河本庄岡山線	備前市	道路情報提供装置	7.0	2013	R3	II						○	
東備	県道岡山吉井線	赤磐市	道路情報提供装置	6.8	1988	R2	II					○		
備中	国道429号	倉敷市	道路標識	8.5	不明	R2	II			○				
備中	国道429号	倉敷市	道路標識	8.5	不明	R2	II			○				
備中	国道429号	倉敷市	道路標識	8.5	不明	R2	II			○				
備中	国道429号	倉敷市	道路標識	8.5	不明	R2	I			○				
備中	県道岡山児島線	倉敷市	道路標識	10.4	1987	R3	II						○	
備中	県道倉敷清音線	倉敷市	道路標識	7.0	不明	H30	I			○				
備中	県道倉敷笠岡線	倉敷市	道路標識	7.0	1997	H30	II			○				
備中	県道倉敷笠岡線	倉敷市	道路標識	7.0	1997	H30	II			○				
備中	県道倉敷笠岡線	倉敷市	道路標識	7.0	1997	H30	II			○				
備中	県道玉野福田線	倉敷市	道路標識	7.0	不明	H30	II			○				
備中	県道早島松島線	倉敷市	道路標識	7.0	1997	H30	I			○				
備中	県道福田老松線	倉敷市	道路標識	7.0	1995	H30	II			○				
備中	県道福田老松線	倉敷市	道路標識	7.0	1995	H30	II			○				
備中	県道倉敷西環状線	倉敷市	道路標識	7.0	不明	H30	II			○				
備中	県道倉敷西環状線	倉敷市	道路標識	7.0	不明	H30	II			○				
高梁	国道180号	高梁市	道路情報提供装置	8.5	2012	R2	II					○		
高梁	国道180号	新見市	道路標識	8.5	1989	R1	I					○		
高梁	国道180号	新見市	道路標識	8.5	2000	R1	I					○		
高梁	国道180号	新見市	道路情報提供装置	8.5	2013	R1	I					○		
美作	国道179号	津山市	道路情報提供装置	6.4	2013	H29	I	○						
美作	国道179号	津山市	道路情報提供装置	6.4	2013	H29	I	○						
真庭	国道181号	真庭市	道路情報提供装置	9.5	2013	H29	I	○						
真庭	国道313号	真庭市	道路情報提供装置	9.2	2013	H29	I	○						
備前	国道179号	美作市	道路情報提供装置	7.5	1998	R3	II						○	

※対策の予定はR3年度末時点でⅢ判定のものについてのみ記載

■計画策定に関するお問い合わせ先

〒700-8570 岡山市北区内山下2丁目4-6

岡山県 土木部 道路整備課 TEL086-226-7473 (直通) FAX086-225-3684