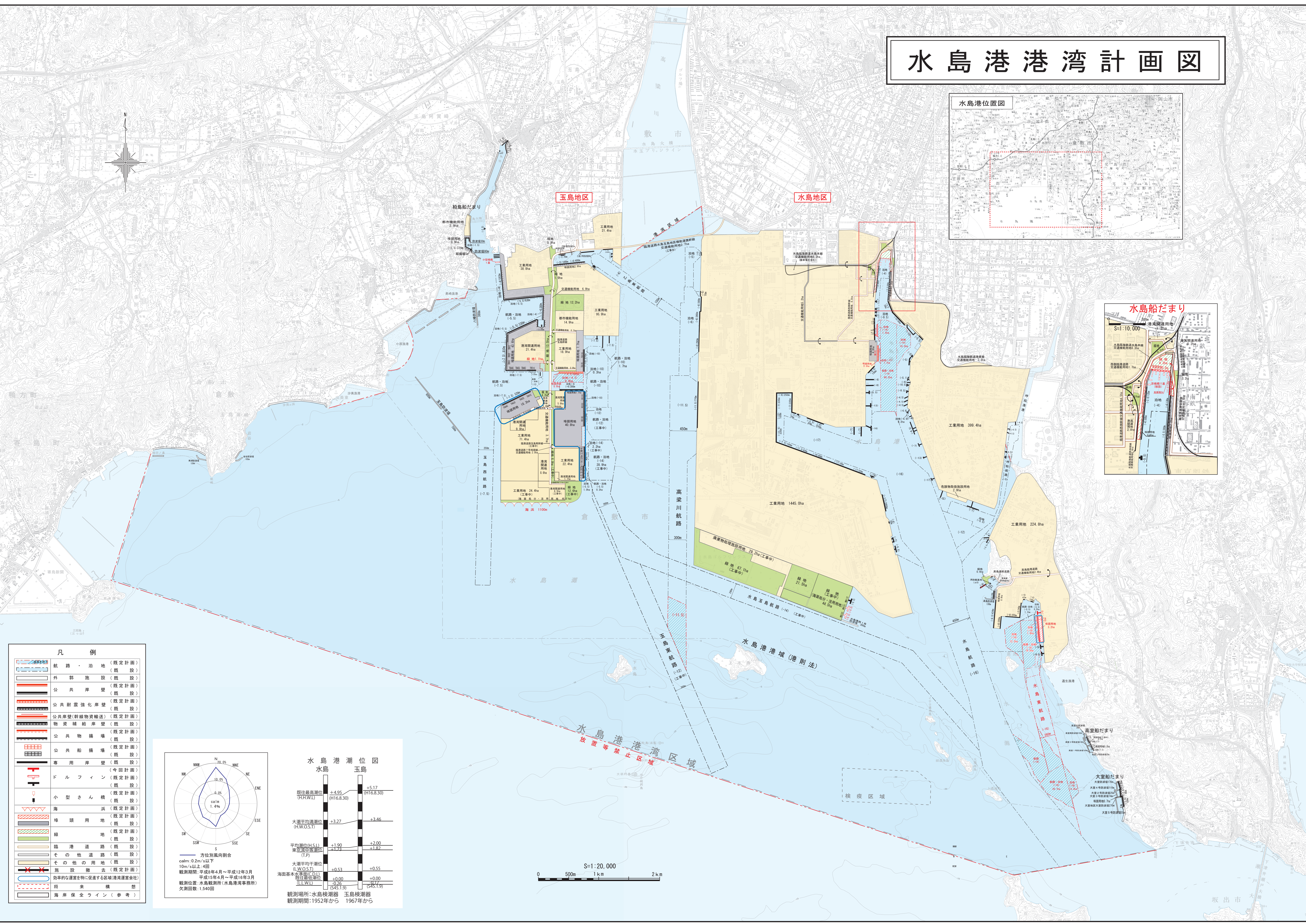
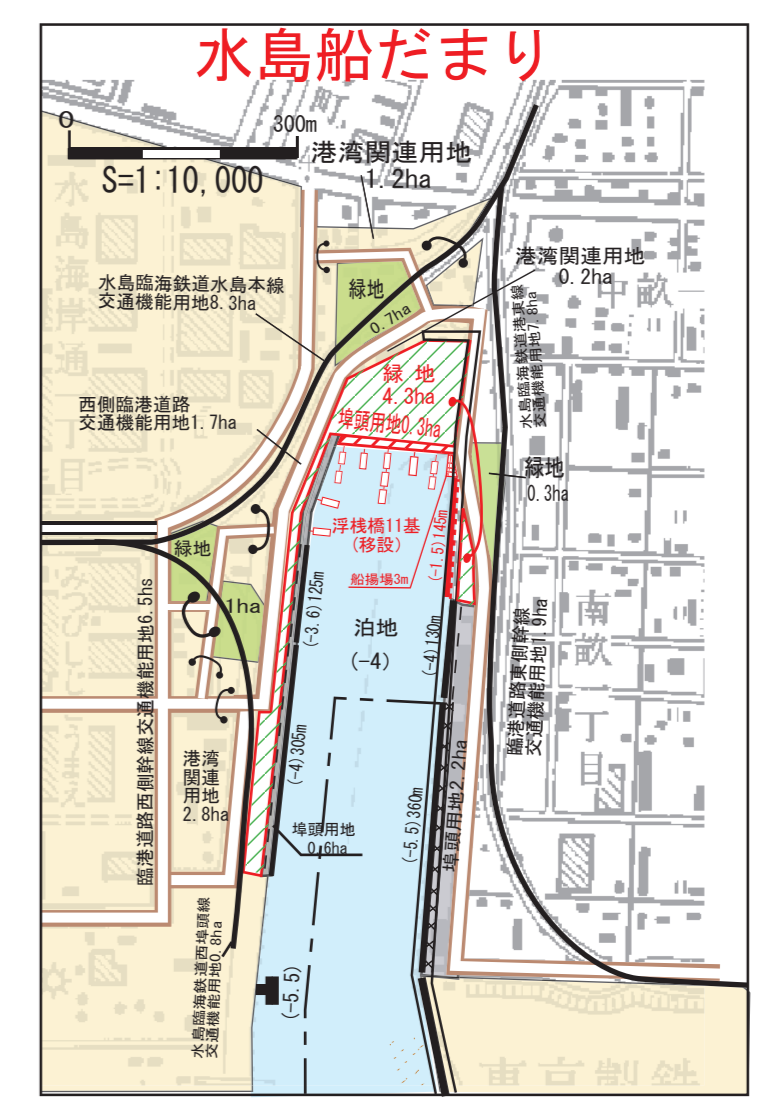
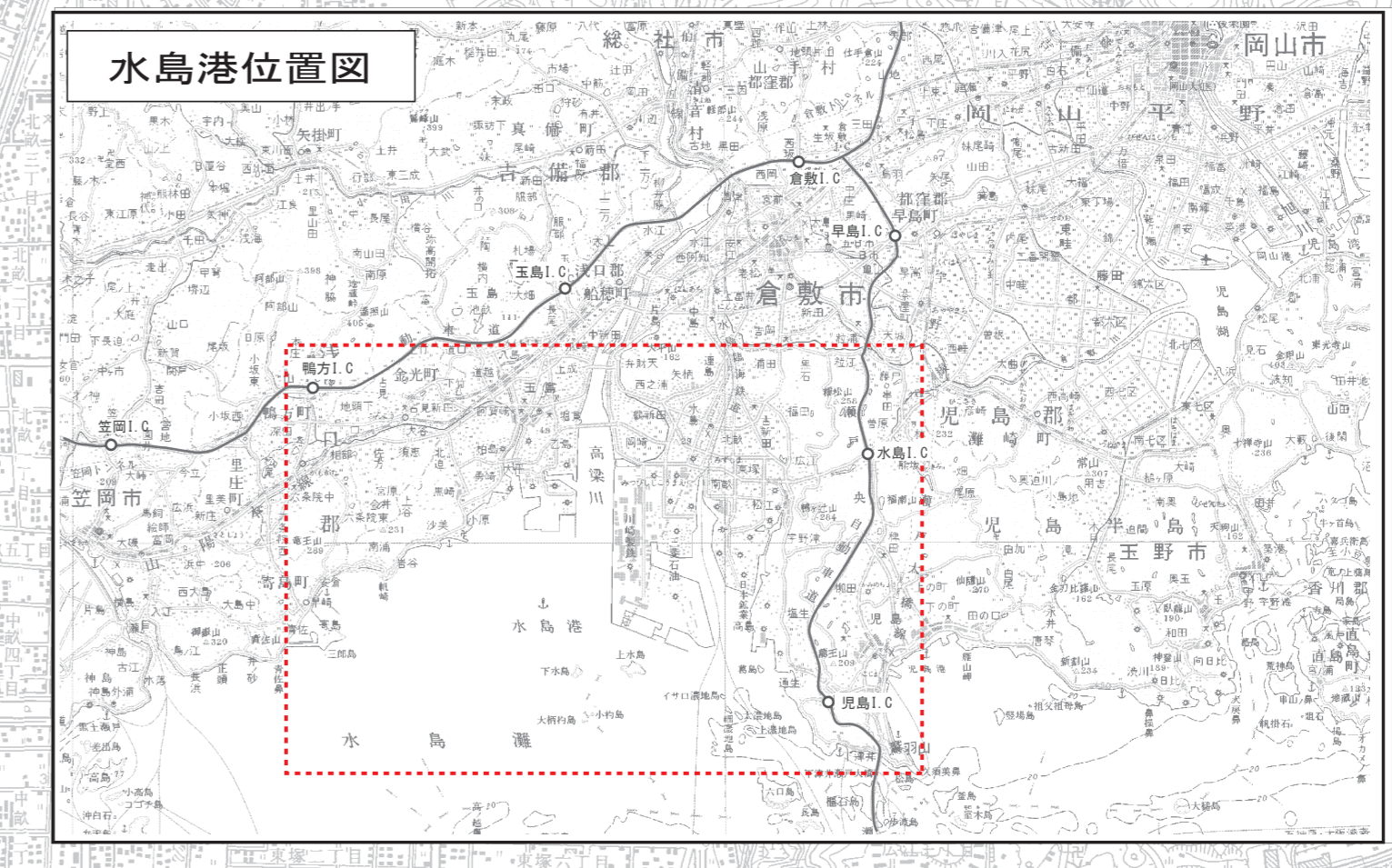
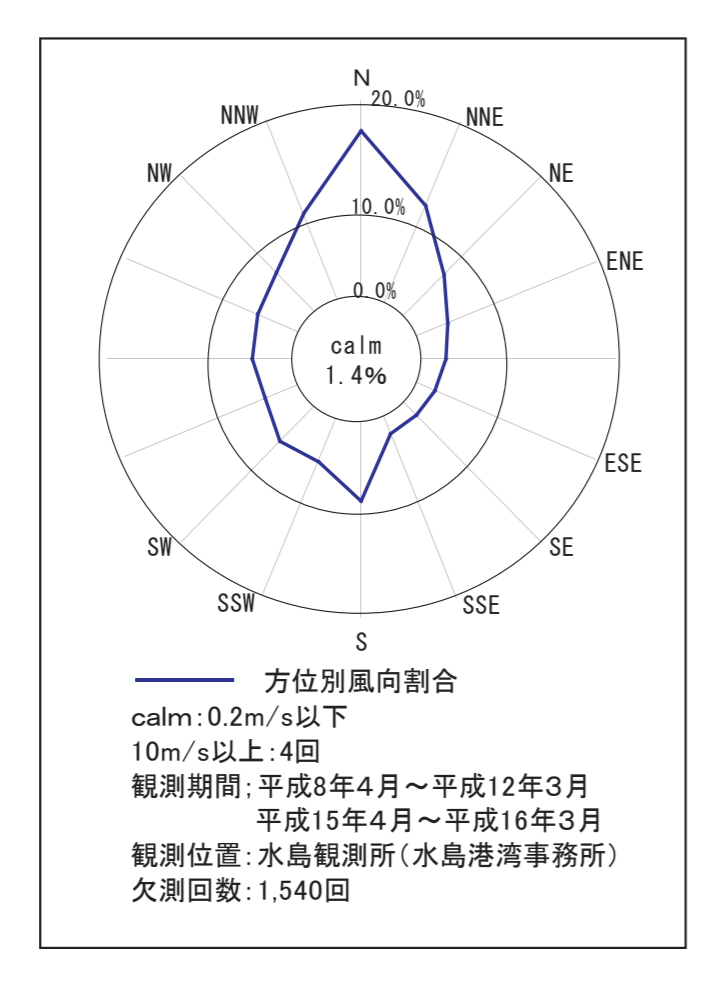


水島港港湾計画図



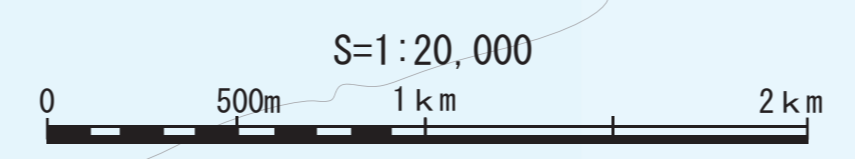
- 凡 例
- 航路・泊地 (既定計画)
 - 外郭施設 (既定計画)
 - 公共岸壁 (既定計画)
 - 公共耐震強化岸壁 (既定計画)
 - 公共岸壁(幹線物資輸送) (既定計画)
 - 物資補給岸壁 (既定計画)
 - 公共物揚場 (既定計画)
 - 公共船揚場 (既定計画)
 - 専用岸壁 (既定計画)
 - ドルフィン (既定計画)
 - 小型さん橋 (既定計画)
 - 海浜 (既定計画)
 - 埠頭用地 (既定計画)
 - 緑地 (既定計画)
 - 陸港道路 (既定計画)
 - その他の道路 (既定計画)
 - その他の用地 (既定計画)
 - 施設撤去 (既定計画)
 - 効率的な運営を特に促進する区域(港湾運営会社)
 - 柵
 - 柵構想
 - 海岸安全ライン(参考)



水島港湖位図
水島 玉島

既往最高潮位 (H.H.W.L.)	+4.95 (H16.8.30)	+5.17 (H16.8.30)
大潮平均満潮位 (H.W.O.S.T.)	+3.27	+3.46
平均潮位 (H.S.L.) (T.P.)	+1.90	+2.00
東京湾平均潮位 (T.P.)	+1.73	+1.82
大潮平均干潮位 (L.L.W.O.S.T.)	-0.53	+0.55
海面基本水準 (C.D.L.)	-0.00	+0.00
既往最低潮位 (L.L.W.L.)	-0.09	+0.00
海面基本水準 (C.D.L.)	+0.00	+0.00
観測回数	1,540回	1,541回

観測場所: 水島検潮器 玉島検潮器
観測期間: 1952年から 1967年から



坂出市