

岡山県の森林資源

(令和2年3月31日現在)

令和3年3月

岡山県農林水産部林政課

目 次

利用上の注意	-----	1
岡山県の森林資源の概要	-----	3
・ 森林の現況	-----	3
・ 民有林の推移	-----	5
・ 民有林の齢級別人工林森林資源構成表	-----	6
・ 森林計画区別齢級別人工林森林資源構成表	-----	6
・ 市町村別林野率	-----	7
・ 市町村別人工林率	-----	8
表－1 岡山県の森林面積表	-----	9
表－2 市町村別森林面積表	-----	10
表－3 市町村別人工林・天然林面積表	-----	12
表－4 所有形態別森林資源表	-----	14
表－5 地域森林計画対象民有林齢級別森林資源構成表	-----	15
表－6 市町村別地域森林計画対象民有林森林資源構成表	-----	21

1 目 的

森林行政の推進に資するため、岡山県の森林資源の現況（令和2年3月31日現在）を地域森林計画樹立資料等により取りまとめた。

2 調査資料

- ・ 民有林に関する数値：令和2年における旭川地域森林計画、吉井川地域森林計画及び高梁川下流地域森林計画の変更に伴い得られた基礎資料を使用した。
- ・ 林野庁の所管する国有林に関する数値：「国有林の地域別の森林計画書」より
- ・ 林野庁以外の省庁が所管する国有林に関する数値：「2015年農林業センサス」より
- ・ 市町村別の総面積：「令和2年全国都道府県市区町村別面積調1月1日時点」より
- ・ 地域森林計画対象民有林の面積は、平成28年3月31日現在の岡山県の森林資源の現況までは点格子板を使用したアナログ作業で算出していたが、平成29年3月31日現在の岡山県の森林資源の現況からはGIS計測技術を活用してデジタル作業で算出している。
- ・ また、民有林の天然マツ林については平成20年度から平成27年度まで、人工マツ林については平成30年度に、空中写真判読を主体にした「マツ林資源量調査」を実施し、樹種、林齢等を修正した内容を反映している。

調査年度	調査済み市町村	反映時点
H20	備前市、瀬戸内市、赤磐市、和気町	「岡山県の森林資源」H22年3月
H21	岡山市（旧岡山市）、玉野市、吉備中央町	「岡山県の森林資源」H23年3月
H22	岡山市（旧岡山市以外）、倉敷市、早島町	「岡山県の森林資源」H24年3月
H23	総社市、浅口市	「岡山県の森林資源」H25年3月
H25	笠岡市、井原市、里庄町、矢掛町、高梁市（旧備中町、旧川上町）	「岡山県の森林資源」H27年3月
H26	高梁市（旧高梁市、旧成羽町、旧有漢町） 新見市、久米南町、美咲町（旧旭町、旧柵原町）	「岡山県の森林資源」H28年3月
H27	津山市、鏡野町、美咲町（旧中央町）、真庭市、新庄村、美作市、勝央町、奈義町、西粟倉村	「岡山県の森林資源」H29年3月
H30	全市町村	「岡山県の森林資源」R2年3月

3 岡山県の森林面積の変遷

発行年月	地域森林計画対象森林			備考
	総面積	人工林	天然林	
平成14年3月	445,335	172,258	258,825	
平成15年3月	445,394	172,407	258,732	
平成16年3月	445,436	172,577	258,607	
平成17年3月	446,021	172,959	258,838	
平成18年3月	445,877	173,091	258,627	
平成19年3月	445,728	173,347	258,214	
平成20年3月	445,741	173,212	258,023	
平成21年3月	445,746	173,317	257,946	
平成22年3月	445,739	173,832	257,273	H20天然マツ林資源量調査結果反映
平成23年3月	445,793	175,187	255,837	H21天然マツ林資源量調査結果反映
平成24年3月	445,836	175,677	255,199	H22天然マツ林資源量調査結果反映
平成25年3月	445,765	175,835	254,950	H23天然マツ林資源量調査結果反映
平成26年3月	445,746	175,848	254,674	
平成27年3月	445,738	176,918	253,235	H25天然マツ林資源量調査結果反映
平成28年3月	445,694	178,440	251,511	H26天然マツ林資源量調査結果反映
平成29年3月	445,364	180,647	248,743	H27天然マツ林資源量調査結果反映
平成30年3月	447,912	181,347	249,646	面積計算方法の変更
平成31年3月	447,727	181,293	249,530	
令和2年3月	447,533	168,439	261,729	H30人工マツ林資源量調査結果反映
令和3年3月	447,108	168,253	261,281	

（注）マツ林資源量調査結果の反映や面積計算方法の変更の影響が大きい年もある。

4 市町村別の人工林及び天然林面積の増減

(単位：ha)

計画区	市町村	地域森林計画対象森林					
		人工林			天然林		
		令和2年3月	令和3年3月	増減(▲)	令和2年3月	令和3年3月	増減(▲)
高梁川下流	倉敷市	306	306	0	8,521	8,520	▲1
	総社市	1,313	1,313	0	11,433	11,432	▲1
	早島町	4	4	0	60	60	0
	笠岡市	233	233	0	4,495	4,492	▲2
	井原市	2,500	2,502	2	12,573	12,569	▲4
	浅口市	96	96	0	2,620	2,618	▲1
	里庄町	13	13	0	356	356	0
	矢掛町	768	768	0	4,781	4,774	▲6
	高梁市	9,275	9,288	12	31,489	31,449	▲40
	新見市	31,741	31,721	▲20	26,025	25,967	▲57
小計	46,249	46,243	▲6	102,354	102,237	▲117	
旭川	岡山市	4,492	4,492	0	25,946	25,938	▲7
	玉野市	410	410	0	4,814	4,814	0
	吉備中央町	4,540	4,541	0	12,997	12,982	▲15
	久米南町	1,698	1,682	▲15	3,200	3,184	▲16
	真庭市	33,824	33,816	▲8	23,124	23,099	▲24
	新庄村	3,043	3,036	▲6	2,361	2,361	0
	小計	48,007	47,978	▲29	72,442	72,378	▲64
	合計	168,439	168,253	▲185	261,729	261,281	▲448
吉井川	瀬戸内市	392	392	0	4,467	4,466	▲1
	備前市	2,298	2,316	17	16,396	16,376	▲19
	赤磐市	2,003	2,006	2	10,073	10,067	▲6
	和気町	732	731	▲1	8,644	8,635	▲8
	津山市	19,485	19,455	▲30	10,718	10,701	▲17
	鏡野町	21,701	21,633	▲67	8,439	8,413	▲25
	美咲町	5,557	5,562	5	9,004	8,987	▲16
	美作市	14,254	14,220	▲34	16,592	16,449	▲142
	勝央町	1,165	1,137	▲27	1,078	1,049	▲29
	奈義町	2,095	2,092	▲3	764	764	0
	西粟倉村	4,501	4,489	▲12	760	759	0
小計	74,183	74,032	▲150	86,933	86,666	▲266	

(注1) 四捨五入のため計が合わない場合がある。

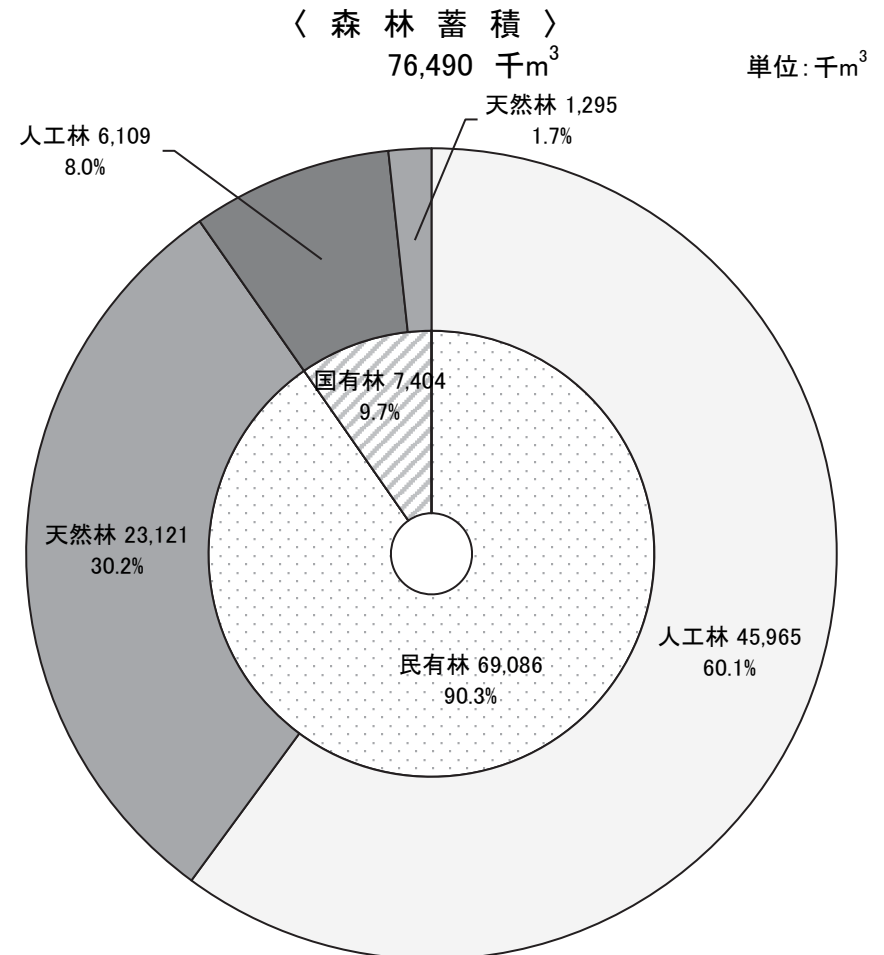
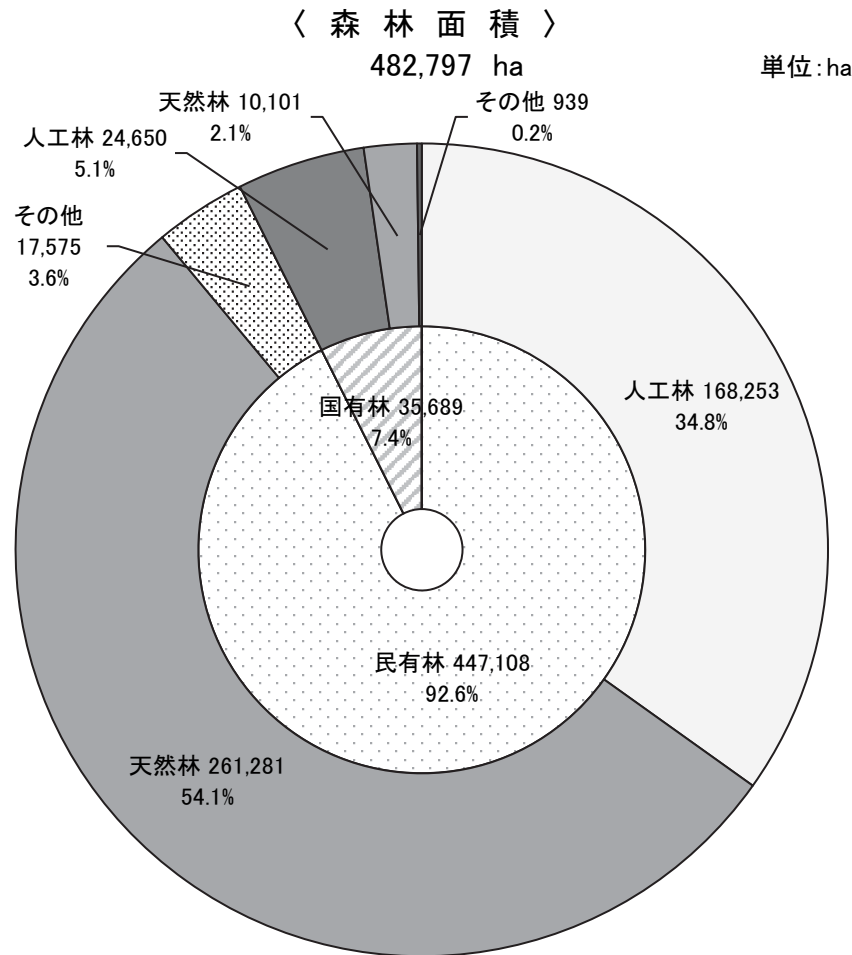
(注2) 年月は、発行年月を示す。

5 主な用語の定義

- (1) 森林 森林法第2条第1項に規定する森林をいう。
- (2) 立木地 無立木地、竹林以外の森林をいう。
- (3) 無立木地 一時的に林木の生立していない林分及び樹冠疎密度が3/10未満の林分をいう。
- (4) 竹林 森林簿上の区分における竹林をいう。
- (5) クヌギ アベマキを含む。
- (6) 人工林 植栽または人工播種により成立した林分で目的樹種歩合が50%以上占めるものをいう。ただし次のものは天然林として取り扱う。
 - ア 人工植栽されたクヌギ林等で伐採後萌芽更新された二次林
 - イ アカマツ林等で伐採後、地かき、一部植栽を行った人工補正林
 - ウ 人工造林後、気象条件、自然立地要因等の理由により目的とする樹種の生育状態が悪く、人工林として取り扱うことが不適当な林分
- (7) 天然林 人工林以外の立木地をいう。
- (8) 更新困難地 湿地、風衝地等で林木の更新が著しく困難な森林をいう。
- (9) 林野庁所管 国有林野法第2条第1項及び第2項に規定する国有林野及び(旧)公有林
 国有林 野等官行造林法第1条の規定に基づく造林地をいう。
- (10) その他省庁 国家行政組織法第3条に定める行政機関(林野庁を除く)の所管する国有
 所管国有林 林野をいう。
- (11) 民有林 国有林以外の森林をいう。
- (12) 公有林 県、市町村及び財産区が保有する森林をいう。
- (13) 地域森林計画 森林法第5条に基づく地域森林計画の対象とする民有林をいう。
 対象森林
- (14) 地域森林計画 地域森林計画対象森林以外の森林をいう。
 対象外森林
- (15) 齢級 1年生から5年生までを1齢級、6年生から10年生までを2齢級、以下
 順次5年ごとに括約区分する。101年生以上については一括21齢級で計
 上した。(ただしマツ林資源量調査を実施した箇所は表-5の下注に留意する
 こと。)

岡山県の森林資源の概要

〔森林の現況〕

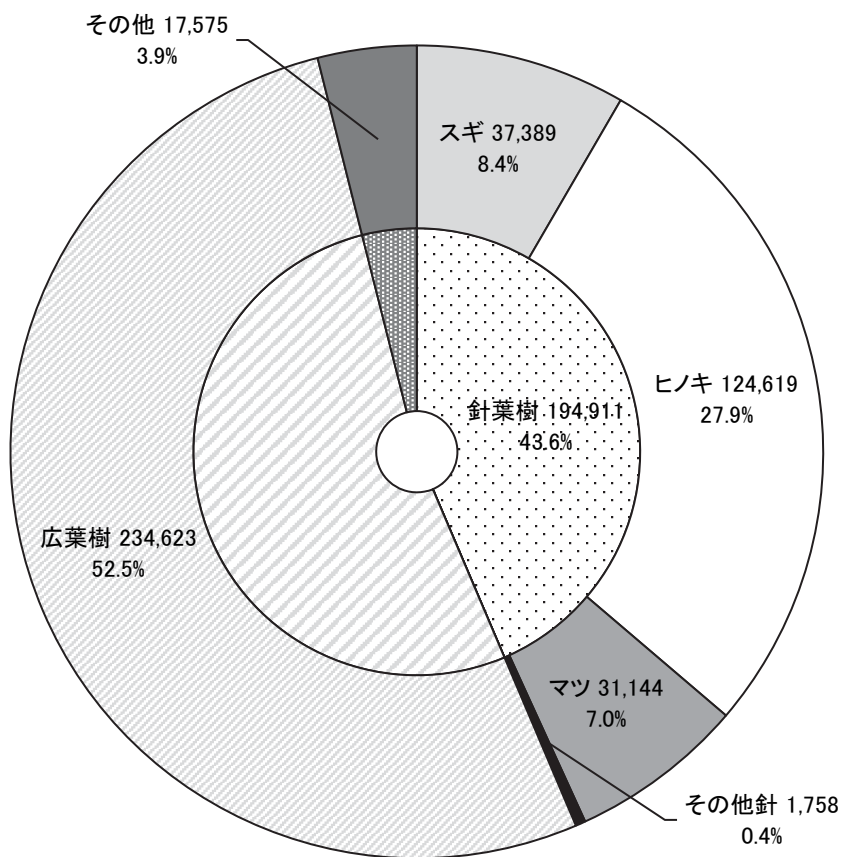


(注) 地域森林計画対象森林及び国有林の地域別の森林計画対象森林のみ。
四捨五入のため計が合わない場合がある。

〈 民有林面積 〉

447,108 ha

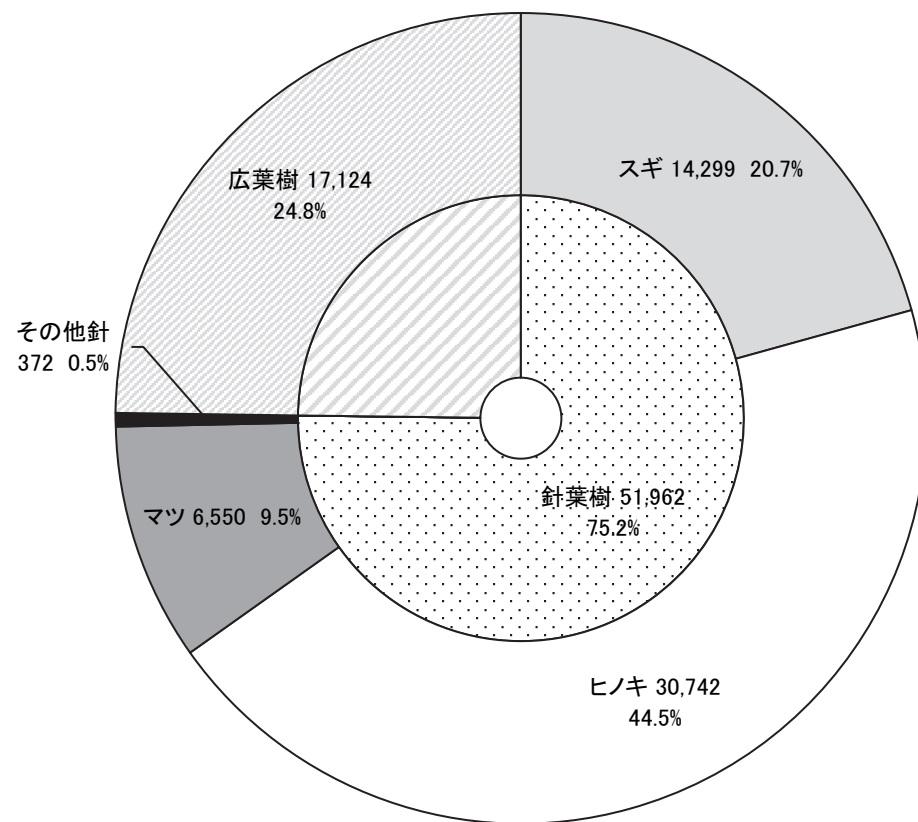
単位: ha



〈 民有林蓄積 〉

69,086 千m³

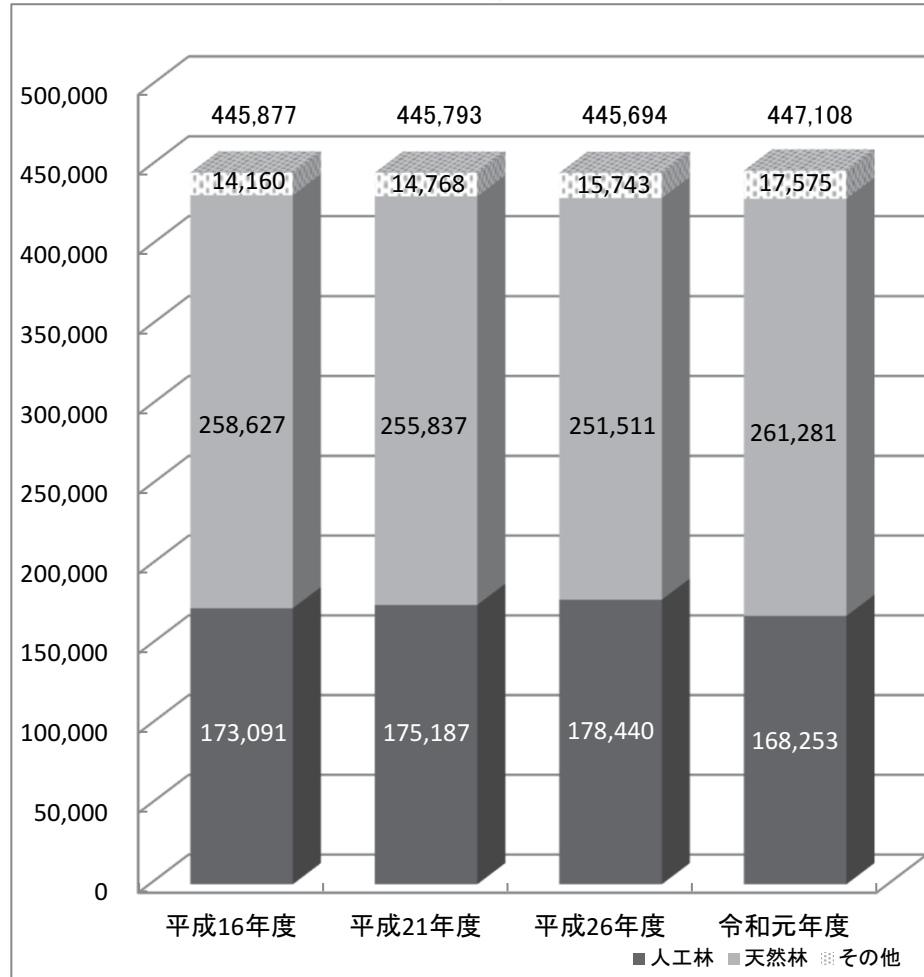
単位: 千m³



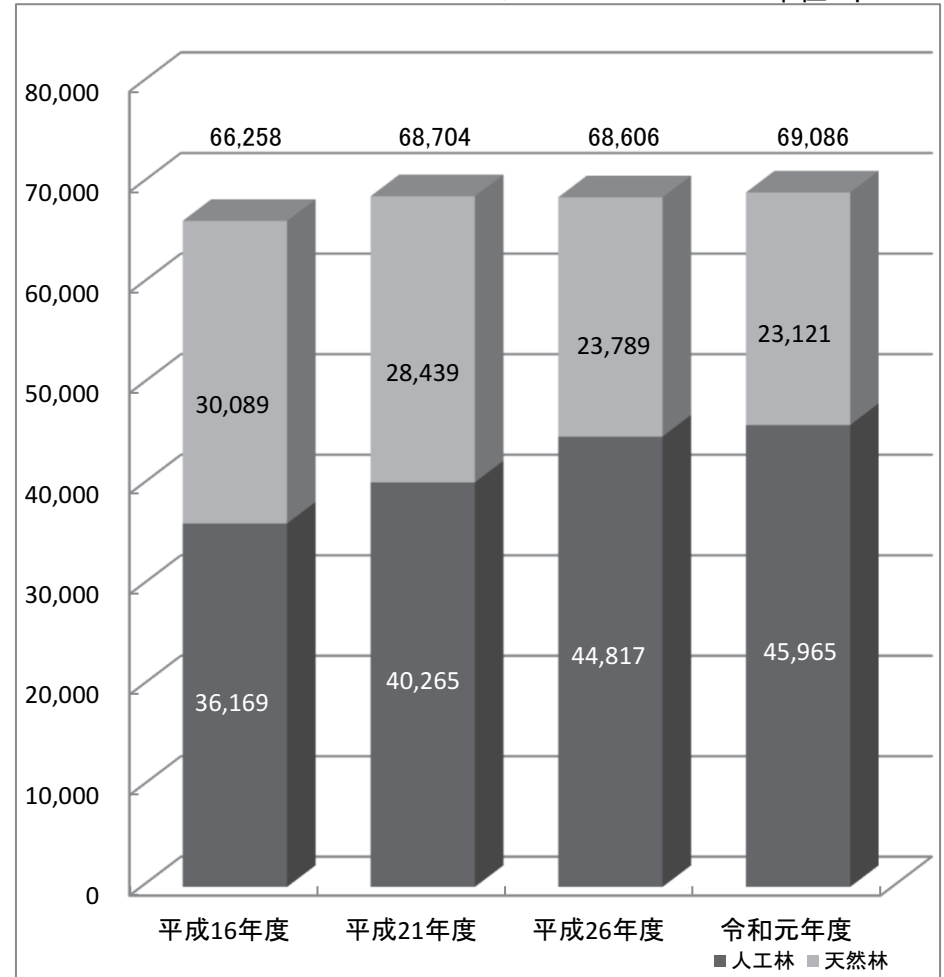
(注) 地域森林計画対象森林のみ。
四捨五入のため計が合わない場合がある。

〔民有林の推移〕

〈面積〉 単位:ha

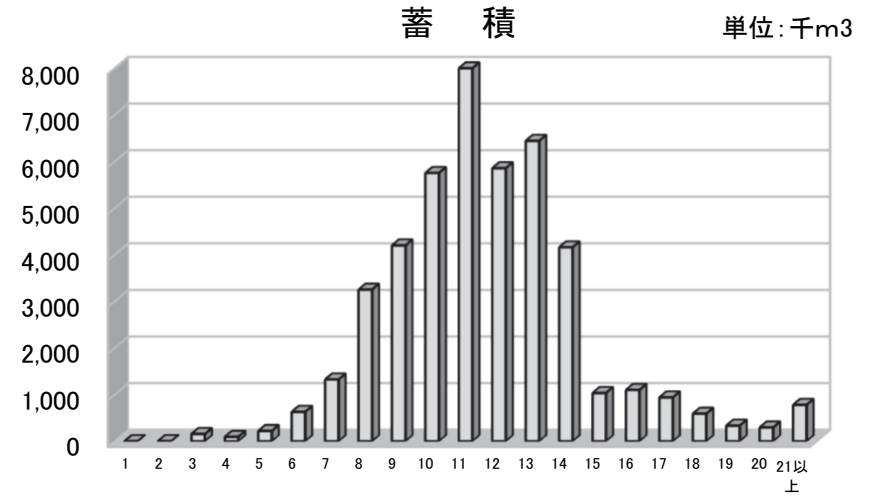
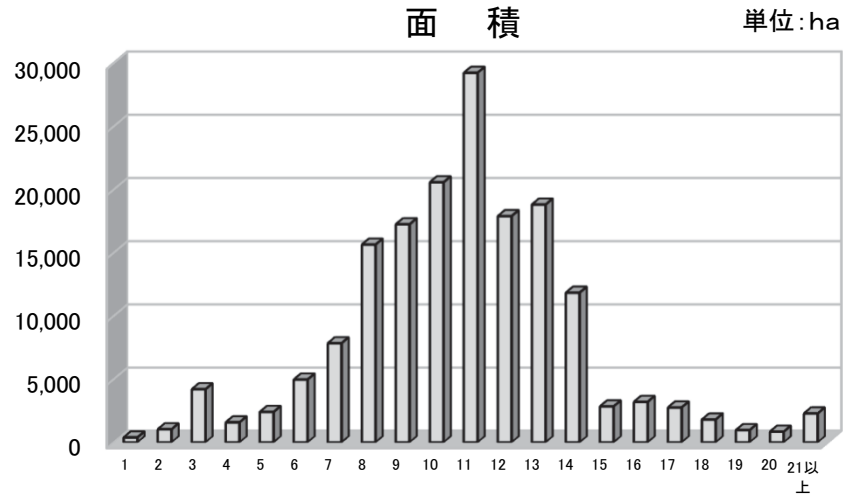


〈蓄積〉 単位:千m³

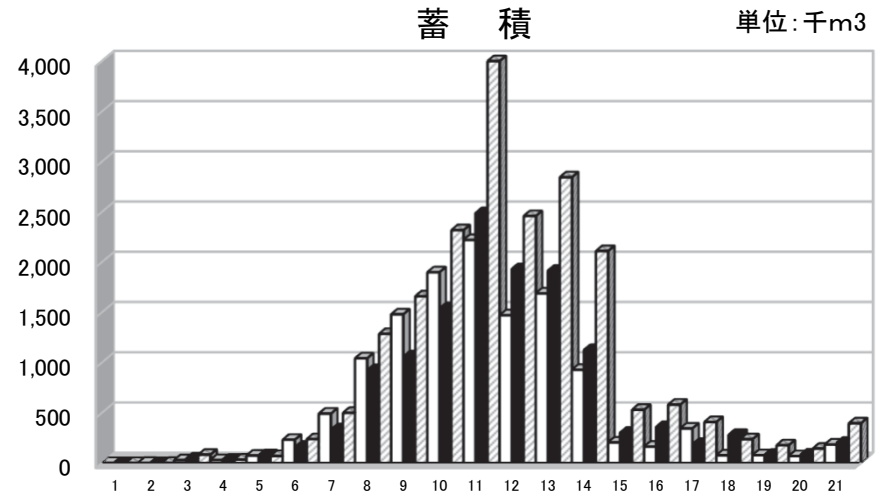
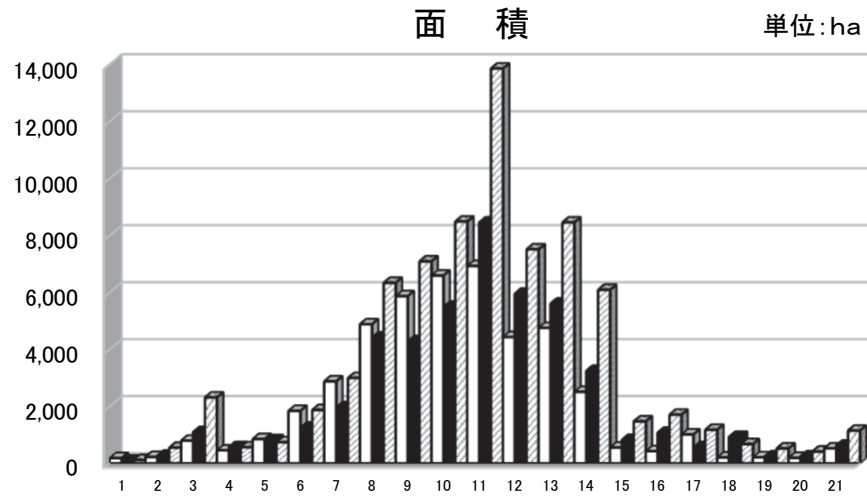


(注) 地域森林計画対象森林のみ。
四捨五入のため計が合わない場合がある。

〔民有林の齢級別人工林森林資源構成表〕



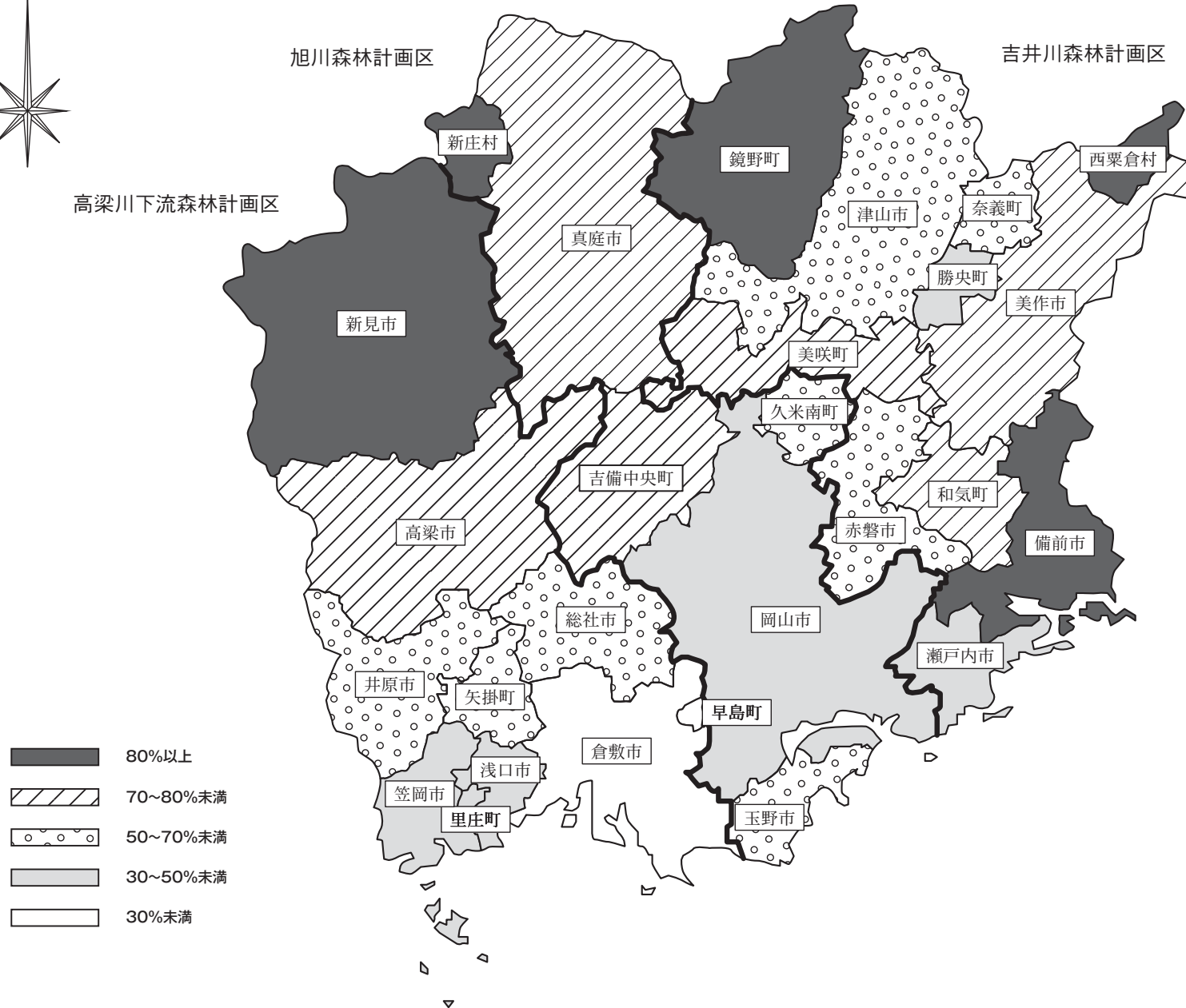
〔森林計画区別齢級別人工林森林資源構成表〕



(注) 地域森林計画対象森林のみ。

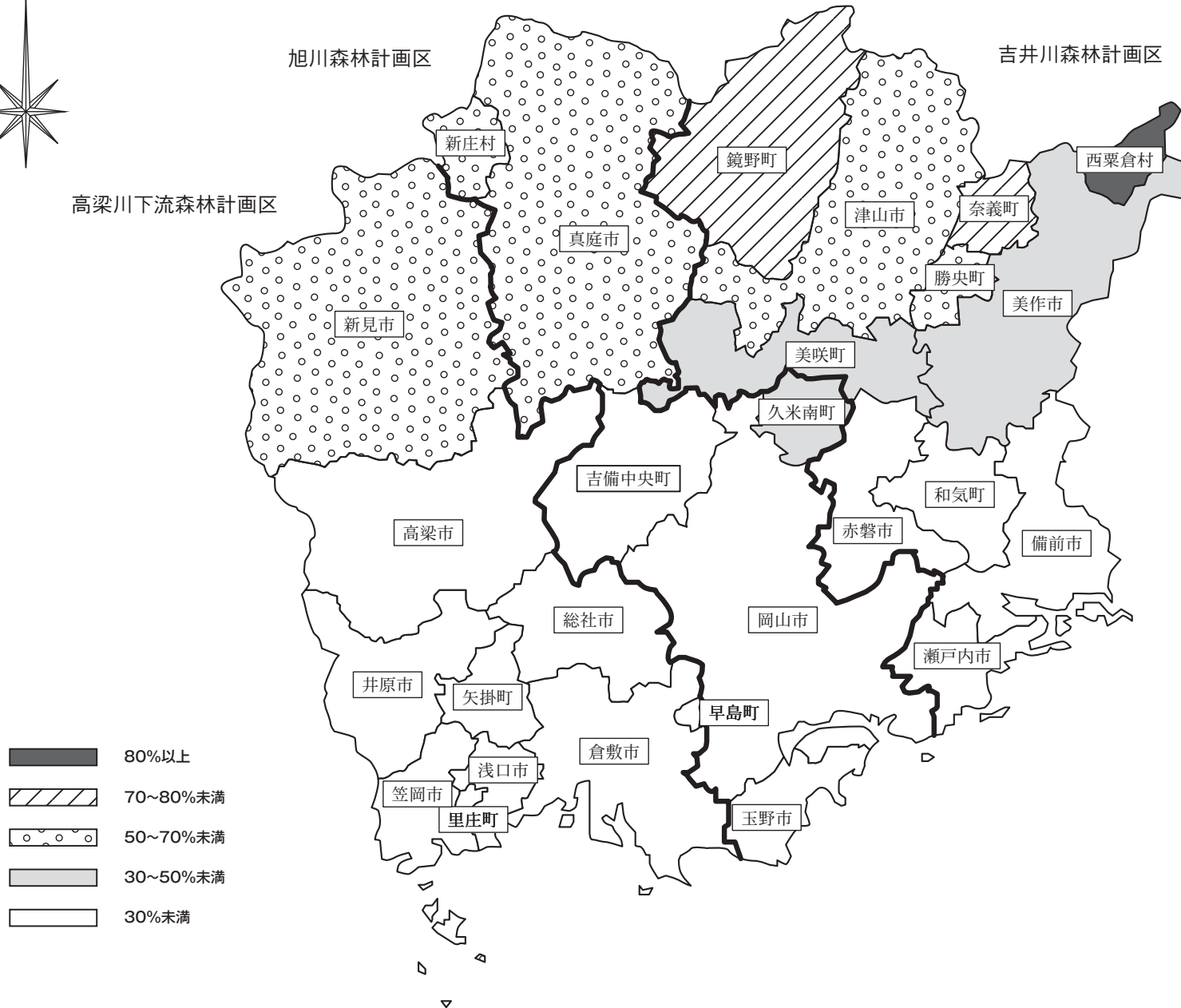
□ 高梁川下流 ■ 旭川 ▨ 吉井川

市町村別林野率



市町村別林野率(%)		
上位10市町村		
順位	市町村	林野率
1	西粟倉村	92.6%
2	新庄村	90.2%
3	鏡野町	86.5%
4	新見市	86.0%
5	備前市	81.6%
6	真庭市	79.5%
7	高梁市	78.3%
8	美作市	76.6%
9	和気町	75.8%
10	吉備中央町	71.5%

市町村別人工林率



順位	市町村	人工林率
1	西粟倉村	83.6%
2	奈義町	70.6%
3	鏡野町	70.1%
4	津山市	64.1%
5	真庭市	58.3%
6	新見市	57.5%
7	新庄村	54.9%
8	勝央町	50.2%
9	美作市	46.3%
10	美咲町	37.6%

表-1 岡山県の森林面積表

単位 面積:ha

区 分		面 積	備 考
国 有 林	林野庁所管のもの	35,689	地域別の森林計画対象森林 35,689
	その他省庁所管のもの	1,684	
	計	37,373	
民 有 林	公 有 林	県	林政課所管のもの 5,173 他所管のもの 1,741
		市 町 村	35,276
		財 産 区	12,003
		計	54,193
	私 有 林	392,915	
	計	447,718	地域森林計画対象森林 447,108 地域森林計画対象外森林 610
	合 計	485,091	

(注) 四捨五入のため計が合わない場合がある。

表一2 市町村別森林面積表

単位 面積:ha

計画区	県民局	市町村	総面積	森 林 面 積							
				総 数		国 有 林			民 有 林		
				面積	林野率 (%)	計	林野庁所管	その他省庁	計	森林計画対象森林	森林計画対象外森林
高梁川下流	(倉敷)	倉敷市	35,563	9,909	27.9	85	85		9,825	9,644	180
		総社市	21,190	13,327	62.9	43	42	1	13,284	13,274	10
		早島町	762	92	12.0				92	75	17
		計	57,515	23,327		127	126	1	23,200	22,993	207
	(井笠)	笠岡市	13,624	5,161	37.9	54	52	2	5,107	5,041	65
		井原市	24,354	15,866	65.1				15,866	15,823	43
		浅口市	6,646	2,939	44.2	67	65	2	2,872	2,833	39
		里庄町	1,223	384	31.4				384	383	0
		矢掛町	9,062	5,801	64.0	76	76		5,725	5,717	8
		計	54,909	30,150		198	194	4	29,953	29,799	154
	(高梁)	高梁市	54,699	42,833	⑦ 78.3	1,067	1,067		41,766	41,745	21
		計	54,699	42,833		1,067	1,067		41,766	41,745	21
	(新見)	新見市	79,329	68,256	④ 86.0	9,113	9,113		59,142	59,129	14
		計	79,329	68,256		9,113	9,113		59,143	59,129	14
	計画区計	246,452	164,566	66.8	10,505	10,500	5	154,061	153,665	396	
旭川	(岡山)	岡山市 a)	78,995	34,869	44.1	2,519	2,355	164	32,350	32,303	47
		玉野市 a,b)	10,358	5,838	56.4				5,838	5,837	1
		吉備中央町	26,878	19,223	⑩ 71.5	1,248	1,248		17,975	17,948	26
		計 b,c)	116,936	59,930		3,768	3,604	164	56,163	56,088	75
	(津山)	久米南町	7,865	5,201	66.1	91	91		5,110	5,110	
		計	7,865	5,201		91	91		5,110	5,110	
		真庭市	82,853	65,834	⑥ 79.5	6,957	6,607	350	58,876	58,862	14
		新庄村	6,711	6,051	② 90.2	331	331		5,720	5,720	
		計	89,564	71,885		7,289	6,939	350	64,596	64,582	14
		計画区計 b,c)	214,365	137,016	63.9	11,147	10,633	514	125,869	125,780	89
吉井川	(岡山)	瀬戸内市	12,546	5,454	43.5	314	105	209	5,140	5,135	5
		計	12,546	5,454		314	105	209	5,140	5,135	5
	(東備)	備前市	25,814	21,066	⑤ 81.6	2,032	2,031	1	19,035	19,026	8
		赤磐市	20,936	13,173	62.9	503	503		12,670	12,647	23
		和気町	14,421	10,936	⑨ 75.8	1,335	1,334	1	9,601	9,594	7
		計	61,171	45,175		3,870	3,868	2	41,305	41,267	38

計 画 区	県 民 局		市 町 村	総 面 積	森 林 面 積							
					総 数		国 有 林			民 有 林		
					面 積	林野率 (%)	計	林野庁所管	その他省庁	計	森林計画 対象森林	森林計画 対象外森林
吉 井 川	美 作	(津山)	津山市	50,633	35,388	69.9	3,851	3,641	210	31,537	31,491	46
			鏡野町	41,968	36,284	③ 86.5	4,435	4,435		31,849	31,846	4
			美咲町	23,217	16,262	70.0	795	773	22	15,467	15,464	3
			計	115,818	87,934		9,081	8,849	232	78,853	78,801	52
	(勝英)	美作市	42,929	32,887	⑧ 76.6	1,101	1,101		31,786	31,768	18	
		勝央町	5,405	2,264	41.9				2,264	2,263	1	
		奈義町	6,952	4,426	63.7	1,356	634	722	3,070	3,060	10	
		西栗倉村	5,797	5,368	① 92.6				5,368	5,368		
	計	61,083	44,945		2,456	1,734	722	42,488	42,459	29		
	計画区計	250,618	183,508	73.2	15,721	14,556	1,165	167,787	167,663	124		
県 計			b,c)	711,435	485,091	68.2	37,373	35,689	1,684	447,718	447,108	610
備前県民局計			b,c)	190,653	110,559	58.0	7,951	7,576	375	102,608	102,490	118
岡山地域			b,c)	129,482	65,385	50.5	4,082	3,709	373	61,303	61,223	80
東備地域				61,171	45,175	73.9	3,870	3,868	2	41,305	41,267	38
備中県民局計				246,452	164,566	66.8	10,505	10,500	5	154,061	153,665	396
倉敷地域				57,515	23,327	40.6	127	126	1	23,200	22,993	207
井笠地域				54,909	30,150	54.9	198	194	4	29,953	29,799	154
高梁地域				54,699	42,833	78.3	1,067	1,067		41,766	41,745	21
新見地域				79,329	68,256	86.0	9,113	9,113		59,143	59,129	14
美作県民局計				274,330	209,965	76.5	18,917	17,613	1,304	191,048	190,953	95
津山地域				123,683	93,135	75.3	9,172	8,940	232	83,963	83,911	52
真庭地域				89,564	71,885	80.3	7,289	6,939	350	64,596	64,582	14
勝英地域				61,083	44,945	73.6	2,456	1,734	722	42,488	42,459	29
県 計 (再 計)			b,c)	711,435	485,091	68.2	37,373	35,689	1,684	447,718	447,108	610

- (注) 1. 林野率①～⑩の番号は、市町村別に林野率の高い順に付した番号である。
 2. 四捨五入のため計が合わない場合がある。
 3. 総面積は、「令和2年全国都道府県市区町村別面積調(1月1日時点)」(国土交通省国土地理院)による。
 面積の境界未定に関する注意
 a 児島湖(705ha)は、水面が境界未定のため、岡山市及び玉野市の面積に含まない。
 b 岡山県玉野市と香川県香川郡直島町の境界未定のため推定。
 c 児島湖(705ha)を含む。

表-3 市町村別人工林・天然林面積表

単位 面積:ha 人工林率:%

計画区	県民局		市町村	総数					国有林					民有林				
				総数	人工林	天然林	その他	人工林率	総数	人工林	天然林	その他	人工林率	総数	人工林	天然林	その他	人工林率
高梁川下流	(倉敷)	倉敷市	9,729	306	8,601	822	3.1	85		81	3		9,644	306	8,520	819	3.2	
		総社市	13,316	1,313	11,473	529	9.9	42		41	0		13,274	1,313	11,432	529	9.9	
		早島町	75	4	60	10	6.0						75	4	60	10	6.0	
		計	23,119	1,623	20,135	1,361		126		123	4		22,993	1,623	20,012	1,358		
	(井笠)	笠岡市	5,094	233	4,545	316	4.6	52		52	0		5,041	233	4,492	316	4.6	
		井原市	15,823	2,502	12,569	752	15.8						15,823	2,502	12,569	752	15.8	
		浅口市	2,899	96	2,683	120	3.3	65		65	1		2,833	96	2,618	119	3.4	
		里庄町	383	13	356	15	3.3						383	13	356	15	3.3	
		矢掛町	5,793	768	4,850	176	13.3	76		76	0		5,717	768	4,774	176	13.4	
		計	29,992	3,612	25,001	1,379		194		192	1		29,799	3,612	24,809	1,378		
	(高梁)	高梁市	42,812	9,924	31,826	1,062	23.2	1,067	637	377	53	59.7	41,745	9,288	31,449	1,009	22.2	
		計	42,812	9,924	31,826	1,062		1,067	637	377	53		41,745	9,288	31,449	1,009		
		(新見)	新見市	68,242	39,208	27,308	1,726	⑥ 57.5	9,113	7,487	1,341	284	82.2	59,129	31,721	25,967	1,441	53.6
		計	68,242	39,208	27,308	1,726		9,113	7,487	1,341	284		59,129	31,721	25,967	1,441		
計画区計			164,165	54,367	104,270	5,528	33.1	10,500	8,124	2,033	342	77.4	153,665	46,243	102,237	5,185	30.1	
旭川	(岡山)	岡山市	34,658	5,536	27,196	1,926	16.0	2,355	1,043	1,258	54	44.3	32,303	4,492	25,938	1,872	13.9	
		玉野市	5,837	410	4,814	613	7.0						5,837	410	4,814	613	7.0	
		吉備中央町	19,196	5,425	13,300	472	28.3	1,248	884	319	46	70.8	17,948	4,541	12,982	425	25.3	
		計	59,691	11,371	45,310	3,011		3,604	1,927	1,576	100		56,088	9,443	43,733	2,911		
	(美作)	(津山)	久米南町	5,201	1,736	3,221	244	33.4	91	54	37	0	59.1	5,110	1,682	3,184	244	32.9
			計	5,201	1,736	3,221	244		91	54	37	0		5,110	1,682	3,184	244	
		(真庭)	真庭市	65,469	38,184	25,157	2,128	⑤ 58.3	6,607	4,369	2,058	181	66.1	58,862	33,816	23,099	1,947	57.4
			新庄村	6,051	3,324	2,395	333	⑦ 54.9	331	287	34	10	86.6	5,720	3,036	2,361	323	53.1
			計	71,521	41,508	27,552	2,461		6,939	4,656	2,092	191		64,582	36,852	25,460	2,270	
		計画区計			136,413	54,614	76,083	5,716	40.0	10,633	6,637	3,705	291	62.4	125,780	47,978	72,378	5,425
吉井川	(岡山)	瀬戸内市	5,240	437	4,525	278	8.3	105	45	60	1	42.5	5,135	392	4,466	277	7.6	
		計	5,240	437	4,525	278		105	45	60	1		5,135	392	4,466	277		
		備前市	21,057	2,700	17,985	372	12.8	2,031	384	1,608	38	18.9	19,026	2,316	16,376	334	12.2	
		赤磐市	13,149	2,137	10,428	584	16.3	503	132	361	10	26.2	12,647	2,006	10,067	574	15.9	
	(東備)	和気町	10,929	1,130	9,542	256	10.3	1,334	400	907	28	30.0	9,594	731	8,635	228	7.6	
		計	45,135	5,968	37,955	1,212		3,868	916	2,876	76		41,267	5,053	35,078	1,137		

計画区	県民局		市町村	総数					国有林					民有林					
				総数	人工林	天然林	その他	人工林率	総数	人工林	天然林	その他	人工林率	総数	人工林	天然林	その他	人工林率	
吉井川	美作	(津山)	津山市	35,132	22,532	11,208	1,392	④	64.1	3,641	3,078	507	56	84.5	31,491	19,455	10,701	1,336	61.8
			鏡野町	36,280	25,441	8,943	1,896	③	70.1	4,435	3,808	530	97	85.9	31,846	21,633	8,413	1,799	67.9
			美咲町	16,238	6,099	9,193	945	⑩	37.6	773	537	206	30	69.5	15,464	5,562	8,987	915	36.0
		計	87,650	54,073	29,344	4,233			8,849	7,423	1,243	183		78,801	46,650	28,101	4,050		
		(勝英)	美作市	32,869	15,211	16,538	1,119	⑨	46.3	1,101	992	89	20	90.1	31,768	14,220	16,449	1,099	44.8
			勝央町	2,263	1,137	1,049	77	⑧	50.2						2,263	1,137	1,049	77	50.2
	奈義町		3,694	2,606	858	230	②	70.6	634	514	94	25	81.1	3,060	2,092	764	204	68.4	
	西粟倉村	5,368	4,489	759	120	①	83.6						5,368	4,489	759	120	83.6		
	計	44,194	23,443	19,204	1,547			1,734	1,506	183	45		42,459	21,937	19,021	1,501			
	計画区計	182,219	83,921	91,028	7,270		46.1	14,556	9,889	4,362	305	67.9	167,663	74,032	86,666	6,965	44.2		
県計				482,797	192,903	271,381	18,513		40.0	35,689	24,650	10,101	939	69.1	447,108	168,253	261,281	17,575	37.6
備前	県民局計			110,066	17,776	87,790	4,501		16.1	7,576	2,887	4,512	177	76.8	102,490	14,888	83,277	4,325	14.5
	岡山地域			64,932	11,808	49,835	3,289		18.2	3,709	1,972	1,636	101	53.2	61,223	9,836	48,199	3,188	16.1
	東備地域			45,135	5,968	37,955	1,212		13.2	3,868	916	2,876	76	23.7	41,267	5,053	35,078	1,137	12.2
備中	県民局計			164,165	54,367	104,270	5,528		33.1	10,500	8,124	2,033	342	77.4	153,665	46,243	102,237	5,185	30.1
	倉敷地域			23,119	1,623	20,135	1,361		7.0	126		123	4		22,993	1,623	20,012	1,358	7.1
	井笠地域			29,992	3,612	25,001	1,379		12.0	194		192	1		29,799	3,612	24,809	1,378	12.1
	高梁地域			42,812	9,924	31,826	1,062		23.2	1,067	637	377	53	59.7	41,745	9,288	31,449	1,009	22.2
美作	県民局計			208,566	120,760	79,322	8,485		57.9	17,613	13,638	3,555	420	77.4	190,953	107,121	75,767	8,065	56.1
	津山地域			92,851	55,809	32,565	4,477		60.1	8,940	7,476	1,280	183	83.6	83,911	48,332	31,285	4,294	57.6
	真庭地域			71,521	41,508	27,552	2,461		58.0	6,939	4,656	2,092	191	67.1	64,582	36,852	25,460	2,270	57.1
	勝英地域			44,194	23,443	19,204	1,547		53.0	1,734	1,506	183	45	86.8	42,459	21,937	19,021	1,501	51.7
県計(再計)				482,797	192,903	271,381	18,513		40.0	35,689	24,650	10,101	939	69.1	447,108	168,253	261,281	17,575	37.6

- (注)
1. 人工林率①～⑩の番号は、市町村別に人工林率の高い順に付した番号である。
 2. 四捨五入のため計が合わない場合がある。
 3. その他には、竹林、伐採跡地、未立木地及び更新困難地を含み、国有林においては林地以外の土地を含む。
 4. 国有林の地域別の森林計画対象森林及び地域森林計画対象森林のみ。

表－4 所有形態別森林資源表

単位 面積:ha 材積:千m3

区 分		総 数	立 木 地									その他		
			総 数			人 工 林			天 然 林					
			総 数	針葉樹	広葉樹	総 数	針葉樹	広葉樹	総 数	針葉樹	広葉樹			
国 有 林		面積	35,689	34,750	25,521	9,229	24,650	22,323	2,327	10,101	3,198	6,902	939	
		材積	7,404	7,404	6,283	1,121	6,109	5,833	276	1,295	450	846	—	
民 有 林	公 有 林	都道府県	面積	6,914	6,528	5,091	1,438	4,888	4,845	42	1,641	245	1,395	386
			材積	1,651	1,651	1,540	111	1,492	1,489	3	159	51	108	—
		市町村	面積	35,276	33,454	17,066	16,388	14,986	14,612	374	18,468	2,454	16,014	1,822
			材積	6,032	6,032	4,825	1,207	4,389	4,371	18	1,643	454	1,189	—
		財産区	面積	12,003	11,527	4,624	6,903	3,264	3,164	100	8,263	1,460	6,803	476
			材積	1,577	1,577	1,116	461	808	803	5	769	313	456	—
	小 計		面積	54,193	51,509	26,781	24,728	23,137	22,621	516	28,373	4,160	24,213	2,684
			材積	9,260	9,260	7,481	1,779	6,689	6,663	26	2,571	818	1,754	—
	私 有 林	公 社 有 林	面積	25,381	24,912	23,158	1,755	23,082	23,055	27	1,830	102	1,728	469
			材積	5,594	5,594	5,471	123	5,446	5,445	1	148	26	122	—
		機 構 有 林	面積	6,624	6,595	5,684	911	5,747	5,663	84	848	21	827	29
			材積	1,380	1,380	1,317	63	1,314	1,311	3	66	6	60	—
		会 社 有 林	面積	22,749	21,670	8,624	13,046	6,747	6,555	192	14,923	2,069	12,854	1,078
			材積	3,317	3,317	2,412	905	2,040	2,032	8	1,277	380	897	—
		そ の 他	面積	37,050	35,427	14,281	21,146	11,026	10,684	342	24,401	3,597	20,804	1,623
			材積	5,044	5,044	3,563	1,482	2,918	2,902	16	2,126	661	1,465	—
		個 人 有 林	面積	301,112	289,420	116,383	173,037	98,514	96,421	2,093	190,906	19,963	170,943	11,692
			材積	44,491	44,491	31,719	12,772	27,559	27,460	99	16,933	4,260	12,673	—
小 計		面積	392,915	378,024	168,130	209,894	145,116	142,378	2,738	232,908	25,752	207,156	14,891	
		材積	59,826	59,826	44,481	15,345	39,277	39,149	127	20,550	5,332	15,218	—	
民 有 林 計		面積	447,108	429,534	194,911	234,623	168,253	164,999	3,254	261,281	29,912	231,369	17,575	
		材積	69,086	69,086	51,962	17,124	45,965	45,812	153	23,121	6,150	16,971	—	
総 数		面積	482,797	464,284	220,432	243,852	192,903	187,322	5,581	271,381	33,110	238,271	18,513	
		材積	76,490	76,490	58,245	18,246	52,074	51,645	429	24,416	6,599	17,817	—	

- (注) 1. 国有林については国有林の地域別の森林計画対象森林のみ、民有林については地域森林計画対象森林のみを示す。
 2. 立木地以外のその他には、竹林、伐採跡地、未立木地及び更新困難地を含み、国有林においては林地以外の土地を含む。
 3. 四捨五入のため計は合わない場合がある。

表-5 地域森林計画対象民有林齢級別森林資源構成表

単位 面積:ha 材積:m3

区分	総数			1 齢 級			2 齢 級			3 齢 級		
	面積	材積	成長量	面積	材積	成長量	面積	材積	成長量	面積	材積	成長量
人工林	スギ	37,225.82	14,234,309	124,570	28.41		17.95			136.21	6,843	1,333
	ヒノキ	124,618.98	30,741,546	490,509	327.28		869.28			2,718.28	103,272	19,237
	マツ	3,119.30	830,311	8,291	5.78		12.55					
	他針	34.81	6,300	134			1.97			1.00	41	6
	人針計	164,998.91	45,812,465	623,505	361.47		901.75			2,855.49	110,156	20,577
	その他広	2,834.47	124,648	4,958	21.51		115.16	69	69	1,126.52	33,088	2,859
	クヌギ	419.78	28,312	1,132	1.69		9.86	14	14	211.12	10,173	809
	人広計	3,254.25	152,960	6,090	23.20		125.02	83	83	1,337.64	43,261	3,669
	人工林計	168,253.16	45,965,425	629,595	384.67		1,026.77	83	83	4,193.13	153,417	24,245
天然林	スギ	163.55	64,733	166								
	ヒノキ											
	マツ	28,024.89	5,719,271	76,539			2.48			8.41	263	67
	他針	1,723.58	365,632	4,055						0.36	10	1
	天針計	29,912.02	6,149,637	80,759			2.48			8.77	273	68
	その他広	227,738.23	16,597,624	59,432	24.56		142.05	2,049	345	218.78	5,970	606
	クヌギ	3,630.30	373,569	812	0.05					1.46	76	6
	天広計	231,368.53	16,971,194	60,245	24.61		142.05	2,049	345	220.24	6,045	612
	天然林計	261,280.55	23,120,831	141,004	24.61		144.53	2,049	345	229.01	6,319	681
計	スギ	37,389.37	14,299,042	124,736	28.41		17.95			136.21	6,843	1,333
	ヒノキ	124,618.98	30,741,546	490,509	327.28		869.28			2,718.28	103,272	19,237
	マツ	31,144.19	6,549,582	84,830	5.78		15.03			8.41	263	67
	他針	1,758.39	371,932	4,189			1.97			1.36	51	7
	針葉樹計	194,910.93	51,962,102	704,264	361.47		904.23			2,864.26	110,430	20,645
	その他広	230,572.70	16,722,272	64,390	46.07		257.21	2,119	414	1,345.30	39,057	3,466
	クヌギ	4,050.08	401,882	1,945	1.74		9.86	14	14	212.58	10,249	815
	広葉樹計	234,622.78	17,124,154	66,335	47.81		267.07	2,132	428	1,557.88	49,306	4,281
立木地計	429,533.71	69,086,255	770,598	409.28		1,171.30	2,132	428	4,422.14	159,736	24,926	
竹林	5,795.60											
伐跡	1,629.70											
未立木地	9,858.82											
更新困難地	290.53											
合計	447,108.36											

(注)マツ林資源量調査を実施した箇所については、林齢が1年生から9年生までを5年生、10年生から32年生までを25年生、33年生から62年生までを50年生、63年生から99年生までを75年生、100年生以上を100年生に括約して計上している。

単位 面積:ha 材積:m3

区分	4 齢 級			5 齢 級			6 齢 級			7 齢 級			
	面積	材積	成長量	面積	材積	成長量	面積	材積	成長量	面積	材積	成長量	
人工林	スギ	59.28	5,086	500	71.42	9,503	705	250.81	41,254	2,207	434.53	95,143	4,133
	ヒノキ	1,212.69	73,936	7,242	2,043.26	195,043	14,272	4,352.67	565,290	32,901	7,150.53	1,211,634	52,182
	マツ				0.09	11	1	98.53	7,049	399	0.06	3	0
	他針	0.14	6	1				0.24	33	2	8.50	1,127	51
	針葉樹計	1,272.11	79,028	7,743	2,114.77	204,557	14,978	4,702.25	613,626	35,509	7,593.62	1,307,908	56,366
	その他広	272.46	11,295	701	272.11	13,176	439	243.19	12,899	383	178.05	10,516	200
	クヌギ	33.82	2,005	107	7.71	529	17	16.84	1,408	30	61.81	5,984	94
	人工林計	1,578.39	92,327	8,551	2,394.59	218,262	15,435	4,962.28	627,933	35,922	7,833.48	1,324,407	56,660
天然林	スギ						0.08	15	1	0.23	46	2	
	ヒノキ												
	マツ	319.19	7,889	724				7.26	1,042	52	124.91	15,090	659
	他針	25.04	1,198	116	0.30	30	2	5.23	470	30	5.95	854	35
	針葉樹計	344.23	9,087	840	0.30	30	2	12.57	1,527	83	131.09	15,989	696
	その他広	185.27	6,142	400	161.77	7,894	295	1,680.82	86,282	2,393	2,840.72	169,508	3,196
	クヌギ				0.04	2	0	6.45	519	12	50.05	4,358	69
	天然林計	529.50	15,229	1,240	162.11	7,926	297	1,699.84	88,328	2,488	3,021.86	189,856	3,961
計	スギ	59.28	5,086	500	71.42	9,503	705	250.89	41,269	2,208	434.76	95,189	4,135
	ヒノキ	1,212.69	73,936	7,242	2,043.26	195,043	14,272	4,352.67	565,290	32,901	7,150.53	1,211,634	52,182
	マツ	319.19	7,889	724	0.09	11	1	105.79	8,090	451	124.97	15,093	659
	他針	25.18	1,204	117	0.30	30	2	5.47	503	32	14.45	1,981	86
	針葉樹計	1,616.34	88,115	8,583	2,115.07	204,587	14,980	4,714.82	615,152	35,592	7,724.71	1,323,897	57,062
	その他広	457.73	17,436	1,101	433.88	21,070	734	1,924.01	99,181	2,776	3,018.77	180,024	3,395
	クヌギ	33.82	2,005	107	7.75	531	18	23.29	1,927	42	111.86	10,342	163
	広葉樹計	491.55	19,441	1,208	441.63	21,601	752	1,947.30	101,108	2,818	3,130.63	190,366	3,559
立木地計	2,107.89	107,556	9,791	2,556.70	226,188	15,732	6,662.12	716,261	38,409	10,855.34	1,514,263	60,621	

単位 面積:ha 材積:m3

区分	8 齢 級			9 齢 級			10 齢 級			11 齢 級			
	面積	材積	成長量	面積	材積	成長量	面積	材積	成長量	面積	材積	成長量	
人工林	スギ	994.51	271,152	8,677	1,249.29	387,907	9,161	2,975.00	1,038,840	17,235	7,095.11	2,628,913	31,352
	ヒノキ	14,445.67	2,964,066	97,114	15,904.43	3,804,411	84,936	17,550.34	4,711,726	73,686	19,640.82	5,535,371	57,018
	マツ	0.36	84	3	2.41	538	11	4.20	1,255	21	2,414.12	647,546	7,181
	他針	7.01	1,007	38	0.63	123	3				7.77	1,832	17
	針葉樹計	15,447.55	3,236,309	105,832	17,156.76	4,192,978	94,110	20,529.54	5,751,822	90,942	29,157.82	8,813,661	95,568
	その他広	149.64	10,055	141	74.00	4,806	48	38.61	2,740	11	70.50	4,961	14
	クヌギ	36.76	3,831	45	10.11	1,087	9	1.93	232	2	3.21	359	2
	人工林計	15,633.95	3,250,195	106,017	17,240.87	4,198,872	94,167	20,570.08	5,754,794	90,955	29,231.53	8,818,981	95,584
天然林	スギ	0.58	71	2	0.15	48	1	0.65	128	2	1.21	467	5
	ヒノキ												
	マツ	11,470.00	1,249,533	46,992	66.81	5,903	147	26.11	3,511	75	1,058.48	274,854	2,795
	他針	432.86	67,213	2,643	6.17	1,097	33	31.28	6,881	151	47.27	11,515	136
	針葉樹計	11,903.44	1,316,818	49,638	73.13	7,048	181	58.04	10,520	228	1,106.96	286,836	2,936
	その他広	19,186.97	1,170,492	18,627	4,929.13	341,550	2,970	9,636.44	692,739	3,355	31,176.96	2,193,044	7,731
	クヌギ	57.62	5,627	66	54.06	5,312	44	82.05	8,190	43	180.09	18,416	70
	天然林計	19,244.59	1,176,119	18,694	4,983.19	346,863	3,014	9,718.49	700,929	3,398	31,357.05	2,211,460	7,802
計	スギ	995.09	271,223	8,679	1,249.44	387,955	9,162	2,975.65	1,038,968	17,238	7,096.32	2,629,380	31,357
	ヒノキ	14,445.67	2,964,066	97,114	15,904.43	3,804,411	84,936	17,550.34	4,711,726	73,686	19,640.82	5,535,371	57,018
	マツ	11,470.36	1,249,618	46,995	69.22	6,440	158	30.31	4,766	96	3,472.60	922,399	9,976
	他針	439.87	68,220	2,681	6.80	1,221	36	31.28	6,881	151	55.04	13,347	153
	針葉樹計	27,350.99	4,553,126	155,469	17,229.89	4,200,027	94,292	20,587.58	5,762,342	91,170	30,264.78	9,100,497	98,505
	その他広	19,336.61	1,180,547	18,768	5,003.13	346,356	3,017	9,675.05	695,479	3,366	31,247.46	2,198,005	7,745
	クヌギ	94.38	9,459	111	64.17	6,400	53	83.98	8,422	44	183.30	18,775	72
	広葉樹計	19,430.99	1,190,005	18,879	5,067.30	352,756	3,071	9,759.03	703,901	3,410	31,430.76	2,216,780	7,817
立木地計	46,781.98	5,743,132	174,349	22,297.19	4,552,783	97,362	30,346.61	6,466,243	94,580	61,695.54	11,317,277	106,322	

単位 面積:ha 材積:m3

区分	12 齢 級			13 齢 級			14 齢 級			15 齢 級			
	面積	材積	成長量	面積	材積	成長量	面積	材積	成長量	面積	材積	成長量	
人工林	スギ	6,204.45	2,447,082	20,051	6,977.44	2,848,609	15,348	4,910.47	2,044,321	6,860	1,413.22	596,462	1,689
	ヒノキ	11,511.69	3,374,327	23,905	11,597.15	3,540,953	16,404	6,668.49	2,055,405	5,725	1,379.31	429,716	968
	マツ	100.23	28,792	200	147.68	47,630	216	173.54	53,077	135	16.72	4,595	7
	他針	4.83	1,293	13	0.50	128	1						
	針葉樹計	17,821.20	5,851,493	44,169	18,722.77	6,437,320	31,969	11,752.50	4,152,803	12,720	2,809.25	1,030,773	2,663
	その他広	68.84	5,383	11	78.03	5,939	9	71.94	5,281	7	22.45	1,844	3
	クヌギ	1.04	106	0	5.88	637	1	9.38	1,003	2	4.64	478	1
	人工林計	17,891.08	5,856,983	44,181	18,806.68	6,443,896	31,979	11,833.82	4,159,086	12,729	2,836.34	1,033,094	2,667
天然林	スギ	0.42	157	1	3.32	1,212	6	1.97	932	3	0.02	8	0
	ヒノキ												
	マツ	5,023.14	1,437,385	14,579	104.34	19,533	173	115.49	24,731	164	108.37	19,381	75
	他針	491.83	115,238	664	2.98	812	5	3.17	952	3	0.64	155	0
	針葉樹計	5,515.39	1,552,779	15,244	110.64	21,557	184	120.63	26,615	170	109.03	19,544	75
	その他広	39,285.46	2,882,456	6,630	26,139.37	2,014,042	2,717	25,761.37	1,968,552	3,224	15,616.57	1,212,660	1,993
	クヌギ	461.35	47,763	116	893.30	93,117	120	758.02	79,584	113	605.96	63,250	85
	天然林計	39,746.81	2,930,219	6,745	27,032.67	2,107,159	2,837	26,519.39	2,048,136	3,336	16,222.53	1,275,910	2,078
計	スギ	6,204.87	2,447,239	20,053	6,980.76	2,849,821	15,354	4,912.44	2,045,253	6,863	1,413.24	596,470	1,689
	ヒノキ	11,511.69	3,374,327	23,905	11,597.15	3,540,953	16,404	6,668.49	2,055,405	5,725	1,379.31	429,716	968
	マツ	5,123.37	1,466,176	14,779	252.02	67,163	389	289.03	77,808	299	125.09	23,976	82
	他針	496.66	116,530	677	3.48	940	6	3.17	952	3	0.64	155	0
	針葉樹計	23,336.59	7,404,272	59,413	18,833.41	6,458,877	32,153	11,873.13	4,179,418	12,890	2,918.28	1,050,317	2,738
	その他広	39,354.30	2,887,839	6,641	26,217.40	2,019,982	2,726	25,833.31	1,973,833	3,231	15,639.02	1,214,504	1,996
	クヌギ	462.39	47,869	116	899.18	93,753	121	767.40	80,586	114	610.60	63,728	86
	広葉樹計	39,816.69	2,935,708	6,757	27,116.58	2,113,735	2,847	26,600.71	2,054,419	3,345	16,249.62	1,278,232	2,082
立木地計	63,153.28	10,339,980	66,170	45,949.99	8,572,612	35,000	38,473.84	6,233,837	16,235	19,167.90	2,328,549	4,821	

単位 面積:ha 材積:m3

区分	16 齢 級			17 齢 級			18 齢 級			19 齢 級			
	面積	材積	成長量	面積	材積	成長量	面積	材積	成長量	面積	材積	成長量	
人工林	スギ	1,183.93	498,772	1,399	1,001.52	413,388	1,249	461.08	191,771	549	376.19	153,293	461
	ヒノキ	1,905.98	575,567	1,236	1,717.09	516,440	1,146	1,323.24	393,454	943	580.42	177,922	433
	マツ	89.34	22,977	74	24.22	8,412	20	11.33	3,420	11	8.18	2,400	7
	他針												
	人針計	3,179.25	1,097,316	2,708	2,742.83	938,240	2,415	1,795.65	588,645	1,502	964.79	333,615	901
	その他広	15.10	1,332	2	9.40	775	1	3.15	204	0	0.22	18	0
	クヌギ	2.68	324	0	0.73	77	0	0.41	50	0	0.04	3	
	人工林計	3,197.03	1,098,972	2,710	2,752.96	939,091	2,416	1,799.21	588,899	1,503	965.05	333,636	901
天然林	スギ				0.82	364	1				0.29	112	0
	ヒノキ												
	マツ	592.86	171,404	488	4,260.06	1,351,726	3,545	3,704.74	885,704	5,317	39.97	8,148	24
	他針	20.49	5,322	8	503.64	118,650	152	24.15	6,635	30	0.78	230	0
	天針計	613.35	176,726	496	4,764.52	1,470,741	3,697	3,728.89	892,339	5,347	41.04	8,490	25
	その他広	13,560.26	1,038,208	1,463	22,388.86	1,689,591	1,905	8,134.90	608,360	1,021	1,201.30	98,270	164
	クヌギ	315.86	31,491	41	115.91	11,089	18	31.38	3,175	5	9.68	926	2
	天然林計	14,489.47	1,246,424	2,000	27,269.29	3,171,421	5,620	11,895.17	1,503,874	6,373	1,252.02	107,686	191
計	スギ	1,183.93	498,772	1,399	1,002.34	413,752	1,251	461.08	191,771	549	376.48	153,404	462
	ヒノキ	1,905.98	575,567	1,236	1,717.09	516,440	1,146	1,323.24	393,454	943	580.42	177,922	433
	マツ	682.20	194,381	562	4,284.28	1,360,139	3,564	3,716.07	889,124	5,328	48.15	10,548	31
	他針	20.49	5,322	8	503.64	118,650	152	24.15	6,635	30	0.78	230	0
	針葉樹計	3,792.60	1,274,042	3,205	7,507.35	2,408,980	6,112	5,524.54	1,480,984	6,849	1,005.83	342,105	926
	その他広	13,575.36	1,039,540	1,465	22,398.26	1,690,366	1,906	8,138.05	608,563	1,022	1,201.52	98,288	164
	クヌギ	318.54	31,815	41	116.64	11,166	18	31.79	3,225	5	9.72	929	2
	広葉樹計	13,893.90	1,071,354	1,506	22,514.90	1,701,532	1,924	8,169.84	611,788	1,027	1,211.24	99,217	166
立木地計	17,686.50	2,345,396	4,711	30,022.25	4,110,512	8,036	13,694.38	2,092,773	7,876	2,217.07	441,322	1,092	

単位 面積:ha 材積:m3

区分	20 齡 級			21 齡 級 以 上			
	面 積	材 積	成 長 量	面 積	材 積	成 長 量	
人 工 林	スギ	353.90	144,489	430	1,031.10	411,482	1,229
	ヒノキ	482.94	148,329	333	1,237.42	364,685	828
	マツ	1.15	310	1	8.81	2,212	6
	他 針	0.24	67	0	1.98	642	3
	人 針 計	838.23	293,195	764	2,279.31	779,020	2,066
	その他広	0.41	28	0	3.18	240	59
	クヌギ	0.03	4	0	0.09	10	0
	人 広 計	0.44	31	0	3.27	250	59
	人工林計	838.67	293,226	764	2,282.58	779,270	2,126
天 然 林	スギ	5.61	2,274	7	148.20	58,898	134
	ヒノキ						
	マツ	34.35	6,091	17	957.92	237,082	646
	他 針	0.53	163	1	120.91	28,209	44
	天 針 計	40.49	8,528	24	1,227.03	324,189	824
	その他広	640.52	48,986	77	4,826.15	360,829	320
	クヌギ	3.72	351	1	3.25	323	0
	天 広 計	644.24	49,337	78	4,829.40	361,153	320
	天然林計	684.73	57,865	102	6,056.43	685,342	1,144
計	スギ	359.51	146,763	437	1,179.30	470,380	1,363
	ヒノキ	482.94	148,329	333	1,237.42	364,685	828
	マツ	35.50	6,402	18	966.73	239,294	652
	他 針	0.77	230	1	122.89	28,851	47
	針葉樹計	878.72	301,723	789	3,506.34	1,103,209	2,890
	その他広	640.93	49,013	77	4,829.33	361,070	379
	クヌギ	3.75	355	1	3.34	333	0
	広葉樹計	644.68	49,368	78	4,832.67	361,402	380
立木地計	1,523.40	351,091	867	8,339.01	1,464,612	3,270	

表-6 市町村別地域森林計画対象民有林森林資源構成表

単位 面積:ha 材積:m3

市町村		岡 山 市											
		計			(旧岡山市)			(旧御津町)			(旧建部町)		
区	分	面積	材積	成長量	面積	材積	成長量	面積	材積	成長量	面積	材積	成長量
人 工 林	スギ	232.25	82,829	836	21.72	6,872	60	103.80	38,110	433	89.14	33,076	293
	ヒノキ	3,938.14	907,199	20,515	600.38	132,311	3,085	1,757.49	457,027	10,900	1,515.89	304,257	6,266
	マツ	213.08	42,755	712	80.13	11,121	183	23.97	5,139	90	104.16	26,033	432
	他針	6.41	1,269	30	3.90	652	23				2.51	617	7
	人針計	4,389.88	1,034,052	22,094	706.13	150,956	3,351	1,885.26	500,276	11,423	1,711.70	363,983	6,998
	その他広	94.28	4,789	143	36.22	1,808	40	35.86	2,063	69	20.28	799	33
	クヌギ	8.21	441	8	2.67	178	3	2.16	153	2	3.38	110	3
	人工林計	4,492.37	1,039,282	22,246	745.02	152,942	3,395	1,923.28	502,492	11,495	1,735.36	364,892	7,034
天 然 林	スギ												
	ヒノキ												
	マツ	2,080.69	428,069	6,503	1,468.29	263,447	4,614	211.95	49,669	607	363.20	107,278	1,182
	他針	130.12	25,424	565	117.31	22,266	535	1.74	561	4	1.74	459	3
	天針計	2,210.81	453,493	7,069	1,585.60	285,713	5,148	213.69	50,230	611	364.94	107,737	1,185
	その他広	23,417.98	1,599,847	7,309	12,133.92	806,478	4,498	4,926.33	369,552	1,332	3,760.65	251,294	901
	クヌギ	309.25	23,029	45	164.74	12,646	24				22.33	1,632	3
	天然林計	25,938.04	2,076,370	14,423	13,884.26	1,104,836	9,670	5,140.02	419,782	1,943	4,147.92	360,663	2,090
計	スギ	232.25	82,829	836	21.72	6,872	60	103.80	38,110	433	89.14	33,076	293
	ヒノキ	3,938.14	907,199	20,515	600.38	132,311	3,085	1,757.49	457,027	10,900	1,515.89	304,257	6,266
	マツ	2,293.77	470,824	7,216	1,548.42	274,568	4,797	235.92	54,808	697	467.36	133,311	1,613
	他針	136.53	26,693	595	121.21	22,918	557	1.74	561	4	4.25	1,076	11
	針葉樹計	6,600.69	1,487,546	29,163	2,291.73	436,668	8,499	2,098.95	550,506	12,034	2,076.64	471,720	8,183
	その他広	23,512.26	1,604,636	7,452	12,170.14	808,286	4,538	4,962.19	371,616	1,401	3,780.93	252,093	934
	クヌギ	317.46	23,471	54	167.41	12,824	28	2.16	153	2	25.71	1,743	6
	広葉樹計	23,829.72	1,628,107	7,506	12,337.55	821,110	4,565	4,964.35	371,768	1,404	3,806.64	253,835	940
立木地計	30,430.41	3,115,652	36,669	14,629.28	1,257,778	13,065	7,063.30	922,274	13,438	5,883.28	725,555	9,123	
竹林	1,009.02			574.78			229.18			135.28			
伐跡	34.30			3.98			6.56			23.76			
未立木地	818.33			461.20			253.60			97.31			
更新困難地	10.71			6.20			1.30			3.21			
合計	32,302.77	3,115,652	36,669	15,675.44	1,257,778	13,065	7,553.94	922,274	13,438	6,142.84	725,555	9,123	

単位 面積:ha 材積:m3

市町村	岡 山 市						玉 野 市			瀬 戸 内 市			
	(旧瀬戸町)			(旧灘崎町)			面積	材積	成長量	計			
区分	面積	材積	成長量	面積	材積	成長量				面積	材積	成長量	面積
人 工 林	スギ	12.48	3,493	40	5.11	1,279	9	7.59	1,118	22	2.16	554	4
	ヒノキ	49.19	10,133	207	15.19	3,471	58	140.60	25,785	777	351.61	61,303	1,945
	マツ	4.82	461	7				37.32	3,281	63	12.63	1,950	25
	他針							1.41	168	8	1.20	204	4
	人針計	66.49	14,088	254	20.30	4,750	68	186.92	30,351	871	367.60	64,011	1,978
	その他広	1.20	72	1	0.72	47	0	214.08	10,386	222	24.60	1,124	33
	クヌギ							9.03	340	20	0.23	11	0
	人広計	1.20	72	1	0.72	47	0	223.11	10,726	242	24.83	1,134	34
	人工林計	67.69	14,160	255	21.02	4,797	68	410.03	41,077	1,112	392.43	65,145	2,011
天 然 林	スギ							0.58	71	2			
	ヒノキ												
	マツ	33.47	6,783	89	3.78	893	12	399.95	24,138	893	1,084.30	111,654	4,391
	他針	9.33	2,138	24				4.46	769	30	389.65	59,864	2,319
	天針計	42.80	8,921	113	3.78	893	12	404.99	24,979	925	1,473.95	171,518	6,711
	その他広	1,887.67	124,554	458	709.41	47,969	120	4,397.55	281,338	2,035	2,914.01	179,873	1,717
	クヌギ	94.36	6,667	15	27.82	2,085	3	11.06	840	2	77.82	5,493	7
	天広計	1,982.03	131,221	473	737.23	50,053	123	4,408.61	282,178	2,036	2,991.83	185,366	1,724
天然林計	2,024.83	140,142	586	741.01	50,946	134	4,813.60	307,157	2,961	4,465.78	356,884	8,435	
計	スギ	12.48	3,493	40	5.11	1,279	9	8.17	1,189	25	2.16	554	4
	ヒノキ	49.19	10,133	207	15.19	3,471	58	140.60	25,785	777	351.61	61,303	1,945
	マツ	38.29	7,244	97	3.78	893	12	437.27	27,419	956	1,096.93	113,604	4,416
	他針	9.33	2,138	24				5.87	937	38	390.85	60,067	2,323
	針葉樹計	109.29	23,009	367	24.08	5,643	80	591.91	55,330	1,796	1,841.55	235,529	8,689
	その他広	1,888.87	124,627	459	710.13	48,015	120	4,611.63	291,724	2,257	2,938.61	180,996	1,750
	クヌギ	94.36	6,667	15	27.82	2,085	3	20.09	1,180	21	78.05	5,504	8
	広葉樹計	1,983.23	131,294	474	737.95	50,100	123	4,631.72	292,903	2,278	3,016.66	186,500	1,758
立木地計	2,092.52	154,302	840	762.03	55,743	202	5,223.63	348,234	4,074	4,858.21	422,029	10,446	
竹林	69.78						101.87			150.51			
伐跡							0.89			1.69			
未立木地	6.22						498.67			98.52			
更新困難地							11.72			26.37			
合計	2,168.52	154,302	840	762.03	55,743	202	5,836.78	348,234	4,074	5,135.30	422,029	10,446	

単位 面積:ha 材積:m3

市町村		瀬戸内市									吉備中央町		
		(旧牛窓町)			(旧邑久町)			(旧長船町)			計		
区分		面積	材積	成長量	面積	材積	成長量	面積	材積	成長量	面積	材積	成長量
人工林	スギ	0.26	42	1	1.24	269	2	0.66	244	1	310.34	110,943	912
	ヒノキ	52.22	9,418	282	235.41	40,935	1,301	63.98	10,949	362	4,059.43	998,248	17,535
	マツ				12.60	1,944	25	0.03	6	0	129.22	21,736	338
	他針	0.20	15	1	1.00	189	3				0.15	57	1
	人針計	52.68	9,475	284	250.25	43,337	1,331	64.67	11,199	363	4,499.14	1,130,983	18,785
	その他広	8.28	364	11	11.99	512	17	4.33	248	5	40.11	1,465	17
	クヌギ	0.23	11	0							1.78	73	4
	人広計	8.51	374	12	11.99	512	17	4.33	248	5	41.89	1,538	21
	人工林計	61.19	9,849	296	262.24	43,849	1,347	69.00	11,447	368	4,541.03	1,132,521	18,805
天然林	スギ										0.19	47	0
	ヒノキ												
	マツ	242.80	28,305	1,143	578.66	50,918	1,997	262.84	32,431	1,251	4,296.33	876,451	11,148
	他針	57.41	8,448	318	214.01	32,863	1,249	118.23	18,552	752	7.03	1,243	22
	天針計	300.21	36,753	1,461	792.67	83,781	3,247	381.07	50,983	2,003	4,303.55	877,741	11,170
	その他広	504.95	29,797	322	1,602.53	98,129	930	806.53	51,947	465	8,608.25	650,761	2,153
	クヌギ	13.92	891	4	63.82	4,597	3	0.08	5		69.80	6,335	26
	天広計	518.87	30,687	326	1,666.35	102,727	933	806.61	51,952	465	8,678.05	657,096	2,180
天然林計	819.08	67,440	1,787	2,459.02	186,508	4,180	1,187.68	102,936	2,468	12,981.60	1,534,837	13,349	
計	スギ	0.26	42	1	1.24	269	2	0.66	244	1	310.53	110,989	912
	ヒノキ	52.22	9,418	282	235.41	40,935	1,301	63.98	10,949	362	4,059.43	998,248	17,535
	マツ	242.80	28,305	1,143	591.26	52,862	2,022	262.87	32,437	1,252	4,425.55	898,187	11,485
	他針	57.61	8,463	319	215.01	33,052	1,252	118.23	18,552	752	7.18	1,300	22
	針葉樹計	352.89	46,228	1,745	1,042.92	127,118	4,577	445.74	62,182	2,366	8,802.69	2,008,724	29,954
	その他広	513.23	30,160	333	1,614.52	98,641	947	810.86	52,195	470	8,648.36	652,226	2,170
	クヌギ	14.15	901	5	63.82	4,597	3	0.08	5		71.58	6,407	30
	広葉樹計	527.38	31,061	338	1,678.34	103,238	950	810.94	52,200	470	8,719.94	658,633	2,200
立木地計	880.27	77,290	2,083	2,721.26	230,357	5,527	1,256.68	114,383	2,836	17,522.63	2,667,358	32,155	
竹林	28.32			77.63			44.56			197.06			
伐跡	1.49						0.20			23.40			
未立木地	22.92			32.85			42.75			203.89			
更新困難地				26.33			0.04			1.11			
合計	933.00	77,290	2,083	2,858.07	230,357	5,527	1,344.23	114,383	2,836	17,948.09	2,667,358	32,155	

単位 面積:ha 材積:m3

市町村		吉備中央町						備前県民局(岡山地域)計			備前市計		
		(旧加茂川町)			(旧賀陽町)								
区分		面積	材積	成長量	面積	材積	成長量	面積	材積	成長量	面積	材積	成長量
人工林	スギ	268.02	101,688	795	42.32	9,255	117	552.34	195,445	1,774	99.16	31,647	268
	ヒノキ	2,404.45	701,317	11,654	1,654.98	296,930	5,881	8,489.78	1,992,535	40,772	2,024.39	452,063	10,156
	マツ	71.26	14,738	251	57.96	6,997	87	392.25	69,721	1,138	15.92	1,902	58
	他針	0.15	57	1				9.17	1,697	43	10.98	1,452	47
	人針計	2,743.88	817,801	12,700	1,755.26	313,182	6,084	9,443.54	2,259,398	43,727	2,150.45	487,065	10,529
	その他広	30.07	696	12	10.04	770	5	373.07	17,763	416	165.44	8,644	124
	クヌギ	1.60	58	4	0.18	15	0	19.25	864	32	0.04	3	
	人広計	31.67	753	16	10.22	784	5	392.32	18,627	448	165.48	8,648	124
	人工林計	2,775.55	818,554	12,716	1,765.48	313,967	6,089	9,835.86	2,278,026	44,175	2,315.93	495,713	10,653
天然林	スギ				0.19	47	0	0.77	118	3			
	ヒノキ												
	マツ	1,424.83	389,771	4,115	2,871.50	486,680	7,033	7,861.27	1,440,313	22,935	3,906.92	349,774	11,857
	他針	0.14	58	0	6.89	1,186	22	531.26	87,300	2,936	6.34	1,842	14
	天針計	1,424.97	389,829	4,115	2,878.58	487,912	7,054	8,393.30	1,527,731	25,874	3,913.26	351,616	11,870
	その他広	5,117.59	413,672	1,080	3,490.66	237,088	1,074	39,337.79	2,711,819	13,214	12,462.88	784,113	6,870
	クヌギ	1.17	89		68.63	6,246	26	467.93	35,697	80	0.31	22	0
	天然林計	6,543.73	803,590	5,195	6,437.87	731,247	8,154	48,199.02	4,275,247	39,168	16,376.45	1,135,752	18,740
計	スギ	268.02	101,688	795	42.51	9,301	117	553.11	195,563	1,777	99.16	31,647	268
	ヒノキ	2,404.45	701,317	11,654	1,654.98	296,930	5,881	8,489.78	1,992,535	40,772	2,024.39	452,063	10,156
	マツ	1,496.09	404,509	4,366	2,929.46	493,678	7,119	8,253.52	1,510,034	24,073	3,922.84	351,676	11,915
	他針	0.29	115	1	6.89	1,186	22	540.43	88,998	2,979	17.32	3,295	60
	針葉樹計	4,168.85	1,207,629	16,816	4,633.84	801,095	13,138	17,836.84	3,787,130	69,601	6,063.71	838,682	22,399
	その他広	5,147.66	414,368	1,092	3,500.70	237,858	1,079	39,710.86	2,729,582	13,629	12,628.32	792,757	6,994
	クヌギ	2.77	147	4	68.81	6,261	26	487.18	36,562	112	0.35	26	0
	広葉樹計	5,150.43	414,515	1,096	3,569.51	244,119	1,105	40,198.04	2,766,143	13,742	12,628.67	792,783	6,994
立木地計	9,319.28	1,622,144	17,911	8,203.35	1,045,214	14,243	58,034.88	6,553,273	83,343	18,692.38	1,631,464	29,393	
竹林	131.18			65.88			1,458.46			94.42			
伐跡	19.36			4.04			60.28			12.00			
未立木地	113.78			90.11			1,619.41			205.58			
更新困難地	0.46			0.65			49.91			22.04			
合計	9,584.06	1,622,144	17,911	8,364.03	1,045,214	14,243	61,222.94	6,553,273	83,343	19,026.42	1,631,464	29,393	

単位 面積:ha 材積:m3

市町村		備前市									赤磐市		
		(旧備前市)			(旧日生町)			(旧吉永町)			計		
区分		面積	材積	成長量	面積	材積	成長量	面積	材積	成長量	面積	材積	成長量
人工林	スギ	21.50	6,773	55	0.03	6	0	77.63	24,869	214	59.77	20,031	219
	ヒノキ	282.01	61,435	1,313	49.34	7,678	292	1,693.04	382,950	8,550	1,836.75	379,437	10,813
	マツ	9.42	659	36	0.41	41	0	6.09	1,202	22	53.79	6,580	167
	他針	7.59	956	37	1.20	253	9	2.19	243	1	2.28	756	5
	人針計	320.52	69,823	1,440	50.98	7,978	301	1,778.95	409,264	8,787	1,952.59	406,805	11,205
	その他広	126.05	6,683	72	18.29	908	20	21.10	1,054	32	51.43	2,544	71
	クヌギ	0.04	3								1.94	123	3
	人広計	126.09	6,686	72	18.29	908	20	21.10	1,054	32	53.37	2,668	74
	人工林計	446.61	76,510	1,512	69.27	8,886	322	1,800.05	410,318	8,819	2,005.96	409,472	11,279
天然林	スギ										0.46	152	2
	ヒノキ												
	マツ	2,682.88	234,792	7,901	579.29	38,337	1,298	644.75	76,645	2,657	2,425.77	336,413	12,455
	他針	1.59	245	6				4.75	1,598	7	1.69	331	12
	天針計	2,684.47	235,037	7,907	579.29	38,337	1,298	649.50	78,243	2,665	2,427.92	336,896	12,469
	その他広	6,374.20	382,975	3,754	1,403.54	80,508	1,106	4,685.14	320,629	2,009	7,584.76	505,957	4,472
	クヌギ	0.12	9		0.19	13	0				53.88	4,028	10
	天広計	6,374.32	382,985	3,754	1,403.73	80,521	1,106	4,685.14	320,629	2,009	7,638.64	509,985	4,482
天然林計	9,058.79	618,021	11,661	1,983.02	118,858	2,405	5,334.64	398,872	4,674	10,066.56	846,881	16,951	
計	スギ	21.50	6,773	55	0.03	6	0	77.63	24,869	214	60.23	20,184	221
	ヒノキ	282.01	61,435	1,313	49.34	7,678	292	1,693.04	382,950	8,550	1,836.75	379,437	10,813
	マツ	2,692.30	235,451	7,937	579.70	38,378	1,299	650.84	77,847	2,679	2,479.56	342,993	12,622
	他針	9.18	1,200	43	1.20	253	9	6.94	1,841	9	3.97	1,087	17
	針葉樹計	3,004.99	304,860	9,348	630.27	46,315	1,600	2,428.45	487,506	11,452	4,380.51	743,701	23,674
	その他広	6,500.25	389,658	3,826	1,421.83	81,415	1,127	4,706.24	321,683	2,041	7,636.19	508,501	4,543
	クヌギ	0.16	12		0.19	13	0				55.82	4,151	13
	広葉樹計	6,500.41	389,671	3,826	1,422.02	81,429	1,127	4,706.24	321,683	2,041	7,692.01	512,652	4,556
立木地計	9,505.40	694,531	13,173	2,052.29	127,744	2,726	7,134.69	809,190	13,493	12,072.52	1,256,353	28,230	
竹林	50.66			8.60			35.16			292.68			
伐跡	1.77						10.23			25.02			
未立木地	89.84			57.36			58.38			254.14			
更新困難地	3.95			9.82			8.27			2.23			
合計	9,651.62	694,531	13,173	2,128.07	127,744	2,726	7,246.73	809,190	13,493	12,646.59	1,256,353	28,230	

単位 面積:ha 材積:m3

市町村		赤 磐 市											
		(旧山陽町)			(旧赤坂町)			(旧熊山町)			(旧吉井町)		
区 分	面積	材 積	成長量	面積	材 積	成長量	面積	材 積	成長量	面積	材 積	成長量	
人 工 林	スギ	2.13	555	6	2.75	779	7	3.40	794	4	51.49	17,903	202
	ヒノキ	162.20	35,393	1,012	369.86	81,821	2,448	41.08	7,783	220	1,263.61	254,440	7,134
	マツ				2.76	473	9	5.43	648	12	45.60	5,459	147
	他 針	0.96	301	3							1.32	455	2
	人針計	165.29	36,250	1,021	375.37	83,072	2,464	49.91	9,225	236	1,362.02	278,257	7,484
	その他広	3.68	244	1	12.56	698	18	3.68	217	3	31.51	1,386	49
	クヌギ										1.94	123	3
	人広計	3.68	244	1	12.56	698	18	3.68	217	3	33.45	1,509	52
	人工林計	168.97	36,494	1,022	387.93	83,770	2,482	53.59	9,442	239	1,395.47	279,767	7,536
天 然 林	スギ										0.46	152	2
	ヒノキ												
	マツ	324.12	43,476	1,731	449.44	55,774	2,313	740.94	89,360	3,339	911.27	147,803	5,072
	他 針				0.06	17	0				1.63	314	12
	天針計	324.12	43,476	1,731	449.50	55,790	2,313	740.94	89,360	3,339	913.36	148,269	5,086
	その他広	749.38	51,129	382	1,653.98	111,294	1,068	1,559.07	94,366	1,066	3,622.33	249,167	1,956
	クヌギ	2.49	197	0	6.90	563	1	12.09	874	2	32.40	2,394	6
	天広計	751.87	51,327	382	1,660.88	111,857	1,069	1,571.16	95,240	1,068	3,654.73	251,561	1,962
天然林計	1,075.99	94,803	2,113	2,110.38	167,647	3,382	2,312.10	184,600	4,407	4,568.09	399,830	7,048	
計	スギ	2.13	555	6	2.75	779	7	3.40	794	4	51.95	18,056	204
	ヒノキ	162.20	35,393	1,012	369.86	81,821	2,448	41.08	7,783	220	1,263.61	254,440	7,134
	マツ	324.12	43,476	1,731	452.20	56,247	2,321	746.37	90,008	3,351	956.87	153,261	5,219
	他 針	0.96	301	3	0.06	17	0				2.95	769	14
	針葉樹計	489.41	79,726	2,752	824.87	138,863	4,777	790.85	98,585	3,575	2,275.38	426,526	12,570
	その他広	753.06	51,373	384	1,666.54	111,992	1,086	1,562.75	94,582	1,068	3,653.84	250,553	2,005
	クヌギ	2.49	197	0	6.90	563	1	12.09	874	2	34.34	2,517	10
	広葉樹計	755.55	51,571	384	1,673.44	112,555	1,087	1,574.84	95,457	1,071	3,688.18	253,070	2,014
立木地計	1,244.96	131,297	3,135	2,498.31	251,417	5,864	2,365.69	194,042	4,646	5,963.56	679,597	14,585	
竹 林	44.28			75.89			64.51			108.00			
伐 跡	0.84			3.22			4.54			16.42			
未立木地	59.69			41.24			74.69			78.52			
更新困難地							1.36			0.87			
合 計	1,349.77	131,297	3,135	2,618.66	251,417	5,864	2,510.79	194,042	4,646	6,167.37	679,597	14,585	

単位 面積:ha 材積:m3

市町村		和 気 町									備前県民局(東備地域) 計		
		計			(旧佐伯町)			(旧和気町)					
区 分		面 積	材 積	成 長 量	面 積	材 積	成 長 量	面 積	材 積	成 長 量	面 積	材 積	成 長 量
人 工 林	スギ	26.00	7,320	83	10.05	2,949	27	15.95	4,371	57	184.93	58,999	571
	ヒノキ	657.26	146,627	3,587	333.53	78,623	1,998	323.73	68,004	1,589	4,518.40	978,127	24,556
	マツ	7.11	719	23	3.64	480	14	3.47	239	9	76.82	9,201	248
	他 針										13.26	2,209	52
	人針計	690.37	154,666	3,693	347.22	82,052	2,038	343.15	72,614	1,655	4,793.41	1,048,536	25,426
	その他広	40.24	2,184	56	8.37	469	15	31.87	1,715	42	257.11	13,372	252
	クヌギ										1.98	126	3
	人広計	40.24	2,184	56	8.37	469	15	31.87	1,715	42	259.09	13,499	255
	人工林計	730.61	156,850	3,749	355.59	82,521	2,053	375.02	74,328	1,696	5,052.50	1,062,035	25,681
天 然 林	スギ										0.46	152	2
	ヒノキ												
	マツ	2,294.40	253,481	8,543	765.39	105,288	3,703	1,529.01	148,193	4,840	8,627.09	939,668	32,855
	他 針	14.09	2,791	93	0.53	78	3	13.56	2,713	90	22.12	4,965	119
	天針計	2,308.49	256,272	8,636	765.92	105,366	3,706	1,542.57	150,906	4,930	8,649.67	944,785	32,976
	その他広	6,125.50	424,625	3,398	2,537.99	184,177	1,320	3,587.51	240,448	2,078	26,173.14	1,714,695	14,739
	クヌギ	201.36	16,023	38	201.36	16,023	38				255.55	20,073	48
	天広計	6,326.86	440,648	3,436	2,739.35	200,200	1,358	3,587.51	240,448	2,078	26,428.69	1,734,767	14,787
天然林計	8,635.35	696,920	12,072	3,505.27	305,566	5,064	5,130.08	391,354	7,008	35,078.36	2,679,552	47,763	
計	スギ	26.00	7,320	83	10.05	2,949	27	15.95	4,371	57	185.39	59,151	573
	ヒノキ	657.26	146,627	3,587	333.53	78,623	1,998	323.73	68,004	1,589	4,518.40	978,127	24,556
	マツ	2,301.51	254,199	8,566	769.03	105,767	3,716	1,532.48	148,432	4,849	8,703.91	948,868	33,103
	他 針	14.09	2,791	93	0.53	78	3	13.56	2,713	90	35.38	7,173	170
	針葉樹計	2,998.86	410,938	12,329	1,113.14	187,418	5,744	1,885.72	223,520	6,585	13,443.08	1,993,320	58,402
	その他広	6,165.74	426,809	3,454	2,546.36	184,646	1,334	3,619.38	242,162	2,120	26,430.25	1,728,067	14,991
	クヌギ	201.36	16,023	38	201.36	16,023	38				257.53	20,199	51
	広葉樹計	6,367.10	442,831	3,492	2,747.72	200,669	1,373	3,619.38	242,162	2,120	26,687.78	1,748,266	15,042
立木地計	9,365.96	853,769	15,821	3,860.86	388,087	7,116	5,505.10	465,682	8,705	40,130.86	3,741,587	73,444	
竹 林	107.21			62.75			44.46			494.31			
伐 跡	22.40			11.94			10.46			59.42			
未立木地	80.41			42.26			38.15			540.13			
更新困難地	18.37			2.93			15.44			42.64			
合 計	9,594.35	853,769	15,821	3,980.74	388,087	7,116	5,613.61	465,682	8,705	41,267.36	3,741,587	73,444	

単位 面積:ha 材積:m3

市町村		備前県民局計			倉敷市								
					計			(旧倉敷市)			(旧船穂町)		
区分	面積	材積	成長量	面積	材積	成長量	面積	材積	成長量	面積	材積	成長量	
人工林	スギ	737.27	254,443	2,345	12.27	2,614	43	7.78	1,669	28			
	ヒノキ	13,008.18	2,970,663	65,328	192.72	33,300	778	86.62	16,028	321	1.06	208	
	マツ	469.07	78,922	1,386	41.34	2,041	84	36.62	1,803	72			
	他針	22.43	3,906	94	1.09	173	5	1.09	173	5			
	人針計	14,236.95	3,307,934	69,153	247.42	38,128	910	132.11	19,673	425	1.06	208	
	その他広	630.18	31,135	667	56.73	3,284	22	56.58	3,273	22			
	クヌギ	21.23	991	35	1.60	141	1						
	人広計	651.41	32,126	702	58.33	3,425	23	56.58	3,273	22			
	人工林計	14,888.36	3,340,060	69,856	305.75	41,553	933	188.69	22,946	447	1.06	208	
天然林	スギ	1.23	270	4									
	ヒノキ												
	マツ	16,488.36	2,379,981	55,790	521.39	90,384	614	375.58	59,664	395	2.14	724	
	他針	553.38	92,265	3,055	82.31	17,599	93	80.95	17,278	92	0.21	48	
	天針計	17,042.97	2,472,516	58,850	603.70	107,983	707	456.53	76,942	488	2.35	772	
	その他広	65,510.93	4,426,513	27,953	7,819.63	500,817	1,173	6,346.74	402,907	981	88.14	6,206	
	クヌギ	723.48	55,770	128	96.57	7,646	32	44.29	3,318	14			
	天広計	66,234.41	4,482,283	28,081	7,916.20	508,463	1,205	6,391.03	406,225	996	88.14	6,206	
天然林計	83,277.38	6,954,799	86,931	8,519.90	616,446	1,912	6,847.56	483,167	1,483	90.49	6,978		
計	スギ	738.50	254,714	2,350	12.27	2,614	43	7.78	1,669	28			
	ヒノキ	13,008.18	2,970,663	65,328	192.72	33,300	778	86.62	16,028	321	1.06	208	
	マツ	16,957.43	2,458,903	57,176	562.73	92,425	698	412.20	61,467	467	2.14	724	
	他針	575.81	96,171	3,149	83.40	17,772	98	82.04	17,451	97	0.21	48	
	針葉樹計	31,279.92	5,780,450	128,003	851.12	146,111	1,618	588.64	96,615	913	3.41	981	
	その他広	66,141.11	4,457,649	28,620	7,876.36	504,101	1,195	6,403.32	406,180	1,003	88.14	6,206	
	クヌギ	744.71	56,761	164	98.17	7,787	32	44.29	3,318	14			
	広葉樹計	66,885.82	4,514,410	28,784	7,974.53	511,888	1,227	6,447.61	409,498	1,018	88.14	6,206	
立木地計	98,165.74	10,294,860	156,787	8,825.65	657,999	2,845	7,036.25	506,113	1,930	91.55	7,187		
竹林	1,952.77			317.69			198.23			8.44			
伐跡	119.70			23.82			16.60			1.06			
未立木地	2,159.54			474.52			419.26			5.63			
更新困難地	92.55			2.58			2.37						
合計	102,490.30	10,294,860	156,787	9,644.26	657,999	2,845	7,672.71	506,113	1,930	106.68	7,187		

単位 面積:ha 材積:m3

市町村		倉敷市			総社市								
		(旧真備町)			計			(旧総社市)			(旧山手村)		
区分		面積	材積	成長量	面積	材積	成長量	面積	材積	成長量	面積	材積	成長量
人工林	スギ	4.49	945	16	83.98	23,646	221	81.84	23,161	216	0.17	32	1
	ヒノキ	105.04	17,063	454	1,158.45	185,778	4,891	1,119.83	179,742	4,749	9.69	1,477	35
	マツ	4.72	239	12	6.09	872	11	5.48	765	10	0.61	107	1
	他針				0.88	109	6	0.88	109	6			
	人針計	114.25	18,247	481	1,249.40	210,405	5,129	1,208.03	203,777	4,980	10.47	1,616	37
	その他広	0.15	11		63.40	3,620	88	62.70	3,572	88			
	クヌギ	1.60	141	1	0.31	22	0	0.31	22	0			
	人広計	1.75	152	1	63.71	3,642	89	63.01	3,593	88			
	人工林計	116.00	18,398	482	1,313.11	214,047	5,217	1,271.04	207,371	5,069	10.47	1,616	37
天然林	スギ												
	ヒノキ												
	マツ	143.67	29,996	214	1,519.92	290,923	1,448	1,430.11	273,435	1,365	71.58	14,793	71
	他針	1.15	273	1	102.45	20,868	74	63.08	13,185	48	37.15	7,256	23
	天針計	144.82	30,269	214	1,622.37	311,792	1,522	1,493.19	286,620	1,413	108.73	22,049	94
	その他広	1,384.75	91,705	177	9,801.88	620,361	836	9,094.39	581,584	779	363.04	19,270	28
	クヌギ	52.28	4,328	17	7.74	551	2	7.64	545	2	0.10	6	0
	天広計	1,437.03	96,032	194	9,809.62	620,913	838	9,102.03	582,129	781	363.14	19,276	28
天然林計	1,581.85	126,301	408	11,431.99	932,704	2,360	10,595.22	868,749	2,194	471.87	41,325	121	
計	スギ	4.49	945	16	83.98	23,646	221	81.84	23,161	216	0.17	32	1
	ヒノキ	105.04	17,063	454	1,158.45	185,778	4,891	1,119.83	179,742	4,749	9.69	1,477	35
	マツ	148.39	30,235	226	1,526.01	291,795	1,459	1,435.59	274,200	1,375	72.19	14,900	72
	他針	1.15	273	1	103.33	20,977	79	63.96	13,295	54	37.15	7,256	23
	針葉樹計	259.07	48,516	696	2,871.77	522,197	6,650	2,701.22	490,397	6,393	119.20	23,665	131
	その他広	1,384.90	91,715	177	9,865.28	623,981	925	9,157.09	585,155	867	363.04	19,270	28
	クヌギ	53.88	4,469	18	8.05	573	2	7.95	567	2	0.10	6	0
	広葉樹計	1,438.78	96,184	195	9,873.33	624,555	927	9,165.04	585,722	869	363.14	19,276	28
立木地計	1,697.85	144,700	890	12,745.10	1,146,751	7,577	11,866.26	1,076,119	7,263	482.34	42,941	159	
竹林	111.02			288.61			261.91			9.78			
伐跡	6.16			69.97			69.42			0.38			
未立木地	49.63			168.57			157.52			7.06			
更新困難地	0.21			1.92			1.62			0.22			
合計	1,864.87	144,700	890	13,274.17	1,146,751	7,577	12,356.73	1,076,119	7,263	499.78	42,941	159	

単位 面積:ha 材積:m3

市町村		総社市 (旧清音村)			早島町			備中県民局(倉敷地域)計			笠岡市		
		面積	材積	成長量	面積	材積	成長量	面積	材積	成長量	面積	材積	成長量
人工林	スギ	1.97	453	5	0.32	56	2	96.57	26,316	266	10.76	2,248	35
	ヒノキ	28.93	4,559	106	0.09	18	0	1,351.26	219,095	5,670	113.61	20,081	479
	マツ							47.43	2,913	95	38.15	6,871	98
	他針							1.97	282	11	4.73	1,060	9
	人針計	30.90	5,012	111	0.41	74	2	1,497.23	248,606	6,041	167.25	30,260	622
	その他広	0.70	48	0	4.05	163	2	124.18	7,067	113	65.15	3,517	84
	クヌギ							1.91	163	1	0.83	62	1
	人広計	0.70	48	0	4.05	163	2	126.09	7,230	113	65.98	3,579	85
	人工林計	31.60	5,060	111	4.46	236	5	1,623.32	255,836	6,155	233.23	33,840	707
天然林	スギ												
	ヒノキ												
	マツ	18.23	2,696	12	2.39	637	4	2,043.70	381,944	2,066	662.53	115,786	467
	他針	2.22	427	2				184.76	38,467	167	405.13	90,795	252
	天針計	20.45	3,123	14	2.39	637	4	2,228.46	420,412	2,233	1,067.66	206,582	719
	その他広	344.45	19,508	30	57.93	4,192	6	17,679.44	1,125,370	2,015	3,424.82	229,376	338
	クヌギ							104.31	8,197	33			
	天広計	344.45	19,508	30	57.93	4,192	6	17,783.75	1,133,568	2,049	3,424.82	229,376	338
天然林計	364.90	22,631	44	60.32	4,829	10	20,012.21	1,553,979	4,282	4,492.48	435,957	1,057	
計	スギ	1.97	453	5	0.32	56	2	96.57	26,316	266	10.76	2,248	35
	ヒノキ	28.93	4,559	106	0.09	18	0	1,351.26	219,095	5,670	113.61	20,081	479
	マツ	18.23	2,696	12	2.39	637	4	2,091.13	384,858	2,161	700.68	122,658	565
	他針	2.22	427	2				186.73	38,749	177	409.86	91,855	262
	針葉樹計	51.35	8,134	126	2.80	711	6	3,725.69	669,018	8,275	1,234.91	236,842	1,341
	その他広	345.15	19,557	30	61.98	4,355	8	17,803.62	1,132,437	2,128	3,489.97	232,892	422
	クヌギ							106.22	8,360	34	0.83	62	1
	広葉樹計	345.15	19,557	30	61.98	4,355	8	17,909.84	1,140,797	2,162	3,490.80	232,955	423
立木地計	396.50	27,691	156	64.78	5,065	15	21,635.53	1,809,816	10,437	4,725.71	469,797	1,764	
竹林	16.92			5.77			612.07			90.53			
伐跡	0.17			0.28			94.07			4.41			
未立木地	3.99			3.81			646.90			213.13			
更新困難地	0.08						4.50			7.69			
合計	417.66	27,691	156	74.64	5,065	15	22,993.07	1,809,816	10,437	5,041.47	469,797	1,764	

単位 面積:ha 材積:m3

市町村		井 原 市											
		計			(旧井原市)			(旧美星町)			(旧芳井町)		
区	分	面積	材積	成長量	面積	材積	成長量	面積	材積	成長量	面積	材積	成長量
人 工 林	スギ	501.49	166,433	1,114	34.84	11,018	67	70.98	26,413	163	395.67	129,002	884
	ヒノキ	1,819.65	330,587	8,216	378.19	78,192	1,704	545.36	82,432	2,607	896.10	169,963	3,905
	マツ	118.16	19,134	257	5.59	936	19	66.40	10,875	144	46.17	7,323	94
	他針												
	人針計	2,439.30	516,154	9,587	418.62	90,145	1,790	682.74	119,721	2,914	1,337.94	306,288	4,883
	その他広	60.58	4,833	47	7.15	534	4	3.64	196	7	49.79	4,104	35
	クヌギ	2.06	176	1				0.34	22	0	1.72	154	1
	人広計	62.64	5,010	48	7.15	534	4	3.98	218	8	51.51	4,258	36
	人工林計	2,501.94	521,164	9,635	425.77	90,679	1,795	686.72	119,939	2,921	1,389.45	310,546	4,919
天 然 林	スギ												
	ヒノキ												
	マツ	1,506.72	443,919	2,722	184.02	48,338	341	870.13	270,758	1,564	452.57	124,823	816
	他針	207.75	53,193	235	121.56	31,135	147	73.77	19,017	77	12.42	3,041	11
	天針計	1,714.47	497,112	2,957	305.58	79,473	489	943.90	289,776	1,641	464.99	127,863	827
	その他広	10,853.30	886,656	1,505	3,878.15	329,230	651	2,820.10	225,947	339	4,155.05	331,479	515
	クヌギ	1.16	122	1				0.36	36	0	0.80	86	1
	天広計	10,854.46	886,778	1,506	3,878.15	329,230	651	2,820.46	225,983	339	4,155.85	331,565	515
天然林計	12,568.93	1,383,890	4,463	4,183.73	408,703	1,140	3,764.36	515,759	1,981	4,620.84	459,429	1,342	
計	スギ	501.49	166,433	1,114	34.84	11,018	67	70.98	26,413	163	395.67	129,002	884
	ヒノキ	1,819.65	330,587	8,216	378.19	78,192	1,704	545.36	82,432	2,607	896.10	169,963	3,905
	マツ	1,624.88	463,053	2,979	189.61	49,273	361	936.53	281,634	1,709	498.74	132,146	910
	他針	207.75	53,193	235	121.56	31,135	147	73.77	19,017	77	12.42	3,041	11
	針葉樹計	4,153.77	1,013,266	12,544	724.20	169,619	2,279	1,626.64	409,496	4,555	1,802.93	434,152	5,710
	その他広	10,913.88	891,489	1,551	3,885.30	329,763	656	2,823.74	226,143	346	4,204.84	335,583	550
	クヌギ	3.22	298	2				0.70	58	1	2.52	240	2
	広葉樹計	10,917.10	891,788	1,554	3,885.30	329,763	656	2,824.44	226,201	347	4,207.36	335,823	551
立木地計	15,070.87	1,905,054	14,098	4,609.50	499,382	2,935	4,451.08	635,697	4,902	6,010.29	769,975	6,262	
竹林	351.25			100.23			52.17			198.85			
伐跡	101.40			20.76			47.33			33.31			
未立木地	299.31			60.94			178.55			59.82			
更新困難地	0.35			0.16			0.12			0.07			
合計	15,823.18	1,905,054	14,098	4,791.59	499,382	2,935	4,729.25	635,697	4,902	6,302.34	769,975	6,262	

単位 面積:ha 材積:m3

市町村		浅口市											
		計			(旧金光町)			(旧鴨方町)			(旧寄島町)		
区分		面積	材積	成長量	面積	材積	成長量	面積	材積	成長量	面積	材積	成長量
人工林	スギ	2.59	534	8	0.18	33	1	2.24	458	7	0.17	43	0
	ヒノキ	77.59	11,346	394	12.12	1,904	62	64.84	9,329	330	0.63	112	2
	マツ	0.05	9	0	0.05	9	0						
	他針												
	人針計	80.23	11,889	402	12.35	1,946	63	67.08	9,787	337	0.80	155	3
	その他広	15.96	899	19	4.74	295	4	8.47	491	8	2.75	113	8
	クヌギ												
	人広計	15.96	899	19	4.74	295	4	8.47	491	8	2.75	113	8
	人工林計	96.19	12,788	421	17.09	2,241	66	75.55	10,278	344	3.55	268	10
天然林	スギ												
	ヒノキ												
	マツ	446.75	104,068	573	162.52	34,482	192	276.39	67,643	370	7.84	1,943	11
	他針	9.18	2,202	4	0.56	136	0	5.32	1,243	3	3.30	823	2
	天針計	455.93	106,270	577	163.08	34,618	192	281.71	68,886	373	11.14	2,766	12
	その他広	2,161.95	153,569	373	555.18	40,120	80	1,363.16	96,491	132	243.61	16,958	161
	クヌギ												
	天広計	2,161.95	153,569	373	555.18	40,120	80	1,363.16	96,491	132	243.61	16,958	161
	天然林計	2,617.88	259,839	950	718.26	74,739	272	1,644.87	165,377	504	254.75	19,723	173
計	スギ	2.59	534	8	0.18	33	1	2.24	458	7	0.17	43	0
	ヒノキ	77.59	11,346	394	12.12	1,904	62	64.84	9,329	330	0.63	112	2
	マツ	446.80	104,077	573	162.57	34,491	192	276.39	67,643	370	7.84	1,943	11
	他針	9.18	2,202	4	0.56	136	0	5.32	1,243	3	3.30	823	2
	針葉樹計	536.16	118,159	978	175.43	36,565	255	348.79	78,673	709	11.94	2,921	15
	その他広	2,177.91	154,468	392	559.92	40,415	84	1,371.63	96,982	140	246.36	17,071	169
	クヌギ												
	広葉樹計	2,177.91	154,468	392	559.92	40,415	84	1,371.63	96,982	140	246.36	17,071	169
立木地計	2,714.07	272,627	1,371	735.35	76,980	338	1,720.42	175,655	849	258.30	19,991	184	
竹林	55.73			24.15			29.60			1.98			
伐跡	21.69			1.59			20.10						
未立木地	41.54			10.14			29.69			1.71			
更新困難地	0.23						0.03			0.20			
合計	2,833.26	272,627	1,371	771.23	76,980	338	1,799.84	175,655	849	262.19	19,991	184	

単位 面積:ha 材積:m3

市町村		里庄町			矢掛町			備中県民局(井笠地域)計			高梁市		
		面積	材積	成長量	面積	材積	成長量	面積	材積	成長量	面積	材積	成長量
人工林	スギ	0.22	49	1	15.39	3,965	48	530.45	173,229	1,204	1,798.73	631,822	6,139
	ヒノキ	2.44	485	7	722.67	112,966	3,494	2,735.96	475,466	12,591	7,176.54	1,518,116	32,416
	マツ	6.41	907	12	18.28	2,338	27	181.05	29,259	395	209.46	59,437	655
	他針							4.73	1,060	9	0.08	23	0
	人針計	9.07	1,441	20	756.34	119,269	3,569	3,452.19	679,013	14,200	9,184.81	2,209,398	39,211
	その他広	3.61	207	5	10.23	765	3	155.53	10,222	158	82.06	4,103	108
	クヌギ				1.21	86	1	4.10	325	3	20.80	1,825	27
	人広計	3.61	207	5	11.44	852	4	159.63	10,547	161	102.86	5,928	136
	人工林計	12.68	1,648	25	767.78	120,121	3,573	3,611.82	689,560	14,361	9,287.67	2,215,326	39,346
天然林	スギ										0.24	16	0
	ヒノキ												
	マツ	78.49	17,298	114	315.58	78,726	439	3,010.07	759,797	4,314	3,168.99	1,137,258	7,396
	他針	35.76	8,280	25	269.31	64,774	199	927.13	219,244	716	12.03	2,899	24
	天針計	114.25	25,578	138	584.89	143,500	638	3,937.20	979,041	5,030	3,181.26	1,140,173	7,421
	その他広	241.56	16,057	104	4,188.95	302,616	433	20,870.58	1,588,273	2,753	27,807.97	2,096,070	5,292
	クヌギ							1.16	122	1	459.40	47,761	93
	天広計	241.56	16,057	104	4,188.95	302,616	433	20,871.74	1,588,396	2,754	28,267.37	2,143,831	5,385
天然林計	355.81	41,634	243	4,773.84	446,116	1,072	24,808.94	2,567,437	7,784	31,448.63	3,284,005	12,806	
計	スギ	0.22	49	1	15.39	3,965	48	530.45	173,229	1,204	1,798.97	631,839	6,140
	ヒノキ	2.44	485	7	722.67	112,966	3,494	2,735.96	475,466	12,591	7,176.54	1,518,116	32,416
	マツ	84.90	18,204	126	333.86	81,064	466	3,191.12	789,056	4,709	3,378.45	1,196,695	8,051
	他針	35.76	8,280	25	269.31	64,774	199	931.86	220,304	726	12.11	2,922	25
	針葉樹計	123.32	27,019	159	1,341.23	262,769	4,208	7,389.39	1,658,054	19,230	12,366.07	3,349,571	46,632
	その他広	245.17	16,264	109	4,199.18	303,381	436	21,026.11	1,598,495	2,911	27,890.03	2,100,173	5,400
	クヌギ				1.21	86	1	5.26	447	4	480.20	49,586	120
	広葉樹計	245.17	16,264	109	4,200.39	303,468	437	21,031.37	1,598,943	2,915	28,370.23	2,149,759	5,521
立木地計	368.49	43,283	267	5,541.62	566,236	4,645	28,420.76	3,256,997	22,145	40,736.30	5,499,330	52,152	
竹林	4.08			60.76			562.35			500.57			
伐跡	0.42			39.80			167.72			119.55			
未立木地	10.44			74.97			639.39			380.13			
更新困難地				0.14			8.41			8.40			
合計	383.43	43,283	267	5,717.29	566,236	4,645	29,798.63	3,256,997	22,145	41,744.95	5,499,330	52,152	

単位 面積:ha 材積:m3

市町村		高 梁 市											
		(旧高梁市)			(旧有漢町)			(旧成羽町)			(旧川上町)		
区 分		面 積	材 積	成長量	面 積	材 積	成長量	面 積	材 積	成長量	面 積	材 積	成長量
人 工 林	スギ	423.37	126,397	1,210	61.85	19,435	214	259.66	72,492	760	431.07	138,476	1,542
	ヒノキ	2,347.45	501,600	11,182	887.38	212,543	3,451	977.83	157,394	3,843	1,441.47	304,793	7,000
	マツ	110.56	24,675	271	13.99	2,856	37	54.98	22,316	229	20.11	6,689	79
	他針	0.08	23	0									
	人針計	2,881.46	652,695	12,664	963.22	234,833	3,702	1,292.47	252,202	4,832	1,892.65	449,957	8,622
	その他広	21.34	1,123	22	8.86	551	12	11.17	350	15	12.91	561	17
	クヌギ	2.47	234	1	0.26	19	0	2.59	227	5	9.80	865	12
	人広計	23.81	1,356	24	9.12	570	12	13.76	577	20	22.71	1,426	29
	人工林計	2,905.27	654,052	12,687	972.34	235,403	3,714	1,306.23	252,779	4,851	1,915.36	451,383	8,650
天 然 林	スギ							0.22	8	0			
	ヒノキ												
	マツ	1,647.85	597,737	4,080	192.82	55,848	410	462.84	187,113	1,228	477.94	170,719	999
	他針	3.02	654	4	0.20	67	0	1.83	462	6	5.46	1,304	13
	天針計	1,650.87	598,391	4,083	193.02	55,915	410	464.89	187,584	1,234	483.40	172,023	1,012
	その他広	11,732.31	876,213	2,214	1,882.07	174,852	211	4,685.83	316,401	824	4,507.17	338,752	956
	クヌギ	374.31	39,086	51	84.45	8,606	41				0.51	59	0
	天広計	12,106.62	915,299	2,265	1,966.52	183,458	252	4,685.83	316,401	824	4,507.68	338,811	956
天然林計	13,757.49	1,513,691	6,348	2,159.54	239,373	662	5,150.72	503,985	2,058	4,991.08	510,834	1,968	
計	スギ	423.37	126,397	1,210	61.85	19,435	214	259.88	72,500	760	431.07	138,476	1,542
	ヒノキ	2,347.45	501,600	11,182	887.38	212,543	3,451	977.83	157,394	3,843	1,441.47	304,793	7,000
	マツ	1,758.41	622,412	4,351	206.81	58,703	447	517.82	209,430	1,457	498.05	177,408	1,078
	他針	3.10	677	4	0.20	67	0	1.83	462	6	5.46	1,304	13
	針葉樹計	4,532.33	1,251,086	16,747	1,156.24	290,748	4,112	1,757.36	439,786	6,066	2,376.05	621,980	9,633
	その他広	11,753.65	877,336	2,236	1,890.93	175,403	223	4,697.00	316,752	839	4,520.08	339,313	973
	クヌギ	376.78	39,320	53	84.71	8,625	42	2.59	227	5	10.31	924	12
	広葉樹計	12,130.43	916,656	2,289	1,975.64	184,028	265	4,699.59	316,978	844	4,530.39	340,237	985
立木地計	16,662.76	2,167,742	19,036	3,131.88	474,776	4,376	6,456.95	756,764	6,910	6,906.44	962,217	10,618	
竹 林	249.82			35.03			58.46			85.84			
伐 跡	26.49			13.27			14.70			14.30			
未立木地	148.64			46.51			48.82			71.82			
更新困難地	0.89			0.55			1.14			1.58			
合 計	17,088.60	2,167,742	19,036	3,227.24	474,776	4,376	6,580.07	756,764	6,910	7,079.98	962,217	10,618	

単位 面積:ha 材積:m3

市町村		高 梁 市			備中県民局(高梁地域) 計			新 見 市					
		(旧備中町)						計			(旧新見市)		
区 分		面 積	材 積	成 長 量	面 積	材 積	成 長 量	面 積	材 積	成 長 量	面 積	材 積	成 長 量
人 工 林	スギ	622.78	275,024	2,413	1,798.73	631,822	6,139	7,994.09	3,035,443	32,197	3,924.10	1,567,682	15,975
	ヒノキ	1,522.41	341,786	6,940	7,176.54	1,518,116	32,416	22,886.33	6,265,459	103,421	8,581.55	2,531,925	39,430
	マツ	9.82	2,901	39	209.46	59,437	655	524.18	196,119	1,777	258.93	104,840	947
	他針				0.08	23	0	0.98	259	3	0.95	248	3
	人針計	2,155.01	619,710	9,392	9,184.81	2,209,398	39,211	31,405.58	9,497,280	137,398	12,765.53	4,204,695	56,354
	その他広	27.78	1,518	42	82.06	4,103	108	246.67	11,834	512	57.57	3,875	83
	クヌギ	5.68	480	9	20.80	1,825	27	68.33	5,683	116	18.21	1,933	23
	人広計	33.46	1,998	51	102.86	5,928	136	315.00	17,516	628	75.78	5,808	106
	人工林計	2,188.47	621,709	9,443	9,287.67	2,215,326	39,346	31,720.58	9,514,797	138,026	12,841.31	4,210,502	56,461
天 然 林	スギ	0.02	8	0	0.24	16	0	0.76	370	3	0.76	370	3
	ヒノキ												
	マツ	387.54	125,841	680	3,168.99	1,137,258	7,396	1,217.54	476,487	3,014	701.23	289,246	1,855
	他針	1.52	411	1	12.03	2,899	24	1.41	457	6	0.76	255	2
	天針計	389.08	126,260	681	3,181.26	1,140,173	7,421	1,219.71	477,313	3,022	702.75	289,871	1,859
	その他広	5,000.59	389,851	1,088	27,807.97	2,096,070	5,292	24,272.73	2,057,119	5,127	11,728.46	1,025,467	2,282
	クヌギ	0.13	10	0	459.40	47,761	93	474.38	56,611	111	419.32	49,735	97
	天広計	5,000.72	389,862	1,088	28,267.37	2,143,831	5,385	24,747.11	2,113,730	5,238	12,147.78	1,075,202	2,379
天然林計	5,389.80	516,122	1,769	31,448.63	3,284,005	12,806	25,966.82	2,591,043	8,260	12,850.53	1,365,072	4,238	
計	スギ	622.80	275,032	2,413	1,798.97	631,839	6,140	7,994.85	3,035,813	32,200	3,924.86	1,568,052	15,978
	ヒノキ	1,522.41	341,786	6,940	7,176.54	1,518,116	32,416	22,886.33	6,265,459	103,421	8,581.55	2,531,925	39,430
	マツ	397.36	128,742	719	3,378.45	1,196,695	8,051	1,741.72	672,606	4,791	960.16	394,086	2,801
	他針	1.52	411	1	12.11	2,922	25	2.39	716	8	1.71	502	4
	針葉樹計	2,544.09	745,970	10,074	12,366.07	3,349,571	46,632	32,625.29	9,974,593	140,420	13,468.28	4,494,565	58,214
	その他広	5,028.37	391,369	1,130	27,890.03	2,100,173	5,400	24,519.40	2,068,953	5,638	11,786.03	1,029,341	2,365
	クヌギ	5.81	491	9	480.20	49,586	120	542.71	62,294	227	437.53	51,668	119
	広葉樹計	5,034.18	391,860	1,139	28,370.23	2,149,759	5,521	25,062.11	2,131,247	5,865	12,223.56	1,081,010	2,485
立木地計	7,578.27	1,137,831	11,213	40,736.30	5,499,330	52,152	57,687.40	12,105,840	146,286	25,691.84	5,575,575	60,698	
竹 林	71.42			500.57			269.34			114.59			
伐 跡	50.79			119.55			294.48			71.55			
未立木地	64.34			380.13			848.80			553.85			
更新困難地	4.24			8.40			28.62			14.14			
合 計	7,769.06	1,137,831	11,213	41,744.95	5,499,330	52,152	59,128.64	12,105,840	146,286	26,445.97	5,575,575	60,698	

単位 面積:ha 材積:m3

市町村		新見市											
		(旧大佐町)			(旧神郷町)			(旧哲多町)			(旧哲西町)		
区分		面積	材積	成長量	面積	材積	成長量	面積	材積	成長量	面積	材積	成長量
人 工 林	スギ	1,414.66	553,190	6,049	1,796.94	626,790	7,026	448.21	152,332	1,692	410.18	135,448	1,455
	ヒノキ	4,134.22	1,182,455	18,311	4,675.11	1,158,924	19,290	2,573.21	592,832	12,579	2,922.24	799,322	13,812
	マツ	97.59	31,390	218	59.74	25,769	178	60.19	18,773	233	47.73	15,346	200
	他針	0.03	12	0									
	人針計	5,646.50	1,767,048	24,578	6,531.79	1,811,484	26,494	3,081.61	763,938	14,505	3,380.15	950,116	15,467
	その他広	115.37	4,733	297	15.96	827	31	24.00	841	38	33.77	1,558	62
	クヌギ	23.76	1,664	57	17.99	1,455	26	2.94	297	2	5.43	334	8
	人広計	139.13	6,396	354	33.95	2,282	58	26.94	1,138	40	39.20	1,892	70
	人工林計	5,785.63	1,773,444	24,932	6,565.74	1,813,766	26,551	3,108.55	765,076	14,545	3,419.35	952,008	15,537
天 然 林	スギ												
	ヒノキ												
	マツ	143.20	55,288	245	22.38	10,331	64	276.37	93,369	677	74.36	28,252	175
	他針	0.57	179	4				0.08	23	0			
	天針計	143.77	55,467	248	22.38	10,331	64	276.45	93,393	677	74.36	28,252	175
	その他広	2,612.43	228,460	561	3,191.94	252,047	765	4,666.58	375,165	949	2,073.32	175,982	569
	クヌギ	1.25	148	0	2.42	271	0				51.39	6,457	14
	天然林計	2,757.45	284,075	810	3,216.74	262,649	829	4,943.03	468,557	1,626	2,199.07	210,691	757
計	スギ	1,414.66	553,190	6,049	1,796.94	626,790	7,026	448.21	152,332	1,692	410.18	135,448	1,455
	ヒノキ	4,134.22	1,182,455	18,311	4,675.11	1,158,924	19,290	2,573.21	592,832	12,579	2,922.24	799,322	13,812
	マツ	240.79	86,678	463	82.12	36,101	242	336.56	112,143	910	122.09	43,598	375
	他針	0.60	190	4				0.08	23	0			
	針葉樹計	5,790.27	1,822,514	24,826	6,554.17	1,821,815	26,557	3,358.06	857,330	15,182	3,454.51	978,368	15,642
	その他広	2,727.80	233,192	858	3,207.90	252,874	797	4,690.58	376,006	987	2,107.09	177,540	631
	クヌギ	25.01	1,812	57	20.41	1,726	27	2.94	297	2	56.82	6,791	22
	広葉樹計	2,752.81	235,004	915	3,228.31	254,599	823	4,693.52	376,303	989	2,163.91	184,331	653
立木地計	8,543.08	2,057,519	25,741	9,782.48	2,076,415	27,381	8,051.58	1,233,633	16,171	5,618.42	1,162,699	16,295	
竹林	20.83			41.71			40.20			52.01			
伐跡	11.42			43.26			123.13			45.12			
未立木地	127.79			33.71			113.80			19.65			
更新困難地	5.77			4.95			2.54			1.22			
合計	8,708.89	2,057,519	25,741	9,906.11	2,076,415	27,381	8,331.25	1,233,633	16,171	5,736.42	1,162,699	16,295	

単位 面積:ha 材積:m3

市町村		備中県民局(新見地域)計			備中県民局計			津山市					
								計			(旧津山市)		
区分		面積	材積	成長量	面積	材積	成長量	面積	材積	成長量	面積	材積	成長量
人工林	スギ	7,994.09	3,035,443	32,197	10,419.84	3,866,810	39,807	4,881.33	1,929,584	14,952	508.96	187,479	1,346
	ヒノキ	22,886.33	6,265,459	103,421	34,150.09	8,478,136	154,098	13,572.24	3,474,996	50,052	3,262.44	789,219	13,610
	マツ	524.18	196,119	1,777	962.12	287,728	2,922	319.95	89,625	837	7.65	1,902	17
	他針	0.98	259	3	7.76	1,624	23	0.53	17	3	0.32	12	2
	人針計	31,405.58	9,497,280	137,398	45,539.81	12,634,298	196,851	18,774.05	5,494,222	65,844	3,779.37	978,613	14,976
	その他広	246.67	11,834	512	608.44	33,225	890	639.93	21,233	1,551	268.72	7,599	662
	クヌギ	68.33	5,683	116	95.14	7,996	147	40.60	2,093	144	12.97	598	40
	人広計	315.00	17,516	628	703.58	41,221	1,037	680.53	23,326	1,695	281.69	8,197	702
	人工林計	31,720.58	9,514,797	138,026	46,243.39	12,675,519	197,888	19,454.58	5,517,548	67,539	4,061.06	986,809	15,678
天然林	スギ	0.76	370	3	1.00	386	3	8.28	2,999	13	3.49	1,292	6
	ヒノキ												
	マツ	1,217.54	476,487	3,014	9,440.30	2,755,486	16,791	366.55	96,967	779	230.10	55,744	485
	他針	1.41	457	6	1,125.33	261,067	913	11.40	3,406	28	8.58	2,713	19
	天針計	1,219.71	477,313	3,022	10,566.63	3,016,939	17,706	386.23	103,373	820	242.17	59,749	510
	その他広	24,272.73	2,057,119	5,127	90,630.72	6,866,833	15,187	10,299.19	759,290	2,226	4,652.32	333,924	987
	クヌギ	474.38	56,611	111	1,039.25	112,692	239	15.83	1,728	3	0.79	89	0
	天広計	24,747.11	2,113,730	5,238	91,669.97	6,979,525	15,426	10,315.02	761,018	2,229	4,653.11	334,013	987
天然林計	25,966.82	2,591,043	8,260	102,236.60	9,996,465	33,132	10,701.25	864,391	3,049	4,895.28	393,763	1,497	
計	スギ	7,994.85	3,035,813	32,200	10,420.84	3,867,196	39,810	4,889.61	1,932,583	14,965	512.45	188,772	1,353
	ヒノキ	22,886.33	6,265,459	103,421	34,150.09	8,478,136	154,098	13,572.24	3,474,996	50,052	3,262.44	789,219	13,610
	マツ	1,741.72	672,606	4,791	10,402.42	3,043,214	19,713	686.50	186,592	1,616	237.75	57,646	502
	他針	2.39	716	8	1,133.09	262,691	936	11.93	3,423	31	8.90	2,725	21
	針葉樹計	32,625.29	9,974,593	140,420	56,106.44	15,651,237	214,557	19,160.28	5,597,595	66,664	4,021.54	1,038,362	15,486
	その他広	24,519.40	2,068,953	5,638	91,239.16	6,900,058	16,077	10,939.12	780,523	3,777	4,921.04	341,523	1,649
	クヌギ	542.71	62,294	227	1,134.39	120,688	386	56.43	3,821	147	13.76	687	40
	広葉樹計	25,062.11	2,131,247	5,865	92,373.55	7,020,746	16,463	10,995.55	784,344	3,923	4,934.80	342,210	1,689
立木地計	57,687.40	12,105,840	146,286	148,479.99	22,671,983	231,020	30,155.83	6,381,939	70,587	8,956.34	1,380,572	17,175	
竹林	269.34			1,944.33			473.52			337.49			
伐跡	294.48			675.82			143.47			46.24			
未立木地	848.80			2,515.22			714.81			277.63			
更新困難地	28.62			49.93			3.79			1.02			
合計	59,128.64	12,105,840	146,286	153,665.29	22,671,983	231,020	31,491.42	6,381,939	70,587	9,618.72	1,380,572	17,175	

単位 面積:ha 材積:m3

市町村		津山市											
		(旧加茂町)			(旧阿波村)			(旧勝北町)			(旧久米町)		
区分		面積	材積	成長量	面積	材積	成長量	面積	材積	成長量	面積	材積	成長量
人 工 林	スギ	2,526.51	1,020,828	7,687	1,548.83	601,286	5,059	112.27	47,438	292	184.76	72,553	568
	ヒノキ	6,094.63	1,649,017	22,496	1,350.50	359,029	4,878	842.05	220,116	2,890	2,022.62	457,615	6,177
	マツ	273.74	76,234	737	16.05	5,032	20	12.55	3,388	34	9.96	3,068	28
	他針							0.21	5	1			
	人針計	8,894.88	2,746,079	30,921	2,915.38	965,347	9,957	967.08	270,947	3,217	2,217.34	533,236	6,773
	その他広	243.54	9,033	666	29.35	742	55	65.80	2,715	117	32.52	1,143	51
	クヌギ	18.38	983	75				4.53	313	12	4.72	200	16
	人広計	261.92	10,016	741	29.35	742	55	70.33	3,028	129	37.24	1,343	67
	人工林計	9,156.80	2,756,095	31,662	2,944.73	966,089	10,012	1,037.41	273,975	3,346	2,254.58	534,579	6,840
天 然 林	スギ	3.90	1,311	5	0.89	396	1						
	ヒノキ												
	マツ	53.30	15,679	130	2.15	622	5	9.49	2,788	21	71.51	22,135	138
	他針	0.11	30	0	0.59	150	1	1.69	460	5	0.43	53	3
	天針計	57.31	17,021	135	3.63	1,167	8	11.18	3,247	26	71.94	22,188	141
	その他広	2,003.02	161,827	349	718.93	60,244	120	501.15	37,142	93	2,423.77	166,154	677
	クヌギ	0.25	34	0							14.79	1,604	3
	天然林計	2,060.58	178,882	484	722.56	61,411	128	512.33	40,389	120	2,510.50	189,947	821
計	スギ	2,530.41	1,022,140	7,693	1,549.72	601,681	5,061	112.27	47,438	292	184.76	72,553	568
	ヒノキ	6,094.63	1,649,017	22,496	1,350.50	359,029	4,878	842.05	220,116	2,890	2,022.62	457,615	6,177
	マツ	327.04	91,913	867	18.20	5,654	25	22.04	6,176	56	81.47	25,203	166
	他針	0.11	30	0	0.59	150	1	1.90	465	6	0.43	53	3
	針葉樹計	8,952.19	2,763,100	31,056	2,919.01	966,514	9,965	978.26	274,194	3,243	2,289.28	555,424	6,913
	その他広	2,246.56	170,860	1,015	748.28	60,986	175	566.95	39,857	210	2,456.29	167,297	728
	クヌギ	18.63	1,017	75				4.53	313	12	19.51	1,804	19
	広葉樹計	2,265.19	171,877	1,090	748.28	60,986	175	571.48	40,169	223	2,475.80	169,101	747
立木地計	11,217.38	2,934,977	32,146	3,667.29	1,027,501	10,140	1,549.74	314,364	3,466	4,765.08	724,526	7,661	
竹林	31.08			5.61			9.25			90.09			
伐跡	61.94			0.08			15.69			19.52			
未立木地	232.12			118.88			47.24			38.94			
更新困難地	0.54						2.06			0.17			
合計	11,543.06	2,934,977	32,146	3,791.86	1,027,501	10,140	1,623.98	314,364	3,466	4,913.80	724,526	7,661	

単位 面積:ha 材積:m3

市町村		鏡野町											
		計			(旧富村)			(旧奥津町)			(旧上斎原村)		
区分		面積	材積	成長量	面積	材積	成長量	面積	材積	成長量	面積	材積	成長量
人工林	スギ	6,176.89	2,259,615	21,376	1,214.41	483,181	4,607	2,310.64	793,738	7,554	1,515.66	547,529	5,840
	ヒノキ	14,746.88	3,892,233	56,902	2,897.66	804,226	11,595	5,269.14	1,347,907	19,196	2,092.46	543,453	10,177
	マツ	495.78	131,968	1,166	20.13	5,545	49	342.45	86,053	852	106.99	33,565	202
	他針	0.04	1	0				0.04	1	0			
	人針計	21,419.59	6,283,818	79,445	4,132.20	1,292,951	16,251	7,922.27	2,227,699	27,602	3,715.11	1,124,547	16,220
	その他広	188.70	7,145	446	31.83	1,419	87	84.24	2,860	207	15.60	664	20
	クヌギ	24.96	1,547	82	6.43	538	20	10.89	668	37			
	人広計	213.66	8,692	529	38.26	1,957	107	95.13	3,528	245	15.60	664	20
	人工林計	21,633.25	6,292,510	79,973	4,170.46	1,294,908	16,358	8,017.40	2,231,227	27,846	3,730.71	1,125,211	16,240
天然林	スギ	39.90	15,707	48	0.20	83	1				39.70	15,624	47
	ヒノキ												
	マツ	69.68	19,066	153	1.74	485	2	14.69	3,858	27	11.20	3,113	27
	他針	6.18	1,744	18	0.03	9	0	3.10	751	8			
	天針計	115.76	36,517	219	1.97	577	3	17.79	4,610	35	50.90	18,737	74
	その他広	8,258.85	667,335	1,481	1,325.82	110,199	270	2,371.59	184,838	446	2,253.25	191,901	387
	クヌギ	38.64	4,687	8	10.33	1,227	2	10.68	1,252	2	0.91	104	0
	天広計	8,297.49	672,021	1,489	1,336.15	111,426	272	2,382.27	186,090	448	2,254.16	192,006	387
天然林計	8,413.25	708,538	1,708	1,338.12	112,002	275	2,400.06	190,700	483	2,305.06	210,743	461	
計	スギ	6,216.79	2,275,322	21,424	1,214.61	483,263	4,608	2,310.64	793,738	7,554	1,555.36	563,153	5,888
	ヒノキ	14,746.88	3,892,233	56,902	2,897.66	804,226	11,595	5,269.14	1,347,907	19,196	2,092.46	543,453	10,177
	マツ	565.46	151,033	1,319	21.87	6,029	51	357.14	89,911	879	118.19	36,678	229
	他針	6.22	1,745	18	0.03	9	0	3.14	753	9			
	針葉樹計	21,535.35	6,320,334	79,663	4,134.17	1,293,528	16,254	7,940.06	2,232,308	27,637	3,766.01	1,143,285	16,294
	その他広	8,447.55	674,479	1,927	1,357.65	111,619	357	2,455.83	187,698	653	2,268.85	192,565	407
	クヌギ	63.60	6,234	90	16.76	1,764	22	21.57	1,920	40	0.91	104	0
	広葉樹計	8,511.15	680,713	2,018	1,374.41	113,383	379	2,477.40	189,618	693	2,269.76	192,670	407
立木地計	30,046.50	7,001,048	81,681	5,508.58	1,406,911	16,633	10,417.46	2,421,926	28,330	6,035.77	1,335,955	16,702	
竹林	170.22			14.57			33.48			2.68			
伐跡	209.94			53.80			123.97			3.03			
未立木地	1,401.24			242.60			567.25			345.46			
更新困難地	17.63			2.35			12.81			0.88			
合計	31,845.53	7,001,048	81,681	5,821.90	1,406,911	16,633	11,154.97	2,421,926	28,330	6,387.82	1,335,955	16,702	

単位 面積:ha 材積:m3

市町村		鏡野町			久米南町			美咲町					
		(旧鏡野町)						計			(旧中央町)		
区分		面積	材積	成長量	面積	材積	成長量	面積	材積	成長量	面積	材積	成長量
人 工 林	スギ	1,136.18	435,168	3,374	64.45	15,668	188	387.39	136,050	1,056	48.82	15,223	76
	ヒノキ	4,487.62	1,196,647	15,934	1,543.95	311,939	5,842	5,072.54	1,084,122	16,980	1,709.53	372,288	6,004
	マツ	26.21	6,806	63	61.16	14,705	147	58.77	16,442	184	1.70	399	7
	他針							1.82	426	5	0.44	65	3
	人針計	5,650.01	1,638,620	19,372	1,669.56	342,312	6,177	5,520.52	1,237,040	18,226	1,760.49	387,974	6,089
	その他広	57.03	2,201	132	11.90	475	12	35.93	1,329	43	4.46	154	8
	クヌギ	7.64	342	25	0.69	53	1	5.73	400	12	1.29	81	3
	人広計	64.67	2,543	157	12.59	528	13	41.66	1,729	54	5.75	234	11
	人工林計	5,714.68	1,641,163	19,529	1,682.15	342,840	6,189	5,562.18	1,238,769	18,280	1,766.24	388,209	6,100
天 然 林	スギ												
	ヒノキ												
	マツ	42.05	11,609	97	244.21	66,703	385	354.56	101,503	521	82.35	20,762	89
	他針	3.05	983	9	4.26	845	13	0.91	240	1	0.34	87	0
	天針計	45.10	12,593	106	248.47	67,548	398	355.47	101,743	522	82.69	20,849	89
	その他広	2,308.19	180,396	378	2,935.53	171,684	645	8,305.16	523,749	1,936	2,036.39	131,624	435
	クヌギ	16.72	2,104	4	0.10	9	0	326.06	33,805	60			
	天広計	2,324.91	182,500	382	2,935.63	171,693	645	8,631.22	557,555	1,996	2,036.39	131,624	435
天然林計	2,370.01	195,093	488	3,184.10	239,241	1,042	8,986.69	659,298	2,518	2,119.08	152,473	524	
計	スギ	1,136.18	435,168	3,374	64.45	15,668	188	387.39	136,050	1,056	48.82	15,223	76
	ヒノキ	4,487.62	1,196,647	15,934	1,543.95	311,939	5,842	5,072.54	1,084,122	16,980	1,709.53	372,288	6,004
	マツ	68.26	18,415	160	305.37	81,409	532	413.33	117,946	705	84.05	21,161	96
	他針	3.05	983	9	4.26	845	13	2.73	665	6	0.78	151	3
	針葉樹計	5,695.11	1,651,213	19,478	1,918.03	409,860	6,574	5,875.99	1,338,783	18,747	1,843.18	408,823	6,178
	その他広	2,365.22	182,597	510	2,947.43	172,158	657	8,341.09	525,078	1,979	2,040.85	131,777	443
	クヌギ	24.36	2,446	29	0.79	62	1	331.79	34,205	72	1.29	81	3
	広葉樹計	2,389.58	185,043	539	2,948.22	172,220	657	8,672.88	559,283	2,051	2,042.14	131,858	446
立木地計	8,084.69	1,836,256	20,017	4,866.25	582,081	7,232	14,548.87	1,898,066	20,798	3,885.32	540,681	6,624	
竹林	119.49			106.36			396.16			150.14			
伐跡	29.14			29.77			62.87			14.86			
未立木地	245.93			106.48			449.89			100.93			
更新困難地	1.59			1.08			6.46			1.08			
合計	8,480.84	1,836,256	20,017	5,109.94	582,081	7,232	15,464.25	1,898,066	20,798	4,152.33	540,681	6,624	

単位 面積:ha 材積:m3

市町村		美 咲 町						美作県民局(津山地域) 計			真 庭 市		
		(旧旭町)			(旧柵原町)						計		
区 分		面 積	材 積	成 長 量	面 積	材 積	成 長 量	面 積	材 積	成 長 量	面 積	材 積	成 長 量
人 工 林	スギ	296.23	106,604	826	42.34	14,223	154	11,510.06	4,340,918	37,572	7,549.89	3,107,812	23,437
	ヒノキ	1,958.16	403,852	6,242	1,404.85	307,982	4,734	34,935.61	8,763,289	129,775	25,307.15	6,358,833	76,517
	マツ	45.06	13,375	145	12.01	2,669	32	935.66	252,740	2,335	500.08	145,410	1,151
	他針	0.37	85	0	1.01	276	2	2.39	444	8	1.37	225	2
	人針計	2,299.82	523,916	7,214	1,460.21	325,149	4,922	47,383.72	13,357,392	169,691	33,358.49	9,612,280	101,107
	その他広	23.22	738	28	8.25	438	7	876.46	30,181	2,052	313.75	15,107	532
	クヌギ	2.81	174	6	1.63	145	2	71.98	4,094	238	143.27	9,618	426
	人広計	26.03	912	35	9.88	582	8	948.44	34,274	2,290	457.02	24,725	958
	人工林計	2,325.85	524,828	7,249	1,470.09	325,732	4,931	48,332.16	13,391,666	171,981	33,815.51	9,637,005	102,065
天 然 林	スギ							48.18	18,706	61	1.56	659	2
	ヒノキ												
	マツ	114.72	37,603	169	157.49	43,138	263	1,035.00	284,240	1,837	688.78	198,751	1,479
	他針				0.57	153	1	22.75	6,234	60	12.34	3,378	7
	天針計	114.72	37,603	169	158.06	43,291	264	1,105.93	309,180	1,958	702.68	202,788	1,489
	その他広	3,260.55	196,770	642	3,008.22	195,356	859	29,798.73	2,122,058	6,287	21,118.99	1,750,601	6,351
	クヌギ	27.83	2,782	4	298.23	31,023	56	380.63	40,229	72	1,277.77	142,049	327
	天広計	3,288.38	199,552	646	3,306.45	226,379	915	30,179.36	2,162,287	6,359	22,396.76	1,892,651	6,679
天然林計	3,403.10	237,155	815	3,464.51	269,670	1,179	31,285.29	2,471,467	8,317	23,099.44	2,095,439	8,168	
計	スギ	296.23	106,604	826	42.34	14,223	154	11,558.24	4,359,624	37,634	7,551.45	3,108,471	23,439
	ヒノキ	1,958.16	403,852	6,242	1,404.85	307,982	4,734	34,935.61	8,763,289	129,775	25,307.15	6,358,833	76,517
	マツ	159.78	50,978	314	169.50	45,807	295	1,970.66	536,980	4,172	1,188.86	344,161	2,630
	他針	0.37	85	0	1.58	429	3	25.14	6,679	68	13.71	3,603	10
	針葉樹計	2,414.54	561,519	7,383	1,618.27	368,440	5,186	48,489.65	13,666,572	171,649	34,061.17	9,815,068	102,596
	その他広	3,283.77	197,507	671	3,016.47	195,793	865	30,675.19	2,152,238	8,339	21,432.74	1,765,708	6,883
	クヌギ	30.64	2,956	10	299.86	31,168	58	452.61	44,323	310	1,421.04	151,667	754
	広葉樹計	3,314.41	200,464	681	3,316.33	226,961	924	31,127.80	2,196,561	8,649	22,853.78	1,917,375	7,637
立木地計	5,728.95	761,983	8,064	4,934.60	595,402	6,110	79,617.45	15,863,133	180,298	56,914.95	11,732,444	110,233	
竹 林	185.22			60.80			1,146.26			327.66			
伐 跡	35.70			12.31			446.05			195.73			
未立木地	253.28			95.68			2,672.42			1,347.68			
更新困難地	2.31			3.07			28.96			76.13			
合 計	6,205.46	761,983	8,064	5,106.46	595,402	6,110	83,911.14	15,863,133	180,298	58,862.15	11,732,444	110,233	

単位 面積:ha 材積:m3

市町村		真庭市											
		(旧北房町)			(旧勝山町)			(旧落合町)			(旧湯原町)		
区分		面積	材積	成長量	面積	材積	成長量	面積	材積	成長量	面積	材積	成長量
人 工 林	スギ	169.05	60,552	473	1,997.37	879,212	6,459	688.46	280,047	1,716	1,363.44	580,565	4,315
	ヒノキ	1,462.66	365,099	4,485	5,760.75	1,376,026	15,866	5,505.90	1,395,882	14,428	4,177.22	1,094,479	13,525
	マツ	38.04	9,747	117	66.42	19,672	182	52.49	14,399	129	71.63	20,936	159
	他針				0.71	3	0				0.41	163	1
	人針計	1,669.75	435,398	5,075	7,825.25	2,274,913	22,508	6,246.85	1,690,327	16,273	5,612.70	1,696,142	18,000
	その他広	16.22	1,586	12	82.52	2,991	162	54.55	2,657	90	30.88	1,738	55
	クヌギ	1.47	133	2	51.56	3,629	135	21.45	1,326	67	4.76	305	14
	人広計	17.69	1,719	14	134.08	6,621	298	76.00	3,983	157	35.64	2,043	68
	人工林計	1,687.44	437,117	5,089	7,959.33	2,281,534	22,805	6,322.85	1,694,310	16,430	5,648.34	1,698,186	18,068
天 然 林	スギ	0.02	8	0	1.39	603	1						
	ヒノキ												
	マツ	325.13	87,360	720	25.94	8,281	41	186.63	57,335	375	11.74	3,857	17
	他針	0.25	54	0				3.30	773	5			
	天針計	325.40	87,421	721	27.33	8,883	42	189.93	58,108	379	11.74	3,857	17
	その他広	3,002.03	277,725	366	2,179.48	174,316	760	4,042.84	304,437	1,366	3,864.12	328,231	1,118
	クヌギ	66.20	6,626	32	812.39	90,028	217	225.65	25,157	37	0.40	46	0
	天然林計	3,393.63	371,773	1,118	3,019.20	273,227	1,019	4,458.42	387,703	1,783	3,876.26	332,133	1,134
計	スギ	169.07	60,560	473	1,998.76	879,815	6,460	688.46	280,047	1,716	1,363.44	580,565	4,315
	ヒノキ	1,462.66	365,099	4,485	5,760.75	1,376,026	15,866	5,505.90	1,395,882	14,428	4,177.22	1,094,479	13,525
	マツ	363.17	97,107	838	92.36	27,953	223	239.12	71,734	503	83.37	24,792	176
	他針	0.25	54	0	0.71	3	0	3.30	773	5	0.41	163	1
	針葉樹計	1,995.15	522,819	5,795	7,852.58	2,283,796	22,550	6,436.78	1,748,435	16,652	5,624.44	1,699,999	18,017
	その他広	3,018.25	279,311	378	2,262.00	177,307	922	4,097.39	307,094	1,457	3,895.00	329,969	1,172
	クヌギ	67.67	6,760	33	863.95	93,657	352	247.10	26,483	104	5.16	351	14
	広葉樹計	3,085.92	286,071	411	3,125.95	270,964	1,275	4,344.49	333,577	1,560	3,900.16	330,320	1,186
立木地計	5,081.07	808,890	6,207	10,978.53	2,554,761	23,824	10,781.27	2,082,013	18,213	9,524.60	2,030,319	19,202	
竹林	22.78			49.36			100.43			45.21			
伐跡	20.43			41.09			17.84			13.68			
未立木地	23.20			146.72			33.83			144.46			
更新困難地	3.11			0.52			4.80			5.28			
合計	5,150.59	808,890	6,207	11,216.22	2,554,761	23,824	10,938.17	2,082,013	18,213	9,733.23	2,030,319	19,202	

単位 面積:ha 材積:m3

市町村		真庭市											
		(旧久世町)			(旧美甘村)			(旧川上村)			(旧八束村)		
区分		面積	材積	成長量	面積	材積	成長量	面積	材積	成長量	面積	材積	成長量
人工林	スギ	768.87	348,813	2,828	1,577.15	602,523	4,528	441.81	158,831	1,145	232.69	80,566	655
	ヒノキ	2,996.30	743,115	11,107	2,328.27	607,335	5,553	1,217.24	323,453	4,418	879.06	210,546	3,724
	マツ	5.58	1,915	7	56.06	17,140	134	86.41	26,397	170	37.93	9,935	23
	他針							0.16	34	1	0.09	25	0
	人針計	3,770.75	1,093,843	13,941	3,961.48	1,226,998	10,215	1,745.62	508,716	5,734	1,149.77	301,072	4,402
	その他広	21.22	1,032	43	39.16	1,544	60	47.50	2,987	78	2.85	99	5
	クヌギ	44.37	2,719	159	5.73	389	18	8.16	872	13	0.47	41	0
	人広計	65.59	3,751	203	44.89	1,933	78	55.66	3,860	91	3.32	140	6
	人工林計	3,836.34	1,097,595	14,144	4,006.37	1,228,930	10,292	1,801.28	512,575	5,825	1,153.09	301,212	4,408
天然林	スギ	0.15	48	1									
	ヒノキ												
	マツ	50.08	14,225	120	4.42	1,393	11	15.09	4,688	32	49.95	15,341	129
	他針							8.27	2,388	2	0.52	163	1
	天針計	50.23	14,273	121	4.42	1,393	11	23.36	7,076	33	50.47	15,504	130
	その他広	1,557.00	133,552	695	986.01	79,307	274	1,972.18	177,751	600	2,037.63	152,150	740
	クヌギ	7.55	807	10	160.17	18,759	31						
	天広計	1,564.55	134,359	705	1,146.18	98,066	305	1,972.18	177,751	600	2,037.63	152,150	740
天然林計	1,614.78	148,631	826	1,150.60	99,459	316	1,995.54	184,828	633	2,088.10	167,654	870	
計	スギ	769.02	348,861	2,829	1,577.15	602,523	4,528	441.81	158,831	1,145	232.69	80,566	655
	ヒノキ	2,996.30	743,115	11,107	2,328.27	607,335	5,553	1,217.24	323,453	4,418	879.06	210,546	3,724
	マツ	55.66	16,140	126	60.48	18,532	145	101.50	31,085	202	87.88	25,276	152
	他針							8.43	2,423	3	0.61	188	1
	針葉樹計	3,820.98	1,108,116	14,062	3,965.90	1,228,390	10,226	1,768.98	515,792	5,767	1,200.24	316,576	4,533
	その他広	1,578.22	134,584	739	1,025.17	80,850	333	2,019.68	180,738	678	2,040.48	152,250	745
	クヌギ	51.92	3,526	169	165.90	19,148	49	8.16	872	13	0.47	41	0
	広葉樹計	1,630.14	138,110	908	1,191.07	99,999	383	2,027.84	181,611	691	2,040.95	152,290	745
立木地計	5,451.12	1,246,226	14,970	5,156.97	1,328,389	10,608	3,796.82	697,403	6,458	3,241.19	468,866	5,278	
竹林	78.06			18.46			8.02			3.67			
伐跡	12.54			26.74			23.47			6.79			
未立木地	45.84			473.70			296.12			114.95			
更新困難地				0.32			0.22			50.69			
合計	5,587.56	1,246,226	14,970	5,676.19	1,328,389	10,608	4,124.65	697,403	6,458	3,417.29	468,866	5,278	

単位 面積:ha 材積:m3

市町村		真庭市			新庄村			美作県民局(真庭地域)計			美作市		
		(旧中和村)									計		
区分		面積	材積	成長量	面積	材積	成長量	面積	材積	成長量	面積	材積	成長量
人 工 林	スギ	311.05	116,703	1,318	1,278.33	501,215	4,390	8,828.22	3,609,027	27,827	3,225.26	1,208,949	9,292
	ヒノキ	979.75	242,898	3,411	1,663.62	410,769	5,742	26,970.77	6,769,602	82,259	10,614.90	2,516,883	40,338
	マツ	85.52	25,269	230	62.07	17,016	122	562.15	162,426	1,273	122.92	30,919	247
	他針							1.37	225	2	0.10	19	1
	人針計	1,376.32	384,871	4,960	3,004.02	929,001	10,254	36,362.51	10,541,281	111,361	13,963.18	3,756,770	49,877
	その他広	18.85	472	27	25.59	1,143	31	339.34	16,250	563	195.12	8,658	366
	クヌギ	5.30	203	18	6.88	604	12	150.15	10,222	439	61.48	3,922	194
	人広計	24.15	675	44	32.47	1,747	43	489.49	26,471	1,001	256.60	12,580	560
	人工林計	1,400.47	385,546	5,004	3,036.49	930,747	10,297	36,852.00	10,567,752	112,362	14,219.78	3,769,349	50,437
天 然 林	スギ				83.00	32,135	50	84.56	32,794	52	0.95	371	4
	ヒノキ												
	マツ	19.80	6,274	34	3.82	1,238	4	692.60	199,989	1,483	325.77	88,368	560
	他針				0.42	118	1	12.76	3,497	8	5.36	1,494	8
	天針計	19.80	6,274	34	87.24	33,491	54	789.92	236,280	1,543	332.08	90,233	572
	その他広	1,477.70	123,133	432	2,222.04	156,919	609	23,341.03	1,907,520	6,960	15,960.07	1,093,017	2,541
	クヌギ	5.41	625	1	51.55	6,121	13	1,329.32	148,170	341	157.02	16,683	31
	天然林計	1,502.91	130,032	468	2,360.83	196,531	676	25,460.27	2,291,970	8,844	16,449.17	1,199,933	3,143
計	スギ	311.05	116,703	1,318	1,361.33	533,351	4,440	8,912.78	3,641,821	27,879	3,226.21	1,209,320	9,296
	ヒノキ	979.75	242,898	3,411	1,663.62	410,769	5,742	26,970.77	6,769,602	82,259	10,614.90	2,516,883	40,338
	マツ	105.32	31,543	265	65.89	18,254	126	1,254.75	362,415	2,756	448.69	119,288	806
	他針				0.42	118	1	14.13	3,721	10	5.46	1,512	9
	針葉樹計	1,396.12	391,144	4,994	3,091.26	962,492	10,308	37,152.43	10,777,560	112,904	14,295.26	3,847,003	50,449
	その他広	1,496.55	123,605	459	2,247.63	158,062	640	23,680.37	1,923,770	7,523	16,155.19	1,101,674	2,906
	クヌギ	10.71	828	19	58.43	6,725	26	1,479.47	158,392	779	218.50	20,605	225
	広葉樹計	1,507.26	124,433	478	2,306.06	164,787	665	25,159.84	2,082,162	8,302	16,373.69	1,122,280	3,131
立木地計	2,903.38	515,577	5,472	5,397.32	1,127,279	10,974	62,312.27	12,859,722	121,206	30,668.95	4,969,283	53,580	
竹林	1.67			11.69			339.35			332.29			
伐跡	33.15			16.40			212.13			80.55			
未立木地	68.86			267.87			1,615.55			672.63			
更新困難地	11.19			26.74			102.87			13.70			
合計	3,018.25	515,577	5,472	5,720.02	1,127,279	10,974	64,582.17	12,859,722	121,206	31,768.12	4,969,283	53,580	

単位 面積:ha 材積:m3

市町村		美作市											
		(旧勝田町)			(旧大原町)			(旧東栗倉村)			(旧美作町)		
区分		面積	材積	成長量	面積	材積	成長量	面積	材積	成長量	面積	材積	成長量
人工林	スギ	1,528.78	605,244	4,467	468.41	167,473	1,290	603.54	227,517	1,660	133.54	44,978	419
	ヒノキ	2,488.89	612,754	9,934	1,866.86	429,801	7,342	941.03	250,817	3,215	1,741.35	436,036	6,993
	マツ	49.53	12,639	100	15.33	3,564	30	35.88	8,854	64	10.19	2,811	24
	他針							0.10	19	1			
	人針計	4,067.20	1,230,638	14,501	2,350.60	600,838	8,663	1,580.55	487,207	4,940	1,885.08	483,824	7,436
	その他広	28.99	1,326	39	17.64	596	36	88.95	3,266	222	32.23	2,089	46
	クヌギ	23.97	1,667	67	19.92	1,135	62	12.98	779	54	1.73	101	7
	人広計	52.96	2,993	106	37.56	1,730	98	101.93	4,045	276	33.96	2,190	53
	人工林計	4,120.16	1,233,630	14,607	2,388.16	602,568	8,761	1,682.48	491,252	5,217	1,919.04	486,014	7,489
天然林	スギ	0.95	371	4									
	ヒノキ												
	マツ	29.98	7,734	46	3.97	969	5	1.27	346	2	117.61	31,553	270
	他針	1.62	468	2				0.34	107	1	0.42	117	1
	天針計	32.55	8,573	53	3.97	969	5	1.61	453	3	118.03	31,670	271
	その他広	2,194.92	166,679	342	1,548.07	109,284	268	627.95	47,686	100	3,350.31	253,768	617
	クヌギ				40.97	4,558	8	9.95	1,162	6			
	天広計	2,194.92	166,679	342	1,589.04	113,842	276	637.90	48,848	106	3,350.31	253,768	617
天然林計	2,227.47	175,252	394	1,593.01	114,810	281	639.51	49,301	109	3,468.34	285,438	888	
計	スギ	1,529.73	605,615	4,472	468.41	167,473	1,290	603.54	227,517	1,660	133.54	44,978	419
	ヒノキ	2,488.89	612,754	9,934	1,866.86	429,801	7,342	941.03	250,817	3,215	1,741.35	436,036	6,993
	マツ	79.51	20,373	146	19.30	4,532	35	37.15	9,201	67	127.80	34,364	294
	他針	1.62	468	2				0.44	125	1	0.42	117	1
	針葉樹計	4,099.75	1,239,210	14,553	2,354.57	601,806	8,668	1,582.16	487,660	4,943	2,003.11	515,494	7,707
	その他広	2,223.91	168,005	381	1,565.71	109,880	304	716.90	50,952	322	3,382.54	255,857	663
	クヌギ	23.97	1,667	67	60.89	5,692	69	22.93	1,942	60	1.73	101	7
	広葉樹計	2,247.88	169,672	448	1,626.60	115,572	374	739.83	52,893	382	3,384.27	255,958	670
立木地計	6,347.63	1,408,882	15,001	3,981.17	717,378	9,042	2,321.99	540,553	5,326	5,387.38	771,452	8,377	
竹林	69.00			40.54			18.60			57.03			
伐跡	11.33			11.38			1.08			40.40			
未立木地	90.36			69.49			44.44			134.16			
更新困難地	0.20			0.65			0.74			2.83			
合計	6,518.52	1,408,882	15,001	4,103.23	717,378	9,042	2,386.85	540,553	5,326	5,621.80	771,452	8,377	

単位 面積:ha 材積:m3

市町村		美 作 市						勝 央 町			奈 義 町		
		(旧作東町)			(旧英田町)								
区 分		面 積	材 積	成 長 量	面 積	材 積	成 長 量	面 積	材 積	成 長 量	面 積	材 積	成 長 量
人 工 林	スギ	230.60	78,205	631	260.39	85,532	824	14.06	4,626	48	346.38	127,832	1,333
	ヒノキ	2,249.90	495,374	7,707	1,326.87	292,101	5,148	1,068.55	221,848	4,598	1,611.78	370,353	6,059
	マツ	8.11	2,020	18	3.88	1,032	10				29.90	6,472	43
	他 針										0.06	2	0
	人針計	2,488.61	575,599	8,355	1,591.14	378,665	5,982	1,082.61	226,474	4,646	1,988.12	504,659	7,435
	その他広	11.63	572	8	15.68	809	14	53.97	1,474	118	91.35	2,032	177
	クヌギ	1.42	107	3	1.46	133	1	0.26	12	1	12.37	557	46
	人広計	13.05	679	12	17.14	942	15	54.23	1,486	119	103.72	2,590	223
	人工林計	2,501.66	576,278	8,367	1,608.28	379,607	5,998	1,136.84	227,960	4,765	2,091.84	507,249	7,659
天 然 林	スギ												
	ヒノキ												
	マツ	93.96	26,198	123	78.98	21,568	113	25.14	6,421	58	7.77	1,887	6
	他 針	0.65	179	1	2.33	624	3	1.74	450	5	1.37	341	3
	天針計	94.61	26,377	123	81.31	22,192	117	26.88	6,871	63	9.14	2,228	8
	その他広	4,858.38	306,698	761	3,380.44	208,902	452	1,021.85	69,490	240	754.09	50,221	190
	クヌギ	94.10	9,651	15	12.00	1,313	2				0.60	25	2
	天広計	4,952.48	316,349	776	3,392.44	210,214	455	1,021.85	69,490	240	754.69	50,246	193
天然林計	5,047.09	342,726	899	3,473.75	232,406	571	1,048.73	76,360	302	763.83	52,474	201	
計	スギ	230.60	78,205	631	260.39	85,532	824	14.06	4,626	48	346.38	127,832	1,333
	ヒノキ	2,249.90	495,374	7,707	1,326.87	292,101	5,148	1,068.55	221,848	4,598	1,611.78	370,353	6,059
	マツ	102.07	28,218	140	82.86	22,600	124	25.14	6,421	58	37.67	8,359	49
	他 針	0.65	179	1	2.33	624	3	1.74	450	5	1.43	343	3
	針葉樹計	2,583.22	601,976	8,478	1,672.45	400,857	6,099	1,109.49	233,345	4,708	1,997.26	506,887	7,444
	その他広	4,870.01	307,270	770	3,396.12	209,711	466	1,075.82	70,963	358	845.44	52,254	367
	クヌギ	95.52	9,758	18	13.46	1,445	4	0.26	12	1	12.97	583	49
	広葉樹計	4,965.53	317,028	788	3,409.58	211,156	470	1,076.08	70,975	359	858.41	52,836	416
立木地計	7,548.75	919,004	9,266	5,082.03	612,013	6,569	2,185.57	304,320	5,068	2,855.67	559,723	7,860	
竹 林	100.37			46.75			25.15			45.76			
伐 跡	6.18			10.18			7.75			11.83			
未立木地	283.65			50.53			44.37			146.62			
更新困難地	0.25			9.03						0.18			
合 計	7,939.20	919,004	9,266	5,198.52	612,013	6,569	2,262.84	304,320	5,068	3,060.06	559,723	7,860	

単位 面積:ha 材積:m3

市町村		西 栗 倉 村			美作県民局(勝英地域) 計			美 作 県 民 局 計		
区 分		面 積	材 積	成 長 量	面 積	材 積	成 長 量	面 積	材 積	成 長 量
人 工 林	スギ	2,144.73	821,704	6,345	5,730.43	2,163,111	17,018	26,068.71	10,113,055	82,417
	ヒノキ	2,259.10	650,771	8,054	15,554.33	3,759,856	59,048	77,460.71	19,292,747	271,083
	マツ	37.48	11,102	86	190.30	48,494	376	1,688.11	463,661	3,983
	他 針	0.70	80	5	0.86	101	6	4.62	770	17
	人針計	4,442.01	1,483,657	14,491	21,475.92	5,971,561	76,449	105,222.15	29,870,233	357,500
	その他広	39.61	1,694	124	380.05	13,857	786	1,595.85	60,287	3,400
	クヌギ	7.17	518	31	81.28	5,010	273	303.41	19,325	950
	人広計	46.78	2,212	156	461.33	18,867	1,059	1,899.26	79,613	4,350
	人工林計	4,488.79	1,485,869	14,647	21,937.25	5,990,428	77,507	107,121.41	29,949,846	361,851
天 然 林	スギ	27.63	12,205	41	28.58	12,576	46	161.32	64,077	159
	ヒノキ									
	マツ	9.95	2,900	15	368.63	99,576	637	2,096.23	583,804	3,958
	他 針	0.89	284	3	9.36	2,569	19	44.87	12,300	87
	天針計	38.47	15,390	59	406.57	114,722	702	2,302.42	660,181	4,203
	その他広	720.81	61,972	74	18,456.82	1,274,700	3,045	71,596.58	5,304,278	16,292
	クヌギ				157.62	16,708	33	1,867.57	205,108	445
	天広計	720.81	61,972	74	18,614.44	1,291,408	3,078	73,464.15	5,509,385	16,737
天然林計	759.28	77,362	133	19,021.01	1,406,129	3,779	75,766.57	6,169,567	20,940	
計	スギ	2,172.36	833,909	6,387	5,759.01	2,175,687	17,064	26,230.03	10,177,132	82,576
	ヒノキ	2,259.10	650,771	8,054	15,554.33	3,759,856	59,048	77,460.71	19,292,747	271,083
	マツ	47.43	14,003	101	558.93	148,070	1,013	3,784.34	1,047,465	7,941
	他 針	1.59	365	8	10.22	2,670	25	49.49	13,070	104
	針葉樹計	4,480.48	1,499,047	14,550	21,882.49	6,086,282	77,151	107,524.57	30,530,415	361,704
	その他広	760.42	63,665	198	18,836.87	1,288,556	3,830	73,192.43	5,364,565	19,692
	クヌギ	7.17	518	31	238.90	21,718	306	2,170.98	224,433	1,395
	広葉樹計	767.59	64,184	230	19,075.77	1,310,275	4,136	75,363.41	5,588,998	21,088
立木地計	5,248.07	1,563,231	14,779	40,958.26	7,396,557	81,287	182,887.98	36,119,413	382,791	
竹 林	9.69			412.89			1,898.50			
伐 跡	75.87			176.00			834.18			
未立木地	32.47			896.09			5,184.06			
更新困難地	2.34			16.22			148.05			
合 計	5,368.44	1,563,231	14,779	42,459.46	7,396,557	81,287	190,952.77	36,119,413	382,791	

単位 面積:ha 材積:m3

市町村		高梁川下流森林計画区			旭川森林計画区			吉井川森林計画区			県計		
区分		面積	材積	成長量	面積	材積	成長量	面積	材積	成長量	面積	材積	成長量
人工林	スギ	10,419.84	3,866,810	39,807	9,442.85	3,819,586	29,785	17,363.13	6,547,913	54,977	37,225.82	14,234,309	124,570
	ヒノキ	34,150.09	8,478,136	154,098	36,652.89	9,012,773	126,927	53,816.00	13,250,637	209,484	124,618.98	30,741,546	490,509
	マツ	962.12	287,728	2,922	1,002.93	244,903	2,533	1,154.25	297,680	2,836	3,119.30	830,311	8,291
	他針	7.76	1,624	23	9.34	1,718	41	17.71	2,958	70	34.81	6,300	134
	人針計	45,539.81	12,634,298	196,851	47,108.01	13,078,980	159,287	72,351.09	20,099,187	267,367	164,998.91	45,812,465	623,505
	その他広	608.44	33,225	890	699.71	33,364	957	1,526.32	58,059	3,110	2,834.47	124,648	4,958
	クヌギ	95.14	7,996	147	169.86	11,128	471	154.78	9,188	514	419.78	28,312	1,132
	人広計	703.58	41,221	1,037	869.57	44,492	1,428	1,681.10	67,247	3,624	3,254.25	152,960	6,090
	人工林計	46,243.39	12,675,519	197,888	47,977.58	13,123,472	160,715	74,032.19	20,166,434	270,992	168,253.16	45,965,425	629,595
天然林	スギ	1.00	386	3	85.33	32,912	55	77.22	31,435	109	163.55	64,733	166
	ヒノキ												
	マツ	9,440.30	2,755,486	16,791	7,713.78	1,595,351	20,412	10,870.81	1,368,434	39,336	28,024.89	5,719,271	76,539
	他針	1,125.33	261,067	913	158.63	31,778	638	439.62	72,787	2,504	1,723.58	365,632	4,055
	天針計	10,566.63	3,016,939	17,706	7,957.74	1,660,041	21,105	11,387.65	1,472,656	41,949	29,912.02	6,149,637	80,759
	その他広	90,630.72	6,866,833	15,187	62,700.34	4,611,150	19,102	74,407.17	5,119,641	25,143	227,738.23	16,597,624	59,432
	クヌギ	1,039.25	112,692	239	1,719.53	178,383	414	871.52	82,495	160	3,630.30	373,569	812
	天広計	91,669.97	6,979,525	15,426	64,419.87	4,789,533	19,516	75,278.69	5,202,135	25,303	231,368.53	16,971,194	60,245
天然林計	102,236.60	9,996,465	33,132	72,377.61	6,449,575	40,620	86,666.34	6,674,791	67,252	261,280.55	23,120,831	141,004	
計	スギ	10,420.84	3,867,196	39,810	9,528.18	3,852,498	29,840	17,440.35	6,579,348	55,086	37,389.37	14,299,042	124,736
	ヒノキ	34,150.09	8,478,136	154,098	36,652.89	9,012,773	126,927	53,816.00	13,250,637	209,484	124,618.98	30,741,546	490,509
	マツ	10,402.42	3,043,214	19,713	8,716.71	1,840,254	22,945	12,025.06	1,666,114	42,172	31,144.19	6,549,582	84,830
	他針	1,133.09	262,691	936	167.97	33,496	679	457.33	75,745	2,574	1,758.39	371,932	4,189
	針葉樹計	56,106.44	15,651,237	214,557	55,065.75	14,739,021	180,391	83,738.74	21,571,843	309,316	194,910.93	51,962,102	704,264
	その他広	91,239.16	6,900,058	16,077	63,400.05	4,644,514	20,059	75,933.49	5,177,700	28,253	230,572.70	16,722,272	64,390
	クヌギ	1,134.39	120,688	386	1,889.39	189,512	885	1,026.30	91,682	674	4,050.08	401,882	1,945
	広葉樹計	92,373.55	7,020,746	16,463	65,289.44	4,834,025	20,944	76,959.79	5,269,382	28,928	234,622.78	17,124,154	66,335
立木地計	148,479.99	22,671,983	231,020	120,355.19	19,573,047	201,335	160,698.53	26,841,225	338,243	429,533.71	69,086,255	770,598	
竹林	1,944.33			1,753.66			2,097.61			5,795.60			
伐跡	675.82			300.49			653.39			1,629.70			
未立木地	2,515.22			3,242.92			4,100.68			9,858.82			
更新困難地	49.93			127.49			113.11			290.53			
合計	153,665.29	22,671,983	231,020	125,779.75	19,573,047	201,335	167,663.32	26,841,225	338,243	447,108.36	69,086,255	770,598	



岡山県マスコット ももっち・うらっち