

岡山県の森林資源

(令和3年3月31日現在)

令和4年3月

岡山県農林水産部林政課

目 次

利用上の注意	1
岡山県の森林資源の概要	3
・ 森林の現況	3
・ 民有林の推移	5
・ 民有林の齢級別人工林森林資源構成表	6
・ 森林計画区別齢級別人工林森林資源構成表	6
・ 市町村別林野率	7
・ 市町村別人工林率	8
表－1 岡山県の森林面積表	9
表－2 市町村別森林面積表	10
表－3 市町村別人工林・天然林面積表	12
表－4 所有形態別森林資源表	14
表－5 地域森林計画対象民有林齢級別森林資源構成表	15
表－6 市町村別地域森林計画対象民有林森林資源構成表	21

1 目 的

森林行政の推進に資するため、岡山県の森林資源の現況（令和3年3月31日現在）を地域森林計画樹立資料等により取りまとめた。

2 岡山県の森林面積の変遷

（単位：ha）

発行年月	地域森林計画対象森林			備考
	総面積	人工林	天然林	
平成14年3月	445,335	172,258	258,825	
平成15年3月	445,394	172,407	258,732	
平成16年3月	445,436	172,577	258,607	
平成17年3月	446,021	172,959	258,838	
平成18年3月	445,877	173,091	258,627	
平成19年3月	445,728	173,347	258,214	
平成20年3月	445,741	173,212	258,023	
平成21年3月	445,746	173,317	257,946	
平成22年3月	445,739	173,832	257,273	H20天然マツ林資源量調査結果反映
平成23年3月	445,793	175,187	255,837	H21天然マツ林資源量調査結果反映
平成24年3月	445,836	175,677	255,199	H22天然マツ林資源量調査結果反映
平成25年3月	445,765	175,835	254,950	H23天然マツ林資源量調査結果反映
平成26年3月	445,746	175,848	254,674	
平成27年3月	445,738	176,918	253,235	H25天然マツ林資源量調査結果反映
平成28年3月	445,694	178,440	251,511	H26天然マツ林資源量調査結果反映
平成29年3月	445,364	180,647	248,743	H27天然マツ林資源量調査結果反映
平成30年3月	447,912	181,347	249,646	面積計算方法の変更
平成31年3月	447,727	181,293	249,530	
令和2年3月	447,533	168,439	261,729	H30人工マツ林資源量調査結果反映
令和3年3月	447,108	168,253	261,281	
令和4年3月	446,763	168,576	263,409	R2森林計画図修正業務結果反映

（注）マツ林資源量調査結果の反映や面積計算方法の変更の影響が大きい年もある。

3 調査資料

- ・ 民有林に関する数値：令和3年における旭川地域森林計画、吉井川地域森林計画及び高梁川下流地域森林計画の変更に伴い得られた基礎資料を使用した。
- ・ 林野庁の所管する国有林に関する数値：「国有林の地域別の森林計画書」より
- ・ 林野庁以外の省庁が所管する国有林に関する数値：「2020年農林業センサス」より
- ・ 市町村別の総面積：「令和3年全国都道府県市区町村別面積調1月1日時点」より
- ・ 地域森林計画対象民有林の面積は、平成28年3月31日現在の岡山県の森林資源の現況までは点格子板を使用したアナログ作業で算出していたが、平成29年3月31日現在の岡山県の森林資源の現況からはGIS計測技術を活用してデジタル作業で算出している。
- ・ 民有林の天然マツ林については平成20年度から平成27年度まで、人工マツ林については平成30年度に、空中写真判読を主体にした「マツ林資源量調査」を実施し、樹種、林齢等を修正した内容を反映している。

調査年度	調査済み市町村	反映時点
H20	備前市、瀬戸内市、赤磐市、和気町	「岡山県の森林資源」H22年3月
H21	岡山市（旧岡山市）、玉野市、吉備中央町	「岡山県の森林資源」H23年3月
H22	岡山市（旧岡山市以外）、倉敷市、早島町	「岡山県の森林資源」H24年3月
H23	総社市、浅口市	「岡山県の森林資源」H25年3月
H25	笠岡市、井原市、里庄町、矢掛町、高梁市（旧備中町、旧川上町）	「岡山県の森林資源」H27年3月
H26	高梁市（旧高梁市、旧成羽町、旧有漢町）新見市、久米南町、美咲町（旧旭町、旧柵原町）	「岡山県の森林資源」H28年3月
H27	津山市、鏡野町、美咲町（旧中央町）、真庭市、新庄村、美作市、勝央町、奈義町、西粟倉村	「岡山県の森林資源」H29年3月
H30	全市町村	「岡山県の森林資源」R2年3月

- ・ 民有林の未立木地（1ha以上）については令和2年度に、空中写真判読を主体にした「森林計画図修正業務」を実施し、樹種、林齢等を修正した内容を反映している。

4 市町村別の人工林及び天然林面積の増減

(単位：ha)

計画区	市町村	地域森林計画対象森林					
		人工林			天然林		
		令和3年3月	令和4年3月	増減(▲)	令和3年3月	令和4年3月	増減(▲)
高梁川下流	倉敷市	306	337	31	8,520	8,611	91
	総社市	1,313	1,319	5	11,432	11,492	60
	早島町	4	4	0	60	59	▲1
	笠岡市	233	240	6	4,492	4,547	54
	井原市	2,502	2,511	9	12,569	12,576	7
	浅口市	96	96	0	2,618	2,620	2
	里庄町	13	13	0	356	359	3
	矢掛町	768	768	0	4,774	4,776	2
	高梁市	9,288	9,301	13	31,449	31,467	18
	新見市	31,721	31,702	▲18	25,967	26,097	130
小計	46,243	46,291	46	102,237	102,605	368	
旭川	岡山市	4,492	4,498	5	25,938	26,082	143
	玉野市	410	550	139	4,814	4,922	108
	吉備中央町	4,541	4,544	2	12,982	12,980	▲1
	久米南町	1,682	1,680	▲2	3,184	3,186	1
	真庭市	33,816	33,866	50	23,099	23,614	514
	新庄村	3,036	3,038	1	2,361	2,513	152
	小計	47,978	48,175	195	72,378	73,297	919
	吉井川	瀬戸内市	392	399	6	4,466	4,492
備前市	2,316	2,330	13	16,376	16,416	39	
赤磐市	2,006	2,002	▲4	10,067	10,014	▲52	
和気町	731	729	▲1	8,635	8,617	▲18	
津山市	19,455	19,494	39	10,701	10,813	111	
鏡野町	21,633	21,667	33	8,413	9,070	656	
美咲町	5,562	5,566	3	8,987	9,004	17	
美作市	14,220	14,235	15	16,449	16,494	45	
勝央町	1,137	1,136	▲1	1,049	1,047	▲1	
奈義町	2,092	2,059	▲32	764	780	16	
西粟倉村	4,489	4,494	4	759	761	1	
小計	74,032	74,110	75	86,666	87,508	841	
合計		168,253	168,576	322	261,281	263,409	2,128

(注1) 四捨五入のため計が合わない場合がある。

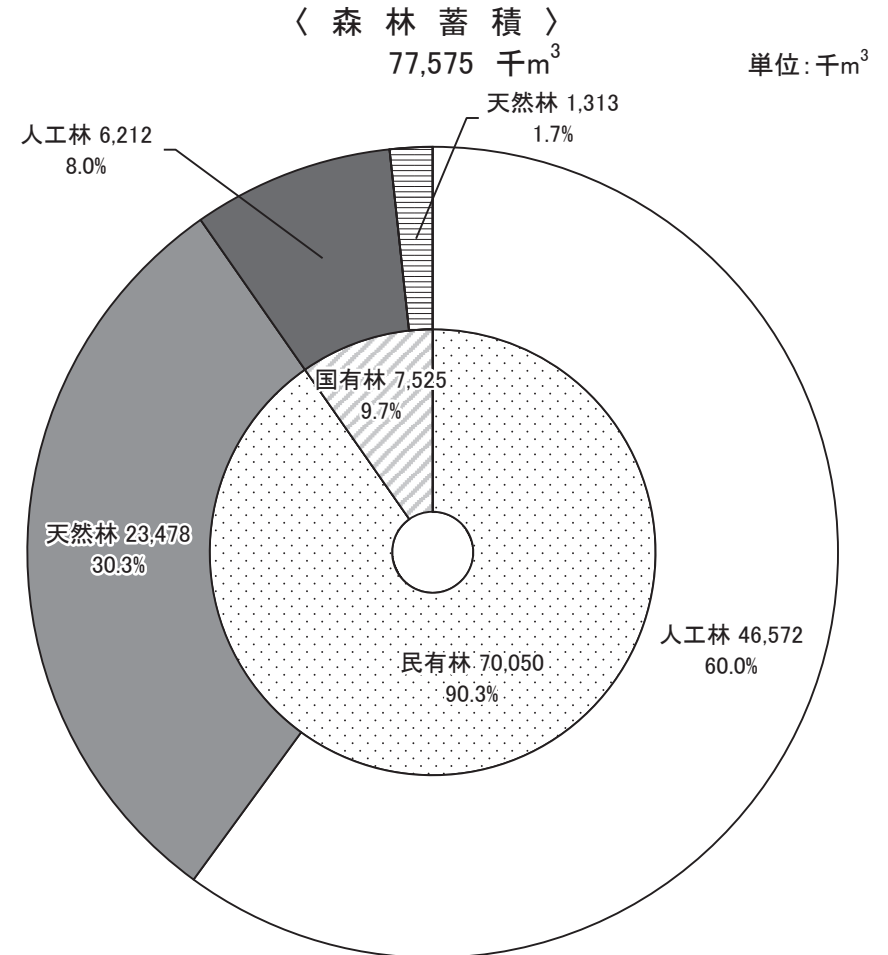
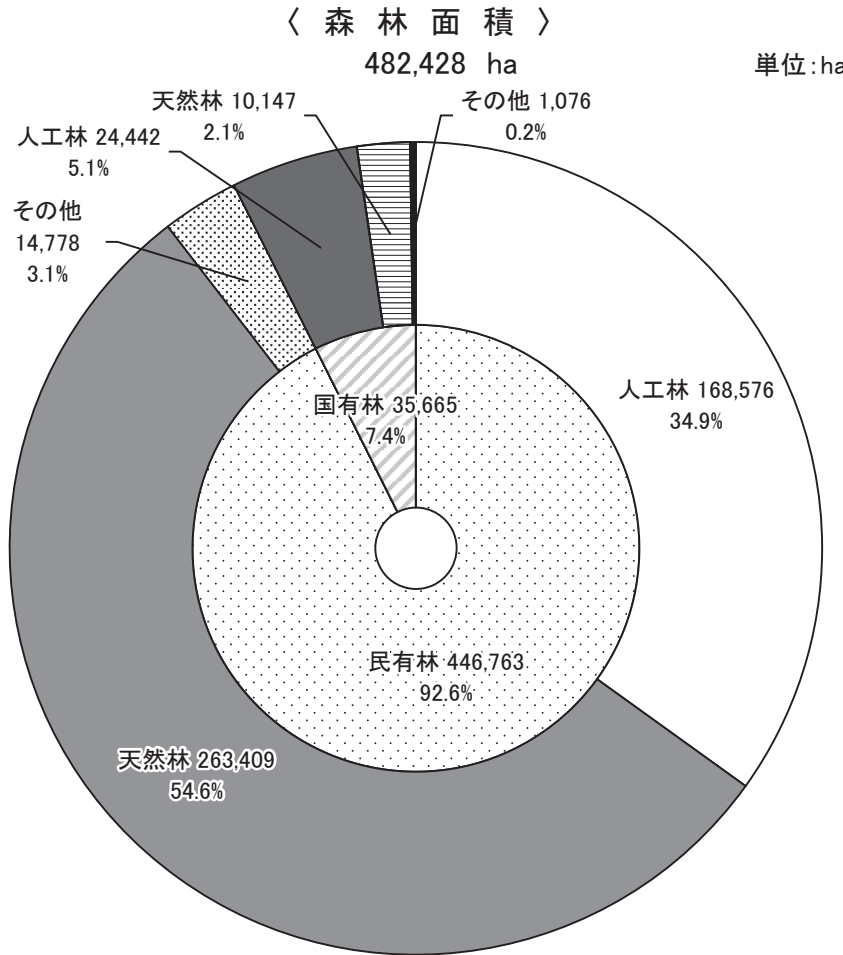
(注2) 年月は、発行年月を示す。

5 主な用語の定義

- (1) 森林 森林法第2条第1項に規定する森林をいう。
- (2) 立木地 無立木地、竹林以外の森林をいう。
- (3) 無立木地 一時的に林木の生立していない林分及び樹冠疎密度が3/10未満の林分をいう。
- (4) 竹林 森林簿上の区分における竹林をいう。
- (5) クヌギ アベマキを含む。
- (6) 人工林 植栽または人工播種により成立した林分で目的樹種歩合が50%以上占めるものをいう。ただし次のものは天然林として取り扱う。
 - ア 人工植栽されたクヌギ林等で伐採後萌芽更新された二次林
 - イ アカマツ林等で伐採後、地かき、一部植栽を行った人工補正林
 - ウ 人工造林後、気象条件、自然立地要因等の理由により目的とする樹種の生育状態が悪く、人工林として取り扱うことが不適当な林分
- (7) 天然林 人工林以外の立木地をいう。
- (8) 更新困難地 湿地、風衝地等で林木の更新が著しく困難な森林をいう。
- (9) 林野庁所管 国有林野法第2条第1項及び第2項に規定する国有林野及び(旧)公有林
 国有林 野等官行造林法第1条の規定に基づく造林地をいう。
- (10) その他省庁 国家行政組織法第3条に定める行政機関(林野庁を除く)の所管する国有
 所管国有林 林野をいう。
- (11) 民有林 国有林以外の森林をいう。
- (12) 公有林 県、市町村及び財産区が保有する森林をいう。
- (13) 地域森林計画 森林法第5条に基づく地域森林計画の対象とする民有林をいう。
 対象森林
- (14) 地域森林計画 地域森林計画対象森林以外の森林をいう。
 対象外森林
- (15) 齢級 1年生から5年生までを1齢級、6年生から10年生までを2齢級、以下
 順次5年ごとに括約区分する。101年生以上については一括21齢級で計
 上した。(ただしマツ林資源量調査を実施した箇所は表-5の下注に留意する
 こと。)

岡山県の森林資源の概要

〔森林の現況〕

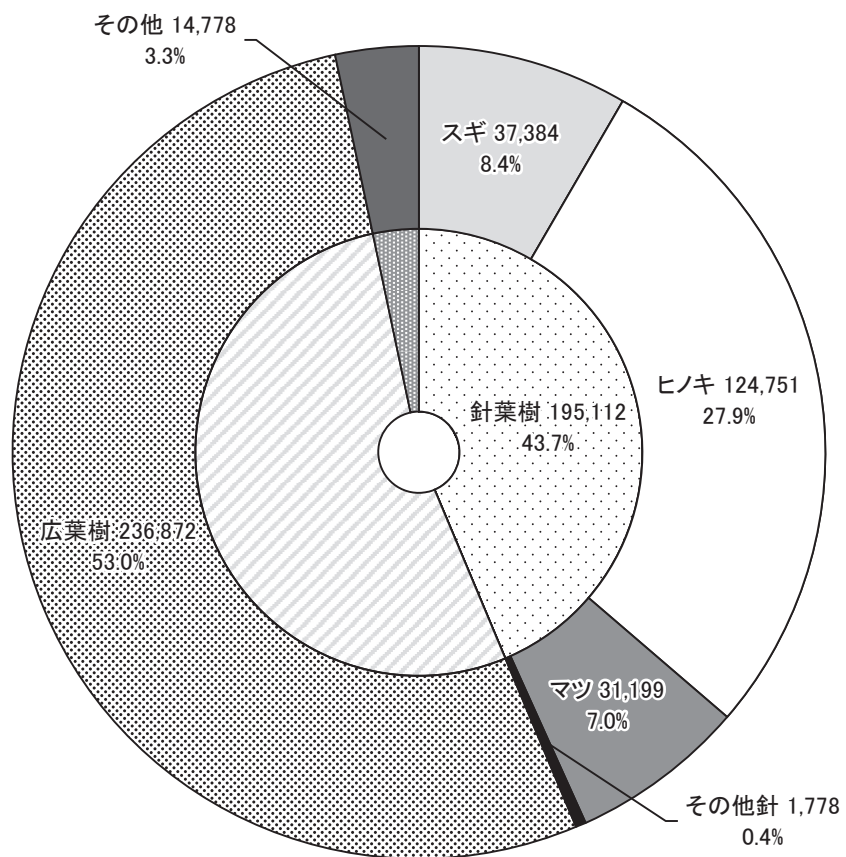


(注) 地域森林計画対象森林及び国有林の地域別の森林計画対象森林のみ。
四捨五入のため計が合わない場合がある。

〈 民有林面積 〉

446,763 ha

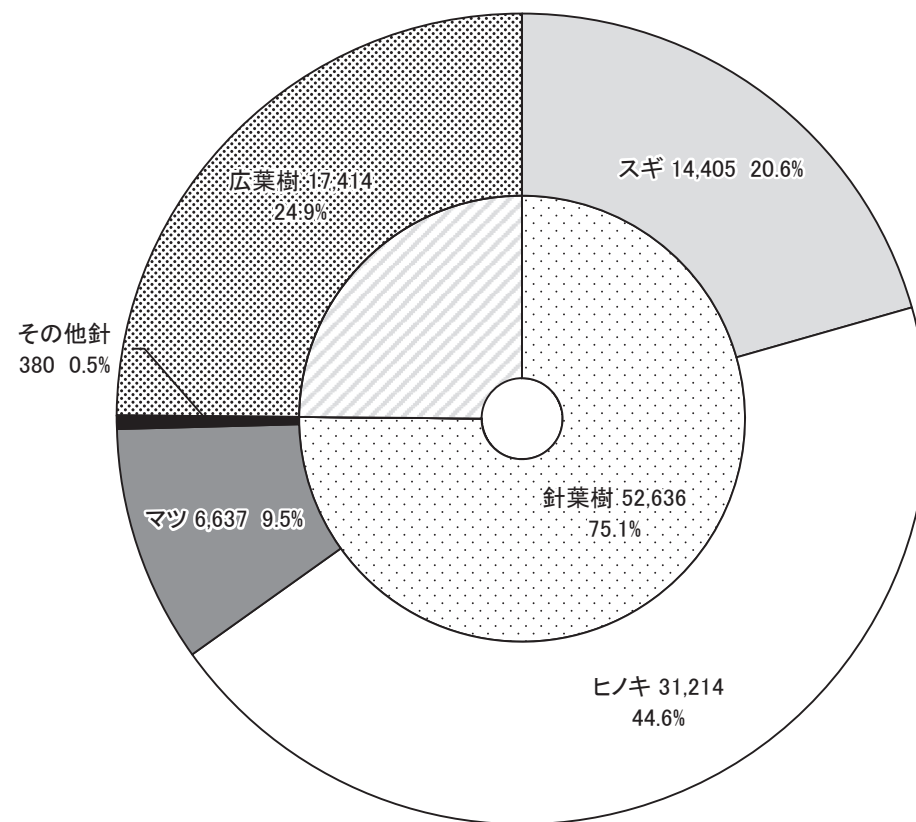
単位: ha



〈 民有林蓄積 〉

70,050 千m³

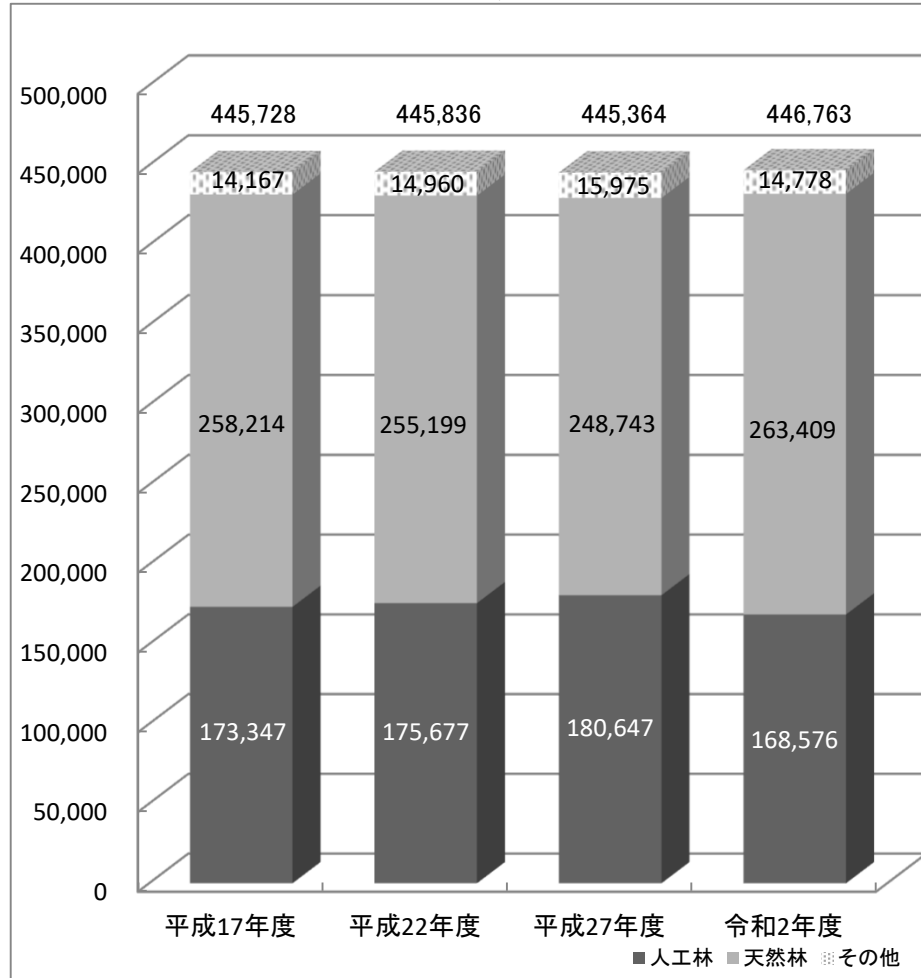
単位: 千m³



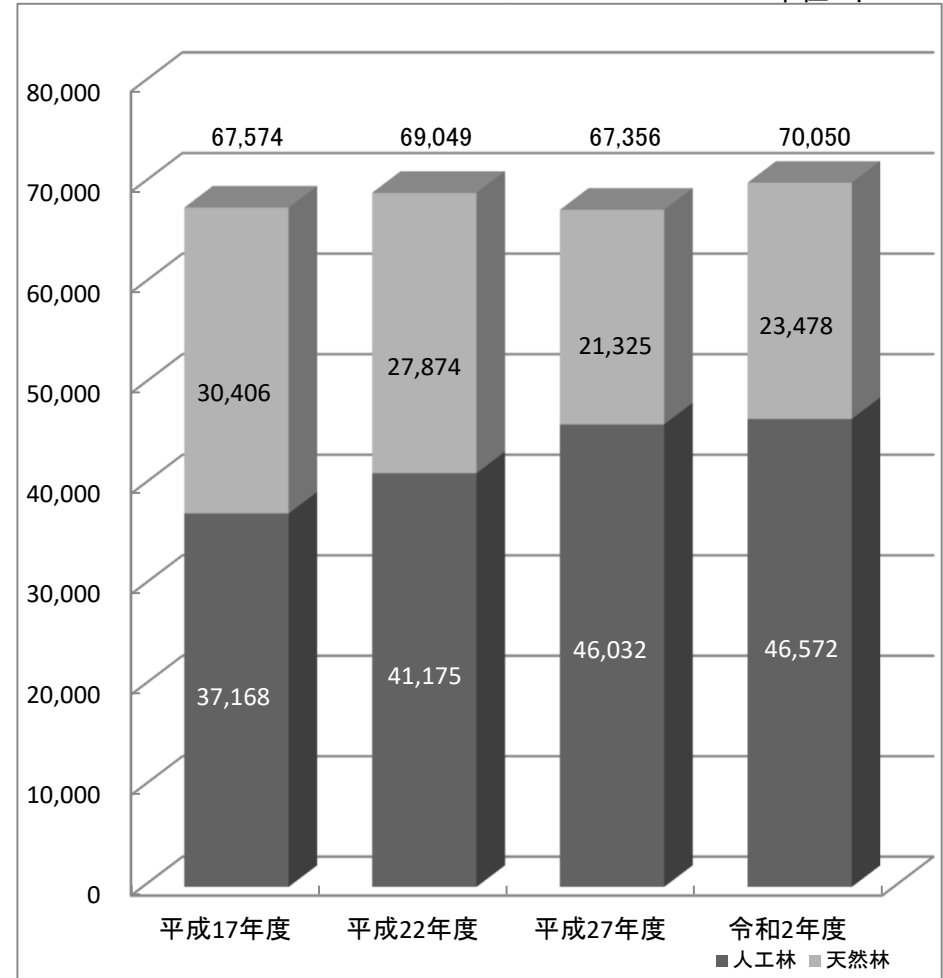
(注) 地域森林計画対象森林のみ。
四捨五入のため計が合わない場合がある。

〔民有林の推移〕

〈面積〉 単位:ha

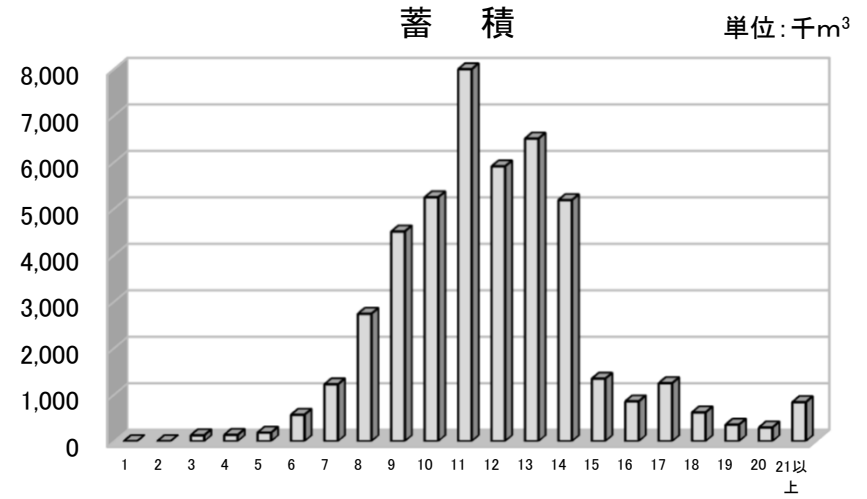
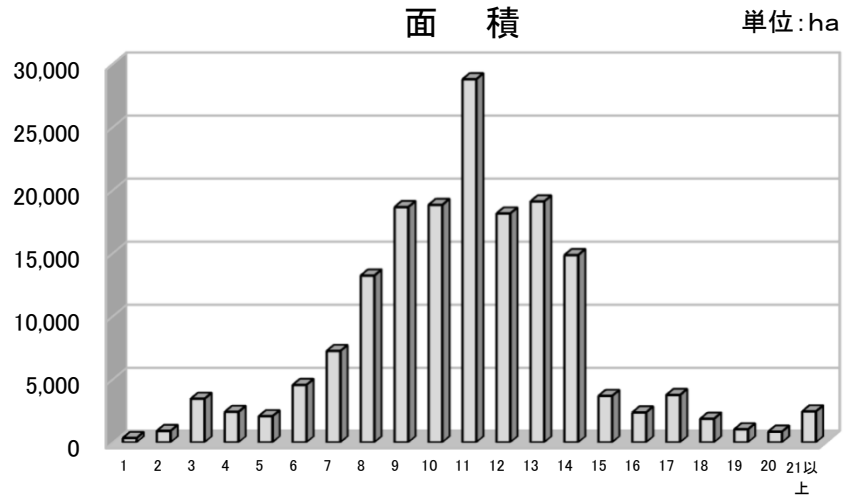


〈蓄積〉 単位:千m³

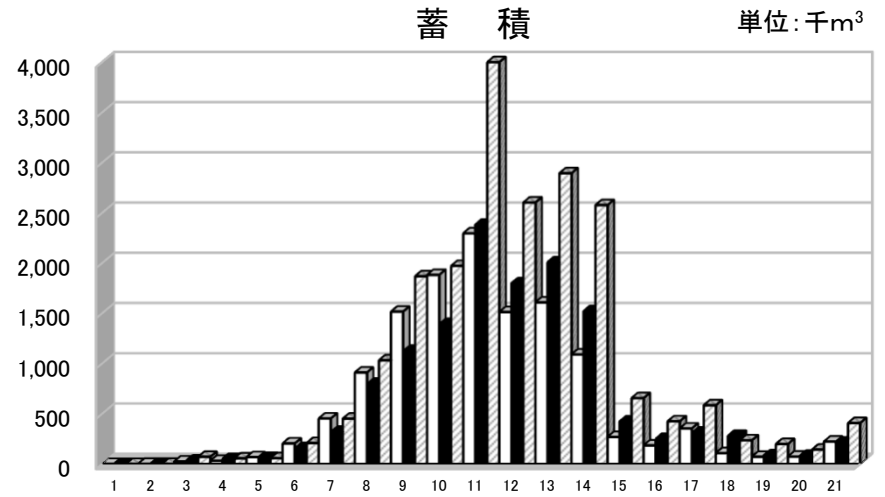
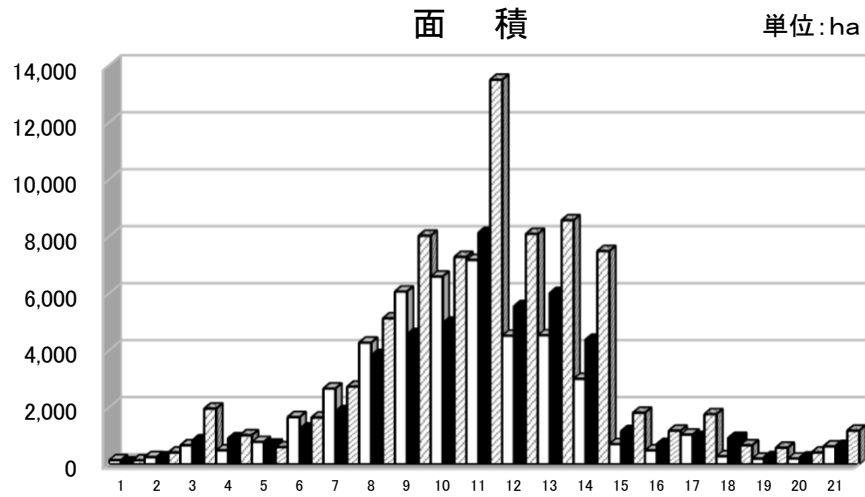


(注) 地域森林計画対象森林のみ。
四捨五入のため計が合わない場合がある。

〔民有林の齡級別人工林森林資源構成表〕



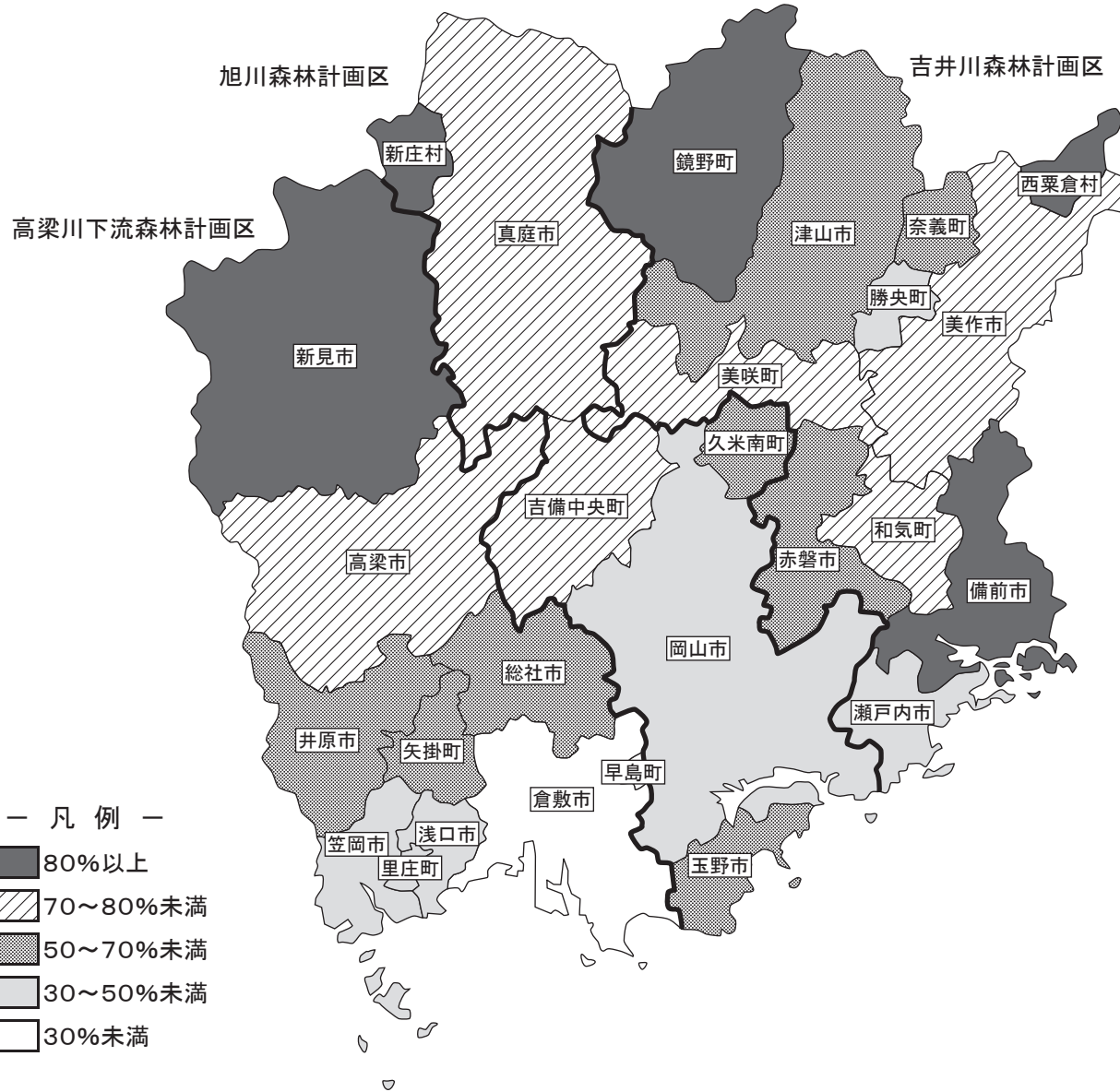
〔森林計画区別齡級別人工林森林資源構成表〕



(注) 地域森林計画対象森林のみ。

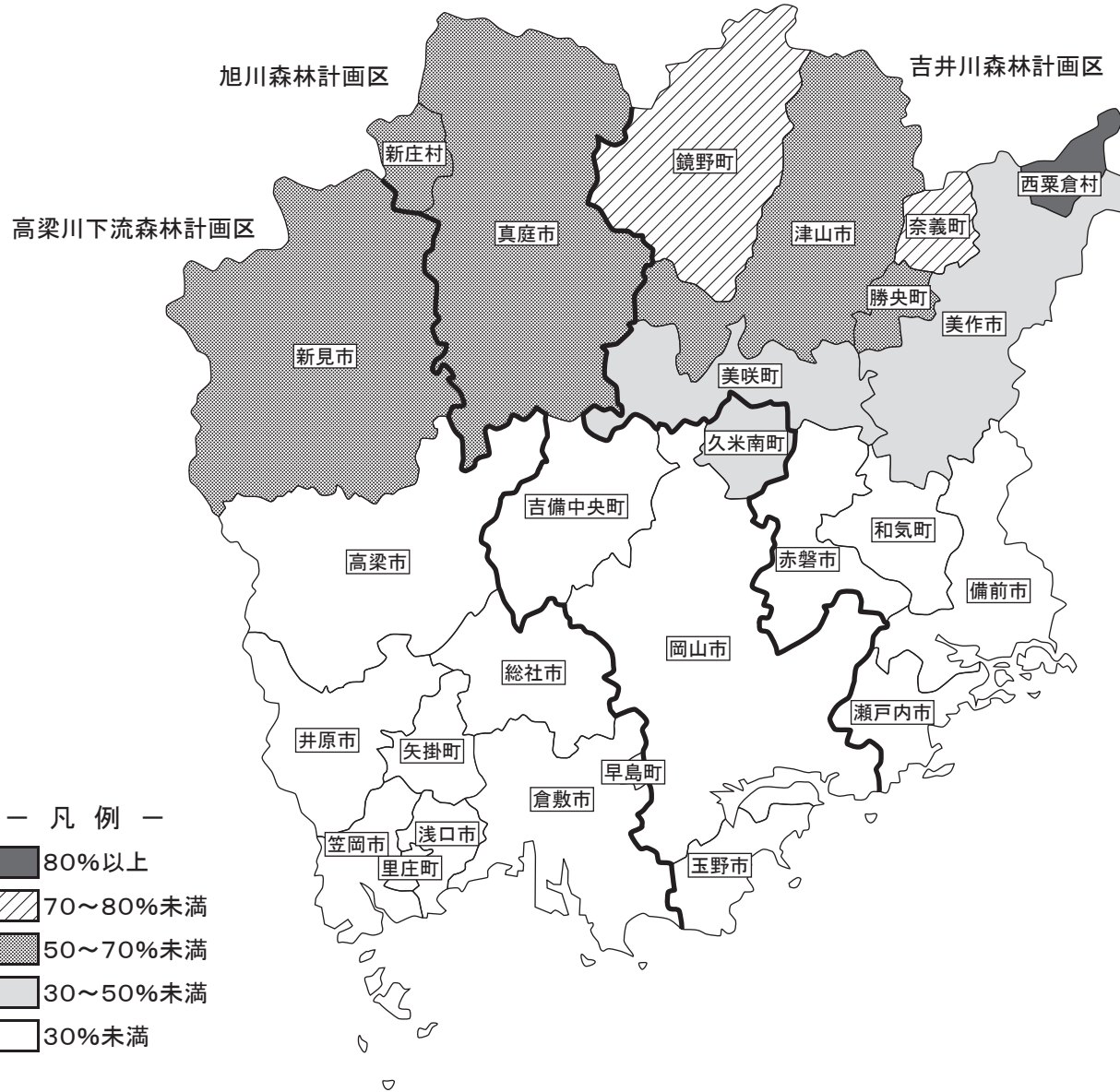
□ 高梁川下流 ■ 旭川 ▨ 吉井川

市町村別林野率








市町村別林野率(%)		
上位10市町村		
順位	市町村	林野率
1	西粟倉村	92.6%
2	新庄村	90.2%
3	鏡野町	86.4%
4	新見市	86.2%
5	備前市	81.6%
6	真庭市	79.0%
7	高梁市	78.2%
8	美作市	76.6%
9	和気町	75.6%
10	吉備中央町	71.5%

市町村別人工林率



— 凡例 —

-  80%以上
-  70~80%未満
-  50~70%未満
-  30~50%未満
-  30%未満

市町村別人工林率(%) 上位10市町村		
順位	市町村	人工林率
1	西粟倉村	83.7%
2	奈義町	70.4%
3	鏡野町	70.2%
4	津山市	64.3%
5	真庭市	58.4%
6	新見市	57.2%
7	新庄村	55.0%
8	勝央町	50.3%
9	美作市	46.3%
10	美咲町	37.6%

表-1 岡山県の森林面積表

単位 面積:ha

区 分		面 積	備 考
国 有 林	林野庁所管のもの	35,665	地域別の森林計画対象森林 35,665
	その他省庁所管のもの	1,530	
	計	37,195	
民 有 林	公 有 林	県	林政課所管のもの 5,173 他所管のもの 1,741
		市 町 村	35,250
		財 産 区	11,993
		計	54,157
	私 有 林	392,606	
	計	447,372	地域森林計画対象森林 446,763 地域森林計画対象外森林 610
	合 計	484,568	

(注) 四捨五入のため計が合わない場合がある。

表-2 市町村別森林面積表

単位 面積:ha

計 画 区	県 民 局	市 町 村	総 面 積	森 林 面 積								
				総 数		国 有 林			民 有 林			
				面 積	林 野 率 (%)	計	林 野 庁 所 管	そ の 他 省 庁	計	森 林 計 画 対 象 森 林	森 林 計 画 対 象 外 森 林	
高 梁 川 下 流	備 中	(倉敷)	倉敷市	35,563	9,904	27.8	85	85		9,820	9,639	180
			総社市	21,190	13,324	62.9	43	42	1	13,281	13,272	10
			早島町	762	91	11.9				91	74	17
			計	57,515	23,319		127	126	1	23,192	22,985	207
		(井笠)	笠岡市	13,624	5,160	37.9	54	52	2	5,106	5,040	65
			井原市	24,354	15,855	65.1				15,855	15,812	43
			浅口市	6,646	2,939	44.2	67	65	2	2,872	2,833	39
			里庄町	1,223	384	31.4				384	383	0
			矢掛町	9,062	5,797	64.0	76	76		5,721	5,714	8
			計	54,909	30,135		198	194	4	29,937	29,783	154
		(高梁)	高梁市	54,699	42,802	⑦ 78.2	1,045	1,045		41,756	41,735	21
			計	54,699	42,802		1,045	1,045		41,756	41,735	21
		(新見)	新見市	79,329	68,394	④ 86.2	9,251	9,111	140	59,143	59,129	14
			計	79,329	68,394		9,251	9,111	140	59,143	59,129	14
	計画区計		246,452	164,650	66.8	10,621	10,476	145	154,028	153,632	396	
旭 川	備 前	(岡山)	岡山市 a)	78,995	34,880	44.2	2,547	2,355	192	32,333	32,286	47
			玉野市 a,b)	10,358	5,836	56.3				5,836	5,835	1
			吉備中央町	26,878	19,211	⑩ 71.5	1,248	1,248		17,963	17,937	26
			計 b,c)	116,936	59,928		3,796	3,604	192	56,132	56,057	75
	美 作	(津山)	久米南町	7,865	5,200	66.1	91	91		5,109	5,109	
			計	7,865	5,200		91	91		5,109	5,109	
		(真庭)	真庭市	82,853	65,438	⑥ 79.0	6,607	6,607		58,831	58,817	14
			新庄村	6,711	6,051	② 90.2	331	331		5,720	5,720	
		計	89,564	71,489		6,939	6,939		64,551	64,537	14	
		計画区計	b,c)	214,365	136,618	63.7	10,825	10,633	192	125,792	125,703	89
吉 井 川	備 前	(岡山)	瀬戸内市	12,546	5,453	43.5	314	105	209	5,139	5,134	5
			計	12,546	5,453		314	105	209	5,139	5,134	5
		(東備)	備前市	25,814	21,063	⑤ 81.6	2,032	2,031	1	19,032	19,024	8
			赤磐市	20,936	13,055	62.4	503	503		12,552	12,529	23
			和気町	14,421	10,898	⑨ 75.6	1,335	1,334	1	9,563	9,556	7
			計	61,171	45,016		3,870	3,868	2	41,147	41,109	38

単位 面積:ha

計 画 区	県 民 局	市 町 村	総 面 積	森 林 面 積							
				総 数		国 有 林			民 有 林		
				面 積	林野率 (%)	計	林野庁所管	その他省庁	計	森林計画 対象森林	森林計画 対象外森林
吉 井 川	美 作	津 山 市	50,633	35,406	69.9	3,879	3,641	238	31,527	31,482	46
		鏡 野 町	41,968	36,278	③ 86.4	4,435	4,435		31,843	31,839	4
		美 咲 町	23,217	16,259	70.0	795	773	22	15,463	15,461	3
		計	115,818	87,942		9,109	8,849	260	78,833	78,781	52
	(勝英)	美 作 市	42,929	32,874	⑧ 76.6	1,101	1,101		31,774	31,755	18
		勝 央 町	5,405	2,260	41.8				2,260	2,259	1
		奈 義 町	6,952	4,387	63.1	1,356	634	722	3,031	3,021	10
		西 栗 倉 村	5,797	5,368	① 92.6				5,368	5,368	
	計	61,083	44,889		2,456	1,734	722	42,432	42,403	29	
	計 画 区 計		250,618	183,300	73.1	15,749	14,556	1,193	167,551	167,427	124
県 計	b,c)	711,435	484,568	68.1	37,195	35,665	1,530	447,373	446,763	610	
備 前 県 民 局 計	b,c)	190,653	110,397	57.9	7,979	7,576	403	102,418	102,300	118	
岡 山 地 域	b,c)	129,482	65,381	50.5	4,110	3,709	401	61,271	61,191	80	
東 備 地 域		61,171	45,016	73.6	3,870	3,868	2	41,147	41,109	38	
備 中 県 民 局 計		246,452	164,650	66.8	10,621	10,476	145	154,028	153,632	396	
倉 敷 地 域		57,515	23,319	40.5	127	126	1	23,192	22,985	207	
井 笠 地 域		54,909	30,135	54.9	198	194	4	29,937	29,783	154	
高 梁 地 域		54,699	42,802	78.2	1,045	1,045		41,756	41,735	21	
新 見 地 域		79,329	68,395	86.2	9,251	9,111	140	59,143	59,129	14	
美 作 県 民 局 計		274,330	209,521	76.4	18,595	17,613	982	190,926	190,831	95	
津 山 地 域		123,683	93,143	75.3	9,200	8,940	260	83,943	83,891	52	
真 庭 地 域		89,564	71,489	79.8	6,939	6,939		64,551	64,537	14	
勝 英 地 域		61,083	44,889	73.5	2,456	1,734	722	42,432	42,403	29	
県 計 (再 計)	b,c)	711,435	484,568	68.1	37,195	35,665	1,530	447,372	446,763	610	

- (注) 1. 林野率①～⑩の番号は、市町村別に林野率の高い順に付した番号である。
 2. 四捨五入のため計が合わない場合がある。
 3. 総面積は、「令和3年全国都道府県市区町村別面積調(1月1日時点)」(国土交通省国土地理院)による。
 面積の境界未定に関する注意
 a 児島湖(705ha)は、水面が境界未定のため、岡山市及び玉野市の面積に含まない。
 b 岡山県玉野市と香川県香川郡直島町の境界未定のため推定。
 c 児島湖(705ha)を含む。

表-3 市町村別人工林・天然林面積表

単位 面積:ha 人工林率:%

計画区	県民局	市町村	総 数					国 有 林					民 有 林						
			総数	人工林	天然林	その他	人工林率	総数	人工林	天然林	その他	人工林率	総数	人工林	天然林	その他	人工林率		
高 梁 川 下 流	備 中	(倉敷)	倉敷市	9,724	337	8,693	694	3.5	85		81	3		9,639	337	8,611	691	3.5	
			総社市	13,313	1,319	11,534	461	9.9	42		41	0		13,272	1,319	11,492	461	9.9	
			早島町	74	4	59	11	6.0						74	4	59	11	6.0	
			計	23,111	1,660	20,285	1,166		126		123	4		22,985	1,660	20,162	1,162		
		(井笠)	笠岡市	5,093	240	4,599	254	4.7	52		52	0		5,040	240	4,547	254	4.8	
			井原市	15,812	2,511	12,576	725	15.9						15,812	2,511	12,576	725	15.9	
			浅口市	2,899	96	2,685	117	3.3	65		65	1		2,833	96	2,620	117	3.4	
			里庄町	383	13	359	12	3.3						383	13	359	12	3.3	
		(高梁)	矢掛町	5,790	768	4,852	170	13.3	76		76	0		5,714	768	4,776	170	13.4	
			計	29,977	3,627	25,071	1,278		194		193	1		29,783	3,627	24,878	1,277		
		(新見)	高梁市	42,781	9,890	31,849	1,042	23.1	1,045	589	382	75	56	41,735	9,301	31,467	967	22.3	
			計	42,781	9,890	31,849	1,042		1,045	589	382	75		41,735	9,301	31,467	967		
			新見市	68,241	39,030	27,480	1,730	⑥	57.2	9,111	7,328	1,383	400	80	59,129	31,702	26,097	1,330	53.6
				計	68,241	39,030	27,480	1,730		9,111	7,328	1,383	400		59,129	31,702	26,097	1,330	
		計画区計	164,109	54,208	104,685	5,216	33.0	10,476	7,917	2,080	479	76	153,632	46,291	102,605	4,736	30.1		
旭 川	備 前	(岡山)	岡山市	34,641	5,541	27,340	1,760	16.0	2,355	1,043	1,258	54	44	32,286	4,498	26,082	1,706	13.9	
			玉野市	5,835	550	4,922	363	9.4						5,835	550	4,922	363	9.4	
			吉備中央町	19,185	5,427	13,298	459	28.3	1,248	884	319	46	70.8	17,937	4,544	12,980	413	25.3	
			計	59,661	11,518	45,560	2,582		3,604	1,927	1,576	100		56,057	9,591	43,984	2,482		
	美 作	(津山)	久米南町	5,200	1,733	3,222	245	33.3	91	54	37	0	59.1	5,109	1,680	3,186	244	32.9	
			計	5,200	1,733	3,222	245		91	54	37	0		5,109	1,680	3,186	244		
		(真庭)	真庭市	65,424	38,235	25,672	1,517	⑤	58.4	6,607	4,369	2,058	181	66.1	58,817	33,866	23,614	1,336	57.6
			新庄村	6,051	3,325	2,547	179	⑦	55.0	331	287	34	10	86.6	5,720	3,038	2,513	169	53.1
			計	71,475	41,560	28,219	1,696		6,939	4,656	2,092	191		64,537	36,905	26,127	1,505		
			計画区計	136,337	54,812	77,002	4,523	40.2	10,633	6,637	3,705	291	62.4	125,703	48,175	73,297	4,231	38.3	
吉 井 川	備 前	(岡山)	瀬戸内市	5,239	444	4,552	244	8.5	105	45	60	1	42.5	5,134	399	4,492	243	7.8	
			計	5,239	444	4,552	244		105	45	60	1		5,134	399	4,492	243		
		(東備)	備前市	21,054	2,714	18,024	316	12.9	2,031	384	1,608	38	18.9	19,024	2,330	16,416	278	12.2	
			赤磐市	13,031	2,133	10,375	523	16.4	503	132	361	10	26.2	12,529	2,002	10,014	513	16.0	
			和気町	10,891	1,128	9,524	238	10.4	1,334	400	907	28	30.0	9,556	729	8,617	211	7.6	
		計	44,976	5,976	37,923	1,077		3,868	916	2,876	76		41,109	5,060	35,047	1,002			

単位 面積:ha 人工林率:%

計画区	県民局		市町村	総数					国有林					民有林					
				総数	人工林	天然林	その他	人工林率	総数	人工林	天然林	その他	人工林率	総数	人工林	天然林	その他	人工林率	
吉井川	美作	(津山)	津山市	35,122	22,572	11,320	1,231	④	64.3	3,641	3,078	507	56	84.5	31,482	19,494	10,813	1,175	61.9
			鏡野町	36,274	25,475	9,600	1,200	③	70.2	4,435	3,808	530	97	85.9	31,839	21,667	9,070	1,103	68.1
			美咲町	16,234	6,103	9,210	921	⑩	37.6	773	537	206	30	69.5	15,461	5,566	9,004	891	36.0
			計	87,630	54,149	30,129	3,351			8,849	7,423	1,243	183		78,781	46,727	28,886	3,168	
		(勝英)	美作市	32,856	15,227	16,583	1,046	⑨	46.3	1,101	992	89	20	90.1	31,755	14,235	16,494	1,026	44.8
			勝央町	2,259	1,136	1,047	76	⑧	50.3						2,259	1,136	1,047	76	50.3
			奈義町	3,655	2,573	874	207	②	70.4	634	514	94	25	81.1	3,021	2,059	780	181	68.2
			西粟倉村	5,368	4,494	761	114	①	83.7						5,368	4,494	761	114	83.7
		計	44,138	23,429	19,266	1,443			1,734	1,506	183	45		42,403	21,923	19,083	1,398		
		計画区計			181,983	83,998	91,870	6,115		46.2	14,556	9,889	4,362	305	67.9	167,427	74,110	87,508	5,810
県計			482,428	193,018	273,556	15,854		40.0	35,665	24,442	10,147	1,076	68.5	446,763	168,576	263,409	14,778	37.7	
備前県民局計			109,876	17,938	88,035	3,903		16.3	7,576	2,887	4,512	177	76.8	102,300	15,051	83,523	3,727	14.7	
岡山地域			64,900	11,962	50,112	2,826		18.4	3,709	1,972	1,636	101	53.2	61,191	9,991	48,476	2,725	16.3	
東備地域			44,976	5,976	37,923	1,077		13.3	3,868	916	2,876	76	23.7	41,109	5,060	35,047	1,002	12.3	
備中県民局計			164,109	54,208	104,685	5,216		33.0	10,476	7,917	2,080	479	75.6	153,632	46,291	102,605	4,736	30.1	
倉敷地域			23,111	1,660	20,285	1,166		7.2	126		123	4		22,985	1,660	20,162	1,162	7.2	
井笠地域			29,977	3,627	25,071	1,278		12.1	194		193	1		29,783	3,627	24,878	1,277	12.2	
高梁地域			42,781	9,890	31,849	1,042		23.1	1,045	589	382	75	56.3	41,735	9,301	31,467	967	22.3	
新見地域			68,241	39,030	27,480	1,730		57.2	9,111	7,328	1,383	400	80.4	59,129	31,702	26,097	1,330	53.6	
美作県民局計			208,444	120,872	80,837	6,735		58.0	17,613	13,638	3,555	420	77.4	190,831	107,234	77,282	6,315	56.2	
津山地域			92,831	55,883	33,352	3,596		60.2	8,940	7,476	1,280	183	83.6	83,891	48,406	32,072	3,412	57.7	
真庭地域			71,475	41,560	28,219	1,696		58.1	6,939	4,656	2,092	191	67.1	64,537	36,905	26,127	1,505	57.2	
勝英地域			44,138	23,429	19,266	1,443		53.1	1,734	1,506	183	45	86.8	42,403	21,923	19,083	1,398	51.7	
県計(再計)			482,428	193,018	273,556	15,854		40.0	35,665	24,442	10,147	1,076	68.5	446,763	168,576	263,409	14,778	37.7	

- (注) 1. 人工林率①～⑩の番号は、市町村別に人工林率の高い順に付した番号である。
 2. 四捨五入のため計が合わない場合がある。
 3. その他には、竹林、伐採跡地、未立木地及び更新困難地を含み、国有林においては林地以外の土地を含む。
 4. 国有林の地域別の森林計画対象森林及び地域森林計画対象森林のみ。

表－4 所有形態別森林資源表

単位 面積:ha 材積:千m³

区 分		総 数	立 木 地									その他		
			総 数			人 工 林			天 然 林					
			総 数	針葉樹	広葉樹	総 数	針葉樹	広葉樹	総 数	針葉樹	広葉樹			
国 有 林		面 積	35,665	34,590	25,313	9,276	24,442	22,113	2,329	10,147	3,200	6,947	1,076	
		材 積	7,525	7,525	6,389	1,136	6,212	5,934	278	1,313	455	858	—	
民 有 林	公 有 林	都道府県	面 積	6,914	6,650	5,162	1,489	4,964	4,917	47	1,687	245	1,442	263
			材 積	1,672	1,672	1,557	115	1,508	1,505	3	163	51	112	—
		市町村	面 積	35,250	34,288	17,115	17,173	15,069	14,628	442	19,219	2,488	16,731	962
			材 積	6,163	6,163	4,881	1,282	4,438	4,417	21	1,725	464	1,262	—
		財産区	面 積	11,993	11,748	4,635	7,113	3,277	3,175	103	8,470	1,460	7,011	245
			材 積	1,620	1,620	1,132	488	821	816	5	799	316	483	—
	小 計	面 積	54,157	52,686	26,912	25,775	23,310	22,719	591	29,376	4,193	25,183	1,471	
		材 積	9,455	9,455	7,570	1,885	6,767	6,739	29	2,688	831	1,856	—	
	私 有 林	公社有林	面 積	25,379	25,039	23,169	1,870	23,094	23,067	27	1,946	102	1,843	339
			材 積	5,734	5,734	5,602	133	5,577	5,576	1	157	26	131	—
		機構有林	面 積	6,625	6,594	5,679	916	5,743	5,658	85	851	21	831	31
			材 積	1,405	1,405	1,341	64	1,338	1,335	3	67	6	61	—
		会社有林	面 積	22,671	21,775	8,631	13,144	6,805	6,561	244	14,970	2,070	12,900	896
			材 積	3,354	3,354	2,439	915	2,066	2,055	11	1,289	384	904	—
		その他	面 積	37,015	36,036	14,317	21,719	11,060	10,713	347	24,975	3,603	21,372	979
			材 積	5,154	5,154	3,612	1,541	2,958	2,941	17	2,196	671	1,524	—
		個人有林	面 積	300,917	289,855	116,405	173,450	98,564	96,410	2,154	191,291	19,995	171,296	11,063
			材 積	44,948	44,948	32,072	12,876	27,865	27,760	105	17,083	4,312	12,771	—
小 計		面 積	392,606	379,299	168,201	211,098	145,265	142,409	2,856	234,033	25,791	208,242	13,308	
		材 積	60,595	60,595	45,066	15,529	39,805	39,668	137	20,791	5,399	15,392	—	
民 有 林 計		面 積	446,763	431,985	195,112	236,872	168,576	165,128	3,447	263,409	29,984	233,425	14,778	
		材 積	70,050	70,050	52,636	17,414	46,572	46,406	166	23,478	6,230	17,248	—	
総 数		面 積	482,428	466,574	220,426	246,149	193,018	187,242	5,776	273,556	33,184	240,373	15,854	
		材 積	77,575	77,575	59,025	18,550	52,784	52,340	443	24,791	6,685	18,107	—	

- (注) 1. 国有林については国有林の地域別の森林計画対象森林のみ、民有林については地域森林計画対象森林のみを示す。
 2. 立木地以外のその他には、竹林、伐採跡地、未立木地及び更新困難地を含み、国有林においては林地以外の土地を含む。
 3. 四捨五入のため計は合わない場合がある。

表-5 地域森林計画対象民有林齢級別森林資源構成表

単位 面積:ha 材積:m³

区 分	総 数			1 齢 級			2 齢 級			3 齢 級		
	面 積	材 積	成 長 量	面 積	材 積	成 長 量	面 積	材 積	成 長 量	面 積	材 積	成 長 量
人 工 林	スギ	37,220.50	14,340,732	118,637	25.87		20.19			103.95	5,403	821
	ヒノキ	124,751.21	31,213,991	473,965	290.71		772.12			2,284.98	87,702	15,745
	マツ	3,121.85	845,036	8,334	2.01		16.59					
	他 針	34.81	6,429	133			1.97			1.00	47	6
	人針計	165,128.37	46,406,188	601,069	318.59		810.87			2,389.93	93,152	16,572
	その他広	3,027.92	136,385	5,162	18.96		84.61	377	117	902.49	25,454	2,107
	クヌギ	419.38	29,387	1,109	2.99		9.27	67	13	161.60	8,111	612
	人広計	3,447.30	165,772	6,271	21.95		93.88	444	130	1,064.09	33,565	2,719
	人工林計	168,575.67	46,571,961	607,340	340.54		904.75	444	130	3,454.02	126,717	19,291
天 然 林	スギ	163.55	64,756	165								
	ヒノキ											
	マツ	28,077.19	5,792,160	74,605						10.14	329	103
	他 針	1,743.21	373,115	4,141						1.84	56	8
	天針計	29,983.95	6,230,031	78,912						11.98	385	111
	その他広	229,714.19	16,864,233	58,670	25.19		58.93	698	122	283.35	7,752	789
	クヌギ	3,710.97	384,031	801	0.05					1.46	82	6
	天広計	233,425.16	17,248,263	59,471	25.24		58.93	698	122	284.81	7,834	795
	天然林計	263,409.11	23,478,294	138,383	25.24		58.93	698	122	296.79	8,219	906
計	スギ	37,384.05	14,405,487	118,803	25.87		20.19			103.95	5,403	821
	ヒノキ	124,751.21	31,213,991	473,965	290.71		772.12			2,284.98	87,702	15,745
	マツ	31,199.04	6,637,196	82,939	2.01		16.59			10.14	329	103
	他 針	1,778.02	379,544	4,274			1.97			2.84	103	14
	針葉樹計	195,112.32	52,636,219	679,981	318.59		810.87			2,401.91	93,537	16,683
	その他広	232,742.11	17,000,617	63,832	44.15		143.54	1,075	239	1,185.84	33,206	2,895
	クヌギ	4,130.35	413,418	1,910	3.04		9.27	67	13	163.06	8,192	618
	広葉樹計	236,872.46	17,414,035	65,742	47.19		152.81	1,142	251	1,348.90	41,399	3,513
立木地計	431,984.78	70,050,254	745,723	365.78		963.68	1,142	251	3,750.81	134,936	20,197	
竹 林	5,791.53											
伐 跡	1,736.39											
未立木地	6,960.28											
更新困難地	289.84											
合 計	446,762.82											

(注)マツ林資源量調査を実施した箇所については、林齢が1年生から9年生までを5年生、10年生から32年生までを25年生、33年生から62年生までを50年生、63年生から99年生までを75年生、100年生以上を100年生に括約して計上している。

単位 面積:ha 材積:m³

区 分	4 齢 級			5 齢 級			6 齢 級			7 齢 級			
	面 積	材 積	成 長 量	面 積	材 積	成 長 量	面 積	材 積	成 長 量	面 積	材 積	成 長 量	
人 工 林	スギ	85.46	7,207	732	70.16	9,683	695	180.92	30,622	1,616	406.66	86,201	3,785
	ヒノキ	1,695.17	101,041	9,932	1,675.83	159,503	11,707	3,955.89	513,264	29,791	6,589.78	1,119,998	48,026
	マツ				0.09	12	1	98.18	7,616	407	0.06	4	0
	他 針	0.14	7	1				0.24	35	2	6.14	767	33
	人 針 計	1,780.77	108,255	10,665	1,746.08	169,197	12,402	4,235.23	551,537	31,817	7,002.64	1,206,968	51,843
	その他広	558.24	22,155	1,401	305.83	14,098	552	301.06	15,705	469	198.89	11,457	239
	クヌギ	73.37	4,490	267	15.33	863	36	14.88	1,275	28	43.49	4,154	65
	人 広 計	631.61	26,646	1,668	321.16	14,961	588	315.94	16,980	497	242.38	15,611	304
	人工林計	2,412.38	134,900	12,332	2,067.24	184,158	12,990	4,551.17	568,517	32,314	7,245.02	1,222,579	52,148
天 然 林	スギ						0.08	15	1	0.23	48	2	
	ヒノキ												
	マツ	321.83	8,686	730						94.85	11,936	522	
	他 針	20.35	1,093	101	5.12	250	17	5.53	532	32	4.74	746	29
	天 針 計	342.18	9,779	831	5.12	250	17	5.61	548	33	99.82	12,729	552
	その他広	194.60	6,685	424	92.43	4,559	166	1,434.12	74,887	2,086	2,397.41	145,090	2,744
	クヌギ							3.95	325	7	36.73	3,247	51
	天 広 計	194.60	6,685	424	92.43	4,559	166	1,438.07	75,212	2,093	2,434.14	148,337	2,795
	天然林計	536.78	16,463	1,255	97.55	4,809	183	1,443.68	75,760	2,126	2,533.96	161,066	3,347
計	スギ	85.46	7,207	732	70.16	9,683	695	181.00	30,637	1,617	406.89	86,248	3,786
	ヒノキ	1,695.17	101,041	9,932	1,675.83	159,503	11,707	3,955.89	513,264	29,791	6,589.78	1,119,998	48,026
	マツ	321.83	8,686	730	0.09	12	1	98.18	7,616	407	94.91	11,939	522
	他 針	20.49	1,099	102	5.12	250	17	5.77	567	34	10.88	1,512	61
	針葉樹計	2,122.95	118,033	11,496	1,751.20	169,447	12,420	4,240.84	552,085	31,850	7,102.46	1,219,698	52,395
	その他広	752.84	28,840	1,825	398.26	18,658	718	1,735.18	90,592	2,556	2,596.30	156,546	2,983
	クヌギ	73.37	4,490	267	15.33	863	36	18.83	1,600	35	80.22	7,401	116
	広葉樹計	826.21	33,330	2,091	413.59	19,520	754	1,754.01	92,193	2,591	2,676.52	163,948	3,099
立木地計	2,949.16	151,363	13,588	2,164.79	188,968	13,173	5,994.85	644,277	34,440	9,778.98	1,383,645	55,494	

単位 面積:ha 材積:m³

区 分	8 齢 級			9 齢 級			10 齢 級			11 齢 級			
	面 積	材 積	成 長 量	面 積	材 積	成 長 量	面 積	材 積	成 長 量	面 積	材 積	成 長 量	
人 工 林	スギ	848.72	232,382	7,451	1,242.07	384,897	9,152	2,325.83	812,345	13,561	6,550.16	2,419,566	28,852
	ヒノキ	12,145.11	2,489,492	81,585	17,299.48	4,116,325	93,780	16,455.23	4,429,265	68,904	19,767.63	5,594,458	58,137
	マツ	0.36	87	3	2.41	548	11	1.84	565	9	2,402.84	656,825	7,231
	他 針	9.37	1,456	56				0.63	126	3	1.40	373	3
	人 針 計	13,003.56	2,723,417	89,094	18,543.96	4,501,771	102,942	18,783.53	5,242,302	82,478	28,722.03	8,671,221	94,223
	その他広	162.59	10,836	149	97.42	6,468	66	44.42	3,099	12	68.84	4,876	14
	クヌギ	52.97	5,473	69	15.31	1,650	14	2.04	250	1	2.52	296	1
	人 広 計	215.56	16,309	218	112.73	8,119	80	46.46	3,349	13	71.36	5,172	15
	人工林計	13,219.12	2,739,726	89,312	18,656.69	4,509,890	103,022	18,829.99	5,245,651	82,491	28,793.39	8,676,393	94,238
天 然 林	スギ	0.58	74	2	0.15	49	1	0.43	122	2	1.43	481	6
	ヒノキ												
	マツ	11,518.14	1,301,784	47,187	67.28	6,159	152	23.97	3,286	63	74.90	12,638	177
	他 針	443.92	71,962	2,724	6.82	1,177	36	31.72	7,095	150	41.81	9,793	110
	天 針 計	11,962.64	1,373,820	49,913	74.25	7,386	188	56.12	10,503	215	118.14	22,912	292
	その他広	19,574.63	1,207,106	18,963	4,647.76	322,956	2,773	8,435.15	601,124	2,774	24,977.22	1,792,081	5,969
	クヌギ	64.26	6,139	76	60.65	5,935	49	72.81	7,322	37	147.24	15,081	61
	天 広 計	19,638.89	1,213,245	19,038	4,708.41	328,891	2,821	8,507.96	608,446	2,811	25,124.46	1,807,162	6,031
	天然林計	31,601.53	2,587,065	68,952	4,782.66	336,277	3,010	8,564.08	618,949	3,025	25,242.60	1,830,074	6,323
計	スギ	849.30	232,456	7,454	1,242.22	384,947	9,153	2,326.26	812,467	13,563	6,551.59	2,420,047	28,857
	ヒノキ	12,145.11	2,489,492	81,585	17,299.48	4,116,325	93,780	16,455.23	4,429,265	68,904	19,767.63	5,594,458	58,137
	マツ	11,518.50	1,301,871	47,190	69.69	6,708	162	25.81	3,851	72	2,477.74	669,462	7,408
	他 針	453.29	73,418	2,779	6.82	1,177	36	32.35	7,221	153	43.21	10,166	113
	針葉樹計	24,966.20	4,097,237	139,008	18,618.21	4,509,157	103,131	18,839.65	5,252,805	82,692	28,840.17	8,694,133	94,516
	その他広	19,737.22	1,217,942	19,112	4,745.18	329,425	2,839	8,479.57	604,223	2,786	25,046.06	1,796,957	5,983
	クヌギ	117.23	11,612	145	75.96	7,585	63	74.85	7,573	38	149.76	15,377	62
	広葉樹計	19,854.45	1,229,554	19,256	4,821.14	337,010	2,902	8,554.42	611,796	2,824	25,195.82	1,812,334	6,045
立木地計	44,820.65	5,326,791	158,264	23,439.35	4,846,166	106,032	27,394.07	5,864,600	85,516	54,035.99	10,506,467	100,561	

単位 面積:ha 材積:m³

区 分	12 齢 級			13 齢 級			14 齢 級			15 齢 級			
	面 積	材 積	成 長 量	面 積	材 積	成 長 量	面 積	材 積	成 長 量	面 積	材 積	成 長 量	
人 工 林	スギ	6,086.29	2,396,429	20,277	6,851.81	2,791,557	15,342	5,901.66	2,459,468	8,455	1,834.81	777,223	2,194
	ヒノキ	11,895.26	3,480,661	25,195	12,031.59	3,663,358	17,501	8,678.12	2,667,490	7,414	1,764.46	550,400	1,185
	マツ	92.69	26,647	184	146.74	47,379	208	167.30	50,963	139	47.30	14,375	23
	他 針	10.39	2,558	25	1.31	353	2						
	人 針 計	18,084.63	5,906,294	45,682	19,031.45	6,502,648	33,053	14,747.08	5,177,921	16,008	3,646.57	1,341,997	3,402
	その他広	61.71	4,631	10	69.28	5,417	6	91.80	6,788	12	26.43	2,096	3
	クヌギ	1.73	171	0	3.79	438	1	9.85	1,010	2	5.24	566	1
	人 広 計	63.44	4,802	10	73.07	5,855	7	101.65	7,799	13	31.67	2,662	4
	人工林計	18,148.07	5,911,095	45,692	19,104.52	6,508,503	33,059	14,848.73	5,185,719	16,021	3,678.24	1,344,659	3,406
天 然 林	スギ	0.30	108	1	3.44	1,268	6	1.97	934	2			
	ヒノキ												
	マツ	5,321.80	1,563,870	13,582	803.15	173,433	1,816	112.77	24,491	155	108.70	19,630	71
	他 針	442.16	105,231	611	63.50	14,536	86	2.77	778	2	1.31	390	1
	天 針 計	5,764.26	1,669,209	14,194	870.09	189,238	1,908	117.51	26,203	159	110.01	20,020	72
	その他広	38,277.06	2,848,949	7,485	30,843.78	2,310,880	3,598	26,861.99	2,057,660	3,084	17,733.21	1,380,388	2,292
	クヌギ	372.00	37,947	94	822.57	85,647	114	823.17	86,831	118	677.15	71,935	102
	天 広 計	38,649.06	2,886,895	7,579	31,666.35	2,396,527	3,711	27,685.16	2,144,491	3,201	18,410.36	1,452,323	2,394
	天然林計	44,413.32	4,556,104	21,773	32,536.44	2,585,765	5,620	27,802.67	2,170,694	3,361	18,520.37	1,472,343	2,466
計	スギ	6,086.59	2,396,536	20,278	6,855.25	2,792,826	15,348	5,903.63	2,460,402	8,457	1,834.81	777,223	2,194
	ヒノキ	11,895.26	3,480,661	25,195	12,031.59	3,663,358	17,501	8,678.12	2,667,490	7,414	1,764.46	550,400	1,185
	マツ	5,414.49	1,590,517	13,765	949.89	220,813	2,024	280.07	75,454	294	156.00	34,005	94
	他 針	452.55	107,788	637	64.81	14,889	88	2.77	778	2	1.31	390	1
	針葉樹計	23,848.89	7,575,503	59,876	19,901.54	6,691,886	34,961	14,864.59	5,204,124	16,167	3,756.58	1,362,017	3,474
	その他広	38,338.77	2,853,579	7,495	30,913.06	2,316,298	3,604	26,953.79	2,064,448	3,095	17,759.64	1,382,485	2,296
	クヌギ	373.73	38,118	94	826.36	86,084	114	833.02	87,842	119	682.39	72,501	103
	広葉樹計	38,712.50	2,891,697	7,589	31,739.42	2,402,382	3,718	27,786.81	2,152,290	3,215	18,442.03	1,454,985	2,398
立木地計	62,561.39	10,467,200	67,465	51,640.96	9,094,267	38,679	42,651.40	7,356,414	19,382	22,198.61	2,817,003	5,872	

単位 面積:ha 材積:m³

区 分	16 齢 級			17 齢 級			18 齢 級			19 齢 級			
	面 積	材 積	成 長 量	面 積	材 積	成 長 量	面 積	材 積	成 長 量	面 積	材 積	成 長 量	
人 工 林	スギ	1,155.62	487,956	1,406	1,144.91	470,250	1,394	516.22	216,499	638	388.01	158,228	467
	ヒノキ	1,107.41	343,004	761	2,574.38	767,212	1,659	1,344.82	402,107	960	624.91	191,285	457
	マツ	89.36	23,104	74	24.68	8,594	20	2.85	1,003	2	16.31	4,694	15
	他 針												
	人 針 計	2,352.39	854,065	2,241	3,743.97	1,246,056	3,073	1,863.89	619,610	1,600	1,029.23	354,207	939
	その他広	17.84	1,560	2	10.35	861	1	2.90	180	0	0.58	48	0
	クヌギ	3.64	423	1	0.68	69	0	0.32	41	0	0.24	27	0
	人 広 計	21.48	1,984	3	11.03	930	1	3.22	221	0	0.82	75	0
	人工林計	2,373.87	856,048	2,244	3,755.00	1,246,986	3,074	1,867.11	619,831	1,600	1,030.05	354,282	939
天 然 林	スギ	0.02	8	0				0.82	364	1	0.29	112	0
	ヒノキ												
	マツ	49.39	9,488	47	4,535.09	1,442,318	3,493	3,990.63	960,999	5,818	42.76	8,495	25
	他 針	18.82	4,801	7	493.19	116,100	145	37.40	9,978	38	0.53	133	0
	天 針 計	68.23	14,297	54	5,028.28	1,558,418	3,639	4,028.85	971,341	5,857	43.58	8,740	25
	その他広	10,532.30	825,806	1,277	25,458.77	1,932,513	2,185	10,644.00	787,798	1,294	1,482.65	120,421	204
	クヌギ	411.19	41,758	53	152.23	14,985	23	39.29	4,156	6	18.26	1,851	3
	天 広 計	10,943.49	867,564	1,330	25,611.00	1,947,498	2,208	10,683.29	791,955	1,300	1,500.91	122,271	208
	天然林計	11,011.72	881,861	1,384	30,639.28	3,505,916	5,847	14,712.14	1,763,296	7,157	1,544.49	131,011	233
計	スギ	1,155.64	487,964	1,406	1,144.91	470,250	1,394	517.04	216,864	640	388.30	158,340	467
	ヒノキ	1,107.41	343,004	761	2,574.38	767,212	1,659	1,344.82	402,107	960	624.91	191,285	457
	マツ	138.75	32,592	121	4,559.77	1,450,911	3,513	3,993.48	962,003	5,820	59.07	13,189	40
	他 針	18.82	4,801	7	493.19	116,100	145	37.40	9,978	38	0.53	133	0
	針葉樹計	2,420.62	868,362	2,295	8,772.25	2,804,474	6,712	5,892.74	1,590,951	7,457	1,072.81	362,947	964
	その他広	10,550.14	827,366	1,279	25,469.12	1,933,374	2,186	10,646.90	787,978	1,294	1,483.23	120,469	204
	クヌギ	414.83	42,181	54	152.91	15,054	23	39.61	4,197	6	18.50	1,878	3
	広葉樹計	10,964.97	869,547	1,333	25,622.03	1,948,428	2,209	10,686.51	792,176	1,300	1,501.73	122,347	208
立木地計	13,385.59	1,737,909	3,628	34,394.28	4,752,902	8,921	16,579.25	2,383,127	8,757	2,574.54	485,294	1,172	

単位 面積:ha 材積:m³

区 分	20 齡 級			21 齡 級 以 上			
	面 積	材 積	成 長 量	面 積	材 積	成 長 量	
人 工 林	ス ギ	361.71	147,671	444	1,119.47	447,144	1,354
	ヒノキ	482.03	147,349	347	1,316.30	390,076	879
	マ ツ	1.50	434	2	8.74	2,188	6
	他 針	0.24	67	0	1.98	642	3
	人 針 計	845.48	295,521	793	2,446.49	840,049	2,242
	その他広	0.50	37	0	3.18	240	0
	クヌギ	0.03	4	0	0.09	10	0
	人 広 計	0.53	40	0	3.27	250	0
	人工林計	846.01	295,561	793	2,449.76	840,299	2,242
	天 然 林	ス ギ	3.26	1,307	4	150.55	59,865
ヒノキ							
マ ツ		36.38	6,459	18	965.41	238,158	647
他 針		0.70	236	1	120.98	28,229	44
天 針 計		40.34	8,002	22	1,236.94	326,251	828
その他広		795.75	63,649	100	4,963.89	373,230	343
クヌギ		3.83	379	1	4.13	411	1
天 広 計		799.58	64,028	100	4,968.02	373,641	344
天然林計		839.92	72,030	122	6,204.96	699,892	1,172
計	ス ギ	364.97	148,978	448	1,270.02	507,009	1,491
	ヒノキ	482.03	147,349	347	1,316.30	390,076	879
	マ ツ	37.88	6,892	19	974.15	240,346	653
	他 針	0.94	303	1	122.96	28,871	47
	針葉樹計	885.82	303,523	815	3,683.43	1,166,300	3,069
	その他広	796.25	63,685	100	4,967.07	373,470	344
	クヌギ	3.86	382	1	4.22	421	1
	広葉樹計	800.11	64,068	100	4,971.29	373,891	344
立木地計	1,685.93	367,591	916	8,654.72	1,540,191	3,414	

表-6 市町村別地域森林計画対象民有林森林資源構成表

単位 面積:ha 材積:m³

市町村		岡 山 市											
		計			(旧岡山市)			(旧御津町)			(旧建部町)		
区	分	面積	材積	成長量	面積	材積	成長量	面積	材積	成長量	面積	材積	成長量
人工林	スギ	232.51	83,658	791	21.72	6,924	59	104.06	38,590	406	89.14	33,333	284
	ヒノキ	3,942.14	927,383	20,219	599.22	135,014	3,038	1,759.78	468,072	10,614	1,518.76	310,433	6,307
	マツ	213.24	43,597	715	80.13	11,347	184	24.13	5,267	91	104.16	26,516	433
	他針	6.41	1,299	30	3.90	675	23				2.51	624	7
	人針計	4,394.30	1,055,937	21,756	704.97	153,960	3,304	1,887.97	511,929	11,110	1,714.57	370,906	7,030
	その他広	94.64	4,953	141	36.58	1,870	38	35.86	2,132	68	20.28	832	33
	クヌギ	8.87	449	8	2.67	182	3	2.16	155	2	4.04	113	3
	人広計	103.51	5,402	149	39.25	2,051	41	38.02	2,286	70	24.32	944	36
	人工林計	4,497.81	1,061,340	21,904	744.22	156,011	3,345	1,925.99	514,215	11,181	1,738.89	371,850	7,066
天然林	スギ												
	ヒノキ												
	マツ	2,079.63	432,527	6,497	1,467.52	266,622	4,609	211.94	50,166	605	362.92	107,967	1,181
	他針	130.07	25,941	561	117.26	22,758	530	1.74	563	4	1.74	461	3
	天針計	2,209.70	458,469	7,058	1,584.78	289,381	5,139	213.68	50,729	609	364.66	108,429	1,184
	その他広	23,562.89	1,618,262	7,222	12,186.43	815,544	4,468	4,976.07	374,895	1,286	3,773.25	252,914	890
	クヌギ	309.16	23,063	41	164.74	12,667	22				22.33	1,635	3
	天広計	23,872.05	1,641,325	7,263	12,351.17	828,211	4,489	4,976.07	374,895	1,286	3,795.58	254,549	893
	天然林計	26,081.75	2,099,794	14,321	13,935.95	1,117,592	9,629	5,189.75	425,624	1,895	4,160.24	362,978	2,077
計	スギ	232.51	83,658	791	21.72	6,924	59	104.06	38,590	406	89.14	33,333	284
	ヒノキ	3,942.14	927,383	20,219	599.22	135,014	3,038	1,759.78	468,072	10,614	1,518.76	310,433	6,307
	マツ	2,292.87	476,125	7,212	1,547.65	277,969	4,794	236.07	55,433	696	467.08	134,484	1,614
	他針	136.48	27,240	591	121.16	23,433	553	1.74	563	4	4.25	1,085	11
	針葉樹計	6,604.00	1,514,406	28,813	2,289.75	443,341	8,443	2,101.65	562,658	11,719	2,079.23	479,334	8,215
	その他広	23,657.53	1,623,215	7,363	12,223.01	817,414	4,506	5,011.93	377,027	1,355	3,793.53	253,746	923
	クヌギ	318.03	23,512	49	167.41	12,848	25	2.16	155	2	26.37	1,748	6
	広葉樹計	23,975.56	1,646,728	7,412	12,390.42	830,262	4,531	5,014.09	377,182	1,357	3,819.90	255,494	929
立木地計	30,579.56	3,161,134	36,225	14,680.17	1,273,603	12,974	7,115.74	939,839	13,076	5,899.13	734,828	9,143	
竹林	1,008.02			574.66			162.71			135.28			
伐跡	33.35			5.34			3.60			20.48			
未立木地	653.96			395.15			142.41			84.11			
更新困難地	10.71			6.20			1.30			3.21			
合計	32,285.60	3,161,134	36,225	15,661.52	1,273,603	12,974	7,425.76	939,839	13,076	6,142.21	734,828	9,143	

単位 面積:ha 材積:m³

市町村	岡 山 市						玉 野 市			瀬 戸 内 市			
	(旧瀬戸町)			(旧灘崎町)			面積	材積	成長量	計			
区 分	面積	材積	成長量	面積	材積	成長量				面積	材積	成長量	面積
人 工 林	スギ	12.48	3,526	34	5.11	1,286	9	7.59	1,140	22	2.16	557	4
	ヒノキ	49.19	10,336	204	15.19	3,528	57	142.13	26,674	776	352.95	63,400	1,935
	マツ	4.82	468	7				37.32	3,385	63	12.63	1,969	23
	他針							1.41	176	8	1.20	208	4
	人針計	66.49	14,329	245	20.30	4,813	66	188.45	31,375	870	368.94	66,133	1,966
	その他広	1.20	73	1	0.72	47	0	352.09	15,326	447	30.18	1,463	40
	クヌギ							9.03	360	20	0.23	11	0
	人広計	1.20	73	1	0.72	47	0	361.12	15,686	467	30.41	1,474	40
	人工林計	67.69	14,403	246	21.02	4,860	66	549.57	47,061	1,336	399.35	67,607	2,006
天 然 林	スギ							0.58	74	2			
	ヒノキ												
	マツ	33.47	6,867	89	3.78	905	12	404.20	25,202	902	1,091.06	116,971	4,427
	他針	9.33	2,159	24				4.46	799	30	400.02	64,220	2,396
	天針計	42.80	9,026	113	3.78	905	12	409.24	26,075	934	1,491.08	181,191	6,823
	その他広	1,916.56	126,739	455	710.58	48,169	124	4,501.86	291,709	2,094	2,923.10	183,040	1,710
	クヌギ	94.27	6,675	14	27.82	2,087	2	11.06	840	1	77.82	5,500	7
	天然林計	2,010.83	133,413	469	738.40	50,256	126	4,512.92	292,550	2,095	3,000.92	188,540	1,717
	2,053.63	142,439	582	742.18	51,161	138	4,922.16	318,625	3,029	4,492.00	369,731	8,540	
計	スギ	12.48	3,526	34	5.11	1,286	9	8.17	1,214	25	2.16	557	4
	ヒノキ	49.19	10,336	204	15.19	3,528	57	142.13	26,674	776	352.95	63,400	1,935
	マツ	38.29	7,334	97	3.78	905	12	441.52	28,587	965	1,103.69	118,940	4,450
	他針	9.33	2,159	24				5.87	975	38	401.22	64,428	2,400
	針葉樹計	109.29	23,355	358	24.08	5,718	78	597.69	57,450	1,804	1,860.02	247,324	8,789
	その他広	1,917.76	126,812	456	711.30	48,217	124	4,853.95	307,036	2,541	2,953.28	184,503	1,750
	クヌギ	94.27	6,675	14	27.82	2,087	2	20.09	1,200	20	78.05	5,511	7
	広葉樹計	2,012.03	133,487	470	739.12	50,303	126	4,874.04	308,236	2,562	3,031.33	190,014	1,757
立木地計	2,121.32	156,842	828	763.20	56,021	204	5,471.73	365,685	4,365	4,891.35	437,338	10,546	
竹林	65.59			69.78			101.87			150.49			
伐跡	3.55			0.38			0.89			1.40			
未立木地	27.63			4.66			249.28			64.48			
更新困難地							11.15			26.37			
合計	2,218.09	156,842	828	838.02	56,021	204	5,834.92	365,685	4,365	5,134.09	437,338	10,546	

単位 面積:ha 材積:m³

市町村		瀬戸内市									吉備中央町		
		(旧牛窓町)			(旧邑久町)			(旧長船町)			計		
区分		面積	材積	成長量	面積	材積	成長量	面積	材積	成長量	面積	材積	成長量
人工林	スギ	0.26	42	1	1.24	271	2	0.66	244	1	309.54	111,459	875
	ヒノキ	52.22	9,699	282	236.75	42,279	1,293	63.98	11,422	361	4,063.01	1,015,533	17,549
	マツ				12.60	1,963	23	0.03	6	0	129.19	22,903	347
	他針	0.20	16	1	1.00	192	3				0.15	57	1
	人針計	52.68	9,757	283	251.59	44,704	1,321	64.67	11,672	362	4,501.89	1,149,951	18,771
	その他広	8.28	375	11	11.99	527	16	9.91	561	13	40.11	1,482	16
	クヌギ	0.23	11	0							1.78	76	4
	人広計	8.51	386	11	11.99	527	16	9.91	561	13	41.89	1,558	20
	人工林計	61.19	10,143	295	263.58	45,231	1,337	74.58	12,233	374	4,543.78	1,151,509	18,791
天然林	スギ										0.19	47	0
	ヒノキ												
	マツ	242.82	29,446	1,143	578.60	52,900	1,997	269.64	34,624	1,287	4,293.52	883,190	11,143
	他針	57.43	8,769	318	213.98	34,108	1,249	128.61	21,343	829	7.03	1,263	21
	天針計	300.25	38,215	1,461	792.58	87,008	3,246	398.25	55,967	2,116	4,300.74	884,501	11,164
	その他広	504.87	30,117	317	1,602.53	99,312	924	815.70	53,611	469	8,609.45	655,724	2,078
	クヌギ	13.92	895	4	63.82	4,600	3	0.08	5		69.71	6,341	25
	天広計	518.79	31,011	321	1,666.35	103,913	927	815.78	53,616	469	8,679.16	662,065	2,103
	天然林計	819.04	69,227	1,782	2,458.93	190,921	4,173	1,214.03	109,583	2,585	12,979.90	1,546,566	13,267
計	スギ	0.26	42	1	1.24	271	2	0.66	244	1	309.73	111,506	875
	ヒノキ	52.22	9,699	282	236.75	42,279	1,293	63.98	11,422	361	4,063.01	1,015,533	17,549
	マツ	242.82	29,446	1,143	591.20	54,863	2,020	269.67	34,630	1,287	4,422.71	906,093	11,489
	他針	57.63	8,785	319	214.98	34,300	1,252	128.61	21,343	829	7.18	1,321	21
	針葉樹計	352.93	47,972	1,744	1,044.17	131,712	4,567	462.92	67,639	2,477	8,802.63	2,034,452	29,935
	その他広	513.15	30,491	328	1,614.52	99,839	940	825.61	54,172	482	8,649.56	657,206	2,094
	クヌギ	14.15	906	4	63.82	4,600	3	0.08	5		71.49	6,417	29
	広葉樹計	527.30	31,397	332	1,678.34	104,440	943	825.69	54,178	482	8,721.05	663,623	2,124
立木地計	880.23	79,369	2,076	2,722.51	236,152	5,510	1,288.61	121,817	2,959	17,523.68	2,698,075	32,059	
竹林	28.32			77.63			44.54			196.69			
伐跡	1.20						0.20			23.51			
未立木地	22.25			31.47			10.76			191.63			
更新困難地				26.33			0.04			1.11			
合計	932.00	79,369	2,076	2,857.94	236,152	5,510	1,344.15	121,817	2,959	17,936.62	2,698,075	32,059	

単位 面積:ha 材積:m³

市町村		吉備中央町						備前県民局(岡山地域)計			備前市		
		(旧加茂川町)			(旧賀陽町)						計		
区分		面積	材積	成長量	面積	材積	成長量	面積	材積	成長量	面積	材積	成長量
人工林	スギ	267.23	102,104	764	42.31	9,355	112	551.80	196,813	1,692	105.23	34,215	266
	ヒノキ	2,406.65	711,651	11,683	1,656.36	303,881	5,866	8,500.23	2,032,989	40,479	2,032.24	462,615	9,953
	マツ	71.26	15,216	255	57.93	7,686	91	392.38	71,854	1,148	15.92	1,960	58
	他針	0.15	57	1				9.17	1,740	43	10.98	1,498	47
	人針計	2,745.29	829,029	12,702	1,756.60	320,923	6,069	9,453.58	2,303,397	43,362	2,164.37	500,289	10,324
	その他広	30.07	708	12	10.04	774	4	517.02	23,224	644	165.44	8,760	115
	クヌギ	1.60	62	4	0.18	15	0	19.91	896	32	0.04	3	
	人広計	31.67	769	16	10.22	789	4	536.93	24,120	675	165.48	8,763	115
	人工林計	2,776.96	829,798	12,718	1,766.82	321,711	6,073	9,990.51	2,327,517	44,038	2,329.85	509,051	10,439
天然林	スギ				0.19	47	0	0.77	121	3			
	ヒノキ												
	マツ	1,423.83	390,739	4,111	2,869.69	492,452	7,032	7,868.41	1,457,890	22,969	3,923.68	362,513	11,889
	他針	0.14	58	0	6.89	1,206	21	541.58	92,224	3,007	6.34	1,850	13
	天針計	1,423.97	390,797	4,111	2,876.77	493,704	7,052	8,410.76	1,550,235	25,978	3,930.02	364,363	11,902
	その他広	5,120.69	415,103	1,047	3,488.76	240,621	1,031	39,597.30	2,748,736	13,104	12,485.40	792,911	6,869
	クヌギ	1.17	89		68.54	6,252	25	467.75	35,744	75	0.31	23	0
	天然林計	6,545.83	805,989	5,158	6,434.07	740,577	8,109	48,475.81	4,334,715	39,157	16,415.73	1,157,296	18,770
計	スギ	267.23	102,104	764	42.50	9,402	112	552.57	196,934	1,694	105.23	34,215	266
	ヒノキ	2,406.65	711,651	11,683	1,656.36	303,881	5,866	8,500.23	2,032,989	40,479	2,032.24	462,615	9,953
	マツ	1,495.09	405,955	4,366	2,927.62	500,138	7,123	8,260.79	1,529,745	24,117	3,939.60	364,473	11,946
	他針	0.29	115	1	6.89	1,206	21	550.75	93,964	3,050	17.32	3,348	60
	針葉樹計	4,169.26	1,219,825	16,814	4,633.37	814,627	13,121	17,864.34	3,853,632	69,341	6,094.39	864,652	22,226
	その他広	5,150.76	415,811	1,059	3,498.80	241,395	1,036	40,114.32	2,771,960	13,748	12,650.84	801,670	6,984
	クヌギ	2.77	151	4	68.72	6,266	26	487.66	36,640	106	0.35	26	0
	広葉樹計	5,153.53	415,962	1,062	3,567.52	247,661	1,061	40,601.98	2,808,600	13,854	12,651.19	801,696	6,984
立木地計	9,322.79	1,635,787	17,876	8,200.89	1,062,288	14,182	58,466.32	6,662,232	83,195	18,745.58	1,666,348	29,210	
竹林	130.87			65.82			1,457.07			94.42			
伐跡	18.50			5.01			59.15			12.25			
未立木地	106.02			85.61			1,159.35			149.55			
更新困難地	0.46			0.65			49.34			21.99			
合計	9,578.64	1,635,787	17,876	8,357.98	1,062,288	14,182	61,191.23	6,662,232	83,195	19,023.79	1,666,348	29,210	

単位 面積:ha 材積:m³

市町村		備前市									赤磐市		
		(旧備前市)			(旧日生町)			(旧吉永町)			計		
区分		面積	材積	成長量	面積	材積	成長量	面積	材積	成長量	面積	材積	成長量
人工林	スギ	21.50	6,824	53	0.03	6	0	83.70	27,385	213	59.53	20,156	214
	ヒノキ	281.95	62,680	1,279	49.34	7,968	291	1,700.95	391,967	8,383	1,831.43	389,081	10,601
	マツ	9.42	695	36	0.41	41	0	6.09	1,224	22	53.79	6,747	167
	他針	7.59	992	37	1.20	262	9	2.19	243	1	2.28	759	5
	人針計	320.46	71,192	1,405	50.98	8,278	300	1,792.93	420,819	8,619	1,947.03	416,744	10,988
	その他広	126.05	6,748	65	18.29	927	19	21.10	1,085	31	52.78	2,589	70
	クヌギ	0.04	3								1.94	127	3
	人広計	126.09	6,751	65	18.29	927	19	21.10	1,085	31	54.72	2,716	73
	人工林計	446.55	77,943	1,470	69.27	9,204	319	1,814.03	421,904	8,650	2,001.75	419,459	11,061
天然林	スギ										0.46	154	2
	ヒノキ												
	マツ	2,691.80	243,173	7,915	584.66	39,965	1,310	647.22	79,375	2,664	2,414.01	347,384	12,407
	他針	1.59	250	6				4.75	1,600	7	1.69	343	12
	天針計	2,693.39	243,423	7,921	584.66	39,965	1,310	651.97	80,974	2,671	2,416.16	347,881	12,421
	その他広	6,385.87	387,296	3,760	1,415.80	82,808	1,106	4,683.73	322,807	2,003	7,544.38	508,019	4,396
	クヌギ	0.12	9		0.19	13	0				53.84	4,033	8
	天然林計	9,079.38	630,728	11,681	2,000.65	122,787	2,416	5,335.70	403,781	4,674	10,014.38	859,933	16,825
計	スギ	21.50	6,824	53	0.03	6	0	83.70	27,385	213	59.99	20,311	216
	ヒノキ	281.95	62,680	1,279	49.34	7,968	291	1,700.95	391,967	8,383	1,831.43	389,081	10,601
	マツ	2,701.22	243,868	7,950	585.07	40,007	1,310	653.31	80,598	2,686	2,467.80	354,131	12,574
	他針	9.18	1,243	43	1.20	262	9	6.94	1,843	8	3.97	1,102	17
	針葉樹計	3,013.85	314,615	9,325	635.64	48,243	1,610	2,444.90	501,794	11,290	4,363.19	764,625	23,408
	その他広	6,511.92	394,044	3,825	1,434.09	83,735	1,125	4,704.83	323,892	2,034	7,597.16	510,608	4,466
	クヌギ	0.16	12		0.19	13	0				55.78	4,159	12
	広葉樹計	6,512.08	394,056	3,825	1,434.28	83,748	1,125	4,704.83	323,892	2,034	7,652.94	514,768	4,477
立木地計	9,525.93	708,671	13,150	2,069.92	131,991	2,735	7,149.73	825,685	13,325	12,016.13	1,279,392	27,886	
竹林	50.66			8.60			35.16			290.12			
伐跡	2.02						10.23			23.90			
未立木地	66.02			38.56			44.97			196.26			
更新困難地	3.95			9.77			8.27			2.23			
合計	9,648.58	708,671	13,150	2,126.85	131,991	2,735	7,248.36	825,685	13,325	12,528.64	1,279,392	27,886	

単位 面積:ha 材積:m³

市町村		赤 磐 市											
		(旧山陽町)			(旧赤坂町)			(旧熊山町)			(旧吉井町)		
区 分		面 積	材 積	成 長 量	面 積	材 積	成 長 量	面 積	材 積	成 長 量	面 積	材 積	成 長 量
人 工 林	スギ	2.13	560	6	2.61	748	6	3.40	797	4	51.39	18,051	198
	ヒノキ	162.20	36,363	976	365.58	83,186	2,376	41.06	7,994	216	1,262.59	261,539	7,033
	マツ				2.76	482	9	5.43	660	12	45.60	5,605	147
	他 針	0.96	304	3							1.32	455	2
	人針計	165.29	37,227	985	370.95	84,416	2,391	49.89	9,451	233	1,360.90	285,649	7,379
	その他広	3.68	245	1	14.53	713	18	3.68	219	3	30.89	1,411	48
	クヌギ										1.94	127	3
	人広計	3.68	245	1	14.53	713	18	3.68	219	3	32.83	1,538	51
	人工林計	168.97	37,472	986	385.48	85,130	2,409	53.57	9,671	235	1,393.73	287,187	7,430
天 然 林	スギ										0.46	154	2
	ヒノキ												
	マツ	325.22	45,341	1,737	434.44	56,089	2,238	740.45	92,829	3,345	913.90	153,125	5,087
	他 針				0.06	17	0				1.63	326	12
	天針計	325.22	45,341	1,737	434.50	56,106	2,239	740.45	92,829	3,345	915.99	153,606	5,100
	その他広	779.30	54,076	384	1,585.31	107,534	1,023	1,562.66	95,662	1,064	3,617.11	250,748	1,926
	クヌギ	2.49	197	0	6.86	560	1	12.09	877	2	32.40	2,399	5
	天広計	781.79	54,273	384	1,592.17	108,094	1,024	1,574.75	96,539	1,066	3,649.51	253,146	1,931
天然林計	1,107.01	99,613	2,120	2,026.67	164,200	3,263	2,315.20	189,368	4,411	4,565.50	406,752	7,031	
計	スギ	2.13	560	6	2.61	748	6	3.40	797	4	51.85	18,205	200
	ヒノキ	162.20	36,363	976	365.58	83,186	2,376	41.06	7,994	216	1,262.59	261,539	7,033
	マツ	325.22	45,341	1,737	437.20	56,571	2,247	745.88	93,489	3,357	959.50	158,730	5,233
	他 針	0.96	304	3	0.06	17	0				2.95	781	14
	針葉樹計	490.51	82,568	2,722	805.45	140,522	4,630	790.34	102,280	3,577	2,276.89	439,255	12,479
	その他広	782.98	54,321	385	1,599.84	108,248	1,041	1,566.34	95,881	1,066	3,648.00	252,159	1,973
	クヌギ	2.49	197	0	6.86	560	1	12.09	877	2	34.34	2,525	8
	広葉樹計	785.47	54,518	385	1,606.70	108,808	1,042	1,578.43	96,758	1,068	3,682.34	254,684	1,982
立木地計	1,275.98	137,086	3,107	2,412.15	249,330	5,672	2,368.77	199,038	4,646	5,959.23	693,939	14,461	
竹 林	44.91			74.17			64.51			106.53			
伐 跡	0.96			1.98			4.54			16.42			
未立木地	27.86			34.63			65.18			68.59			
更新困難地							1.36			0.87			
合 計	1,349.71	137,086	3,107	2,522.93	249,330	5,672	2,504.36	199,038	4,646	6,151.64	693,939	14,461	

単位 面積:ha 材積:m³

市町村		和 気 町									備前県民局(東備地域) 計		
		計			(旧佐伯町)			(旧和気町)					
区 分		面 積	材 積	成 長 量	面 積	材 積	成 長 量	面 積	材 積	成 長 量	面 積	材 積	成 長 量
人 工 林	スギ	26.00	7,397	82	10.05	2,973	27	15.95	4,424	55	190.76	61,769	563
	ヒノキ	655.34	149,562	3,539	333.19	80,464	1,968	322.15	69,098	1,572	4,519.01	1,001,259	24,093
	マツ	7.11	741	23	3.64	494	14	3.47	248	9	76.82	9,448	248
	他 針										13.26	2,257	52
	人針計	688.45	157,700	3,644	346.88	83,930	2,008	341.57	73,771	1,636	4,799.85	1,074,733	24,956
	その他広	40.24	2,240	56	8.37	484	15	31.87	1,756	42	258.46	13,589	241
	クヌギ										1.98	130	3
	人広計	40.24	2,240	56	8.37	484	15	31.87	1,756	42	260.44	13,718	245
	人工林計	728.69	159,941	3,700	355.25	84,414	2,023	373.44	75,527	1,678	5,060.29	1,088,451	25,200
天 然 林	スギ										0.46	154	2
	ヒノキ												
	マツ	2,284.27	260,786	8,501	761.84	108,382	3,681	1,522.43	152,404	4,821	8,621.96	970,683	32,797
	他 針	14.09	2,883	93	0.53	82	3	13.56	2,802	90	22.12	5,076	119
	天針計	2,298.36	263,669	8,595	762.37	108,464	3,684	1,535.99	155,206	4,911	8,644.54	975,913	32,917
	その他広	6,117.03	427,378	3,354	2,530.08	184,900	1,290	3,586.95	242,478	2,064	26,146.81	1,728,308	14,618
	クヌギ	201.31	16,052	34	201.31	16,052	34				255.46	20,107	42
	天広計	6,318.34	443,429	3,387	2,731.39	200,951	1,323	3,586.95	242,478	2,064	26,402.27	1,748,415	14,660
天然林計	8,616.70	707,099	11,982	3,493.76	309,415	5,007	5,122.94	397,684	6,974	35,046.81	2,724,328	47,577	
計	スギ	26.00	7,397	82	10.05	2,973	27	15.95	4,424	55	191.22	61,923	565
	ヒノキ	655.34	149,562	3,539	333.19	80,464	1,968	322.15	69,098	1,572	4,519.01	1,001,259	24,093
	マツ	2,291.38	261,528	8,524	765.48	108,876	3,694	1,525.90	152,652	4,830	8,698.78	980,131	33,045
	他 針	14.09	2,883	93	0.53	82	3	13.56	2,802	90	35.38	7,333	170
	針葉樹計	2,986.81	421,370	12,239	1,109.25	192,394	5,692	1,877.56	228,976	6,547	13,444.39	2,050,646	57,873
	その他広	6,157.27	429,618	3,410	2,538.45	185,384	1,305	3,618.82	244,234	2,105	26,405.27	1,741,896	14,859
	クヌギ	201.31	16,052	34	201.31	16,052	34				257.44	20,236	45
	広葉樹計	6,358.58	445,669	3,444	2,739.76	201,435	1,338	3,618.82	244,234	2,105	26,662.71	1,762,133	14,905
立木地計	9,345.39	867,039	15,682	3,849.01	393,829	7,030	5,496.38	473,210	8,652	40,107.10	3,812,779	72,777	
竹 林	106.76			62.37			44.39			491.30			
伐 跡	25.92			12.19			13.73			62.07			
未立木地	59.83			31.60			28.23			405.64			
更新困難地	18.37			2.93			15.44			42.59			
合 計	9,556.27	867,039	15,682	3,958.10	393,829	7,030	5,598.17	473,210	8,652	41,108.70	3,812,779	72,777	

単位 面積:ha 材積:m³

市町村	備前県民局計			倉敷市								
				計			(旧倉敷市)			(旧船穂町)		
区分	面積	材積	成長量	面積	材積	成長量	面積	材積	成長量	面積	材積	成長量
人工林	スギ	742.56	258,582	2,255	12.27	2,654	41	7.78	1,695	26		
	ヒノキ	13,019.24	3,034,248	64,573	192.72	34,063	764	86.62	16,342	314	1.06	212
	マツ	469.20	81,302	1,396	41.34	2,291	92	36.62	2,040	80		
	他針	22.43	3,997	94	1.09	178	5	1.09	178	5		
	人針計	14,253.43	3,378,130	68,318	247.42	39,185	902	132.11	20,254	425	1.06	212
	その他広	775.48	36,813	885	87.84	4,471	63	87.69	4,461	63		
	クヌギ	21.89	1,026	35	1.60	142	1					
	人広計	797.37	37,838	920	89.44	4,613	64	87.69	4,461	63		
	人工林計	15,050.80	3,415,968	69,238	336.86	43,798	966	219.80	24,715	489	1.06	212
天然林	スギ	1.23	275	4								
	ヒノキ											
	マツ	16,490.37	2,428,573	55,765	523.11	91,148	615	377.30	60,235	396	2.14	729
	他針	563.70	97,300	3,126	85.14	18,304	98	83.78	17,983	97	0.21	49
	天針計	17,055.30	2,526,148	58,896	608.25	109,452	712	461.08	78,217	493	2.35	778
	その他広	65,744.11	4,477,043	27,722	7,907.07	514,007	1,199	6,431.61	414,484	1,030	87.29	6,158
	クヌギ	723.21	55,851	117	96.07	7,623	30	44.29	3,329	13		
	天広計	66,467.32	4,532,894	27,839	8,003.14	521,630	1,229	6,475.90	417,813	1,043	87.29	6,158
天然林計	83,522.62	7,059,043	86,735	8,611.39	631,082	1,941	6,936.98	496,030	1,535	89.64	6,935	
計	スギ	743.79	258,857	2,259	12.27	2,654	41	7.78	1,695	26		
	ヒノキ	13,019.24	3,034,248	64,573	192.72	34,063	764	86.62	16,342	314	1.06	212
	マツ	16,959.57	2,509,875	57,161	564.45	93,439	707	413.92	62,275	476	2.14	729
	他針	586.13	101,297	3,220	86.23	18,482	103	84.87	18,160	102	0.21	49
	針葉樹計	31,308.73	5,904,278	127,214	855.67	148,637	1,615	593.19	98,471	918	3.41	990
	その他広	66,519.59	4,513,856	28,607	7,994.91	518,478	1,263	6,519.30	418,944	1,093	87.29	6,158
	クヌギ	745.10	56,877	152	97.67	7,765	30	44.29	3,329	13		
	広葉樹計	67,264.69	4,570,733	28,759	8,092.58	526,243	1,293	6,563.59	422,274	1,106	87.29	6,158
立木地計	98,573.42	10,475,011	155,972	8,948.25	674,880	2,907	7,156.78	520,745	2,024	90.70	7,147	
竹林	1,948.37			317.61			198.23			8.44		
伐跡	121.22			25.15			16.40			1.79		
未立木地	1,564.99			345.54			294.29			5.63		
更新困難地	91.93			2.58			2.37					
合計	102,299.93	10,475,011	155,972	9,639.13	674,880	2,907	7,668.07	520,745	2,024	106.56	7,147	

単位 面積:ha 材積:m³

市町村		倉敷市			総社市								
		(旧真備町)			計			(旧総社市)			(旧山手村)		
区分		面積	材積	成長量	面積	材積	成長量	面積	材積	成長量	面積	材積	成長量
人工林	スギ	4.49	959	15	84.00	23,846	208	81.86	23,357	203	0.17	33	1
	ヒノキ	105.04	17,509	446	1,164.30	191,073	4,806	1,125.68	184,898	4,667	9.69	1,511	35
	マツ	4.72	251	12	6.09	937	12	5.48	828	10	0.61	108	1
	他針				0.88	114	5	0.88	114	5			
	人針計	114.25	18,719	473	1,255.27	215,970	5,031	1,213.90	209,197	4,885	10.47	1,652	37
	その他広	0.15	11		63.40	3,704	85	62.70	3,656	84			
	クヌギ	1.60	142	1	0.31	22	0	0.31	22	0			
	人広計	1.75	152	1	63.71	3,727	85	63.01	3,678	85			
	人工林計	116.00	18,871	473	1,318.98	219,696	5,116	1,276.91	212,875	4,970	10.47	1,652	37
天然林	スギ												
	ヒノキ												
	マツ	143.67	30,184	214	1,519.88	291,965	1,442	1,430.07	274,425	1,359	71.58	14,833	70
	他針	1.15	273	1	102.45	20,919	74	63.08	13,222	48	37.15	7,269	23
	天針計	144.82	30,457	214	1,622.33	312,883	1,515	1,493.15	287,647	1,407	108.73	22,101	94
	その他広	1,388.17	93,365	157	9,862.00	639,901	774	9,154.72	600,893	726	362.83	19,378	24
	クヌギ	51.78	4,294	17	7.74	553	2	7.64	547	2	0.10	6	0
	天広計	1,439.95	97,660	174	9,869.74	640,454	775	9,162.36	601,440	728	362.93	19,385	25
	天然林計	1,584.77	128,117	388	11,492.07	953,337	2,291	10,655.51	889,087	2,135	471.66	41,486	118
計	スギ	4.49	959	15	84.00	23,846	208	81.86	23,357	203	0.17	33	1
	ヒノキ	105.04	17,509	446	1,164.30	191,073	4,806	1,125.68	184,898	4,667	9.69	1,511	35
	マツ	148.39	30,435	226	1,525.97	292,902	1,454	1,435.55	275,254	1,369	72.19	14,941	72
	他針	1.15	273	1	103.33	21,032	78	63.96	13,336	53	37.15	7,269	23
	針葉樹計	259.07	49,176	687	2,877.60	528,853	6,547	2,707.05	496,844	6,292	119.20	23,754	131
	その他広	1,388.32	93,376	157	9,925.40	643,605	858	9,217.42	604,549	811	362.83	19,378	24
	クヌギ	53.38	4,436	17	8.05	575	2	7.95	569	2	0.10	6	0
	広葉樹計	1,441.70	97,812	175	9,933.45	644,180	860	9,225.37	605,118	813	362.93	19,385	25
立木地計	1,700.77	146,988	862	12,811.05	1,173,033	7,407	11,932.42	1,101,962	7,105	482.13	43,138	155	
竹林	110.94			288.46			261.76			9.78			
伐跡	6.96			70.78			70.02			0.59			
未立木地	45.62			99.44			88.39			7.06			
更新困難地	0.21			1.92			1.62			0.22			
合計	1,864.50	146,988	862	13,271.65	1,173,033	7,407	12,354.21	1,101,962	7,105	499.78	43,138	155	

単位 面積:ha 材積:m³

市町村		総社市 (旧清音村)			早島町			備中県民局(倉敷地域)計			笠岡市		
		面積	材積	成長量	面積	材積	成長量	面積	材積	成長量	面積	材積	成長量
人工林	スギ	1.97	457	5	0.32	58	2	96.59	26,558	252	10.76	2,281	34
	ヒノキ	28.93	4,663	104	0.09	18	0	1,357.11	225,153	5,571	113.60	20,547	469
	マツ							47.43	3,228	104	38.15	7,184	101
	他針							1.97	291	9	4.73	1,069	9
	人針計	30.90	5,120	109	0.41	76	2	1,503.10	255,231	5,935	167.24	31,081	614
	その他広	0.70	48	0	4.05	165	2	155.29	8,341	150	71.63	3,725	83
	クヌギ							1.91	164	1	0.83	63	1
	人広計	0.70	48	0	4.05	165	2	157.20	8,505	151	72.46	3,788	83
	人工林計	31.60	5,169	109	4.46	241	4	1,660.30	263,735	6,087	239.70	34,869	697
天然林	スギ												
	ヒノキ												
	マツ	18.23	2,707	12	2.39	640	4	2,045.38	383,753	2,061	702.71	122,137	482
	他針	2.22	428	2				187.59	39,223	171	405.04	90,950	246
	天針計	20.45	3,135	14	2.39	640	4	2,232.97	422,976	2,232	1,107.75	213,088	728
	その他広	344.45	19,629	23	56.13	4,070	6	17,825.20	1,157,978	1,979	3,439.13	232,018	309
	クヌギ							103.81	8,176	31			
	天広計	344.45	19,629	23	56.13	4,070	6	17,929.01	1,166,154	2,010	3,439.13	232,018	309
天然林計	364.90	22,764	38	58.52	4,711	10	20,161.98	1,589,130	4,242	4,546.88	445,105	1,037	
計	スギ	1.97	457	5	0.32	58	2	96.59	26,558	252	10.76	2,281	34
	ヒノキ	28.93	4,663	104	0.09	18	0	1,357.11	225,153	5,571	113.60	20,547	469
	マツ	18.23	2,707	12	2.39	640	4	2,092.81	386,981	2,164	740.86	129,322	583
	他針	2.22	428	2				189.56	39,514	181	409.77	92,019	255
	針葉樹計	51.35	8,255	123	2.80	716	6	3,736.07	678,206	8,168	1,274.99	244,169	1,342
	その他広	345.15	19,678	23	60.18	4,236	8	17,980.49	1,166,319	2,129	3,510.76	235,742	391
	クヌギ							105.72	8,340	32	0.83	63	1
	広葉樹計	345.15	19,678	23	60.18	4,236	8	18,086.21	1,174,659	2,161	3,511.59	235,805	392
立木地計	396.50	27,933	147	62.98	4,952	14	21,822.28	1,852,865	10,329	4,786.58	479,974	1,734	
竹林	16.92			5.77			611.84			92.22			
伐跡	0.17			1.26			97.19			4.63			
未立木地	3.99			3.81			448.79			149.16			
更新困難地	0.08						4.50			7.69			
合計	417.66	27,933	147	73.82	4,952	14	22,984.60	1,852,865	10,329	5,040.28	479,974	1,734	

単位 面積:ha 材積:m³

市町村		井原市											
		計			(旧井原市)			(旧美星町)			(旧芳井町)		
区分		面積	材積	成長量	面積	材積	成長量	面積	材積	成長量	面積	材積	成長量
人工林	スギ	503.84	167,747	1,076	34.84	11,061	64	71.17	26,548	161	397.83	130,139	851
	ヒノキ	1,826.63	340,613	8,051	378.19	79,831	1,636	550.79	86,167	2,622	897.65	174,615	3,792
	マツ	118.15	23,167	307	5.59	964	20	66.40	13,306	175	46.16	8,897	113
	他針												
	人針計	2,448.62	531,528	9,434	418.62	91,856	1,719	688.36	126,021	2,958	1,341.64	313,651	4,756
	その他広	60.36	4,859	44	7.15	538	4	3.64	202	7	49.57	4,118	33
	クヌギ	2.06	178	1				0.34	23	0	1.72	155	1
	人広計	62.42	5,036	46	7.15	538	4	3.98	225	7	51.29	4,273	34
	人工林計	2,511.04	536,564	9,480	425.77	92,393	1,724	692.34	126,246	2,965	1,392.93	317,924	4,791
天然林	スギ												
	ヒノキ												
	マツ	1,507.58	446,196	2,722	185.22	48,955	342	870.20	271,901	1,565	452.16	125,340	815
	他針	214.34	54,452	254	121.56	31,263	147	79.62	19,982	94	13.16	3,208	13
	天針計	1,721.92	500,648	2,976	306.78	80,218	490	949.82	291,883	1,659	465.32	128,548	828
	その他広	10,852.88	898,151	1,375	3,878.05	332,813	580	2,826.89	228,622	325	4,147.94	336,715	470
	クヌギ	1.16	123	1				0.36	36	0	0.80	87	0
	天広計	10,854.04	898,274	1,376	3,878.05	332,813	580	2,827.25	228,659	326	4,148.74	336,802	470
	天然林計	12,575.96	1,398,922	4,353	4,184.83	413,031	1,070	3,777.07	520,542	1,984	4,614.06	465,350	1,298
計	スギ	503.84	167,747	1,076	34.84	11,061	64	71.17	26,548	161	397.83	130,139	851
	ヒノキ	1,826.63	340,613	8,051	378.19	79,831	1,636	550.79	86,167	2,622	897.65	174,615	3,792
	マツ	1,625.73	469,363	3,029	190.81	49,919	362	936.60	285,208	1,740	498.32	134,237	928
	他針	214.34	54,452	254	121.56	31,263	147	79.62	19,982	94	13.16	3,208	13
	針葉樹計	4,170.54	1,032,176	12,411	725.40	172,073	2,209	1,638.18	417,904	4,617	1,806.96	442,199	5,584
	その他広	10,913.24	903,010	1,420	3,885.20	333,351	584	2,830.53	228,825	332	4,197.51	340,834	503
	クヌギ	3.22	301	2				0.70	59	1	2.52	242	1
	広葉樹計	10,916.46	903,310	1,422	3,885.20	333,351	584	2,831.23	228,884	333	4,200.03	341,075	505
立木地計	15,087.00	1,935,486	13,833	4,610.60	505,424	2,794	4,469.41	646,788	4,950	6,006.99	783,274	6,089	
竹林	352.19			100.23			52.17			199.79			
伐跡	94.50			20.45			41.48			32.57			
未立木地	278.25			59.50			166.07			52.68			
更新困難地	0.35			0.16			0.12			0.07			
合計	15,812.29	1,935,486	13,833	4,790.94	505,424	2,794	4,729.25	646,788	4,950	6,292.10	783,274	6,089	

単位 面積:ha 材積:m³

市町村		浅口市											
		計			(旧金光町)			(旧鴨方町)			(旧寄島町)		
区分		面積	材積	成長量	面積	材積	成長量	面積	材積	成長量	面積	材積	成長量
人工林	スギ	2.59	541	8	0.18	34	1	2.24	464	7	0.17	43	0
	ヒノキ	77.36	11,689	378	12.12	1,962	54	64.61	9,612	321	0.63	115	2
	マツ	0.05	9	0	0.05	9	0						
	他針												
	人針計	80.00	12,239	386	12.35	2,005	55	66.85	10,077	328	0.80	157	3
	その他広	15.96	918	19	4.74	299	4	8.47	498	8	2.75	121	8
	クヌギ												
	人広計	15.96	918	19	4.74	299	4	8.47	498	8	2.75	121	8
	人工林計	95.96	13,157	405	17.09	2,304	59	75.32	10,575	336	3.55	278	10
天然林	スギ												
	ヒノキ												
	マツ	446.77	104,443	570	162.52	34,619	192	276.41	67,876	368	7.84	1,949	11
	他針	9.18	2,204	4	0.56	136	0	5.32	1,244	3	3.30	823	2
	天針計	455.95	106,647	574	163.08	34,755	192	281.73	69,120	370	11.14	2,772	12
	その他広	2,164.32	154,147	350	556.19	40,298	73	1,364.52	96,739	125	243.61	17,110	152
	クヌギ												
	天広計	2,164.32	154,147	350	556.19	40,298	73	1,364.52	96,739	125	243.61	17,110	152
	天然林計	2,620.27	260,794	925	719.27	75,053	265	1,646.25	165,859	495	254.75	19,882	164
計	スギ	2.59	541	8	0.18	34	1	2.24	464	7	0.17	43	0
	ヒノキ	77.36	11,689	378	12.12	1,962	54	64.61	9,612	321	0.63	115	2
	マツ	446.82	104,452	570	162.57	34,627	192	276.41	67,876	368	7.84	1,949	11
	他針	9.18	2,204	4	0.56	136	0	5.32	1,244	3	3.30	823	2
	針葉樹計	535.95	118,886	960	175.43	36,760	247	348.58	79,197	698	11.94	2,929	15
	その他広	2,180.28	155,065	370	560.93	40,597	77	1,372.99	97,237	133	246.36	17,231	160
	クヌギ												
	広葉樹計	2,180.28	155,065	370	560.93	40,597	77	1,372.99	97,237	133	246.36	17,231	160
立木地計	2,716.23	273,951	1,330	736.36	77,357	324	1,721.57	176,434	831	258.30	20,160	175	
竹林	55.73			24.15			29.60			1.98			
伐跡	22.15			1.59			20.56						
未立木地	38.76			9.13			27.92			1.71			
更新困難地	0.23						0.03			0.20			
合計	2,833.10	273,951	1,330	771.23	77,357	324	1,799.68	176,434	831	262.19	20,160	175	

単位 面積:ha 材積:m³

市町村		里庄町			矢掛町			備中県民局(井笠地域)計			高梁市		
		面積	材積	成長量	面積	材積	成長量	面積	材積	成長量	面積	材積	成長量
人工林	スギ	0.22	50	1	15.39	4,011	48	532.80	174,630	1,166	1,798.15	636,993	5,930
	ヒノキ	2.44	492	7	722.67	116,905	3,475	2,742.70	490,246	12,380	7,190.20	1,551,268	30,486
	マツ	6.41	984	13	18.28	2,380	28	181.04	33,724	450	209.46	60,625	662
	他針							4.73	1,069	9	0.08	23	0
	人針計	9.07	1,526	21	756.34	123,296	3,550	3,461.27	699,670	14,005	9,197.89	2,248,909	37,078
	その他広	3.61	212	4	10.23	768	3	161.79	10,481	153	82.06	4,211	108
	クヌギ				1.21	87	1	4.10	328	3	21.42	1,838	26
	人広計	3.61	212	4	11.44	855	3	165.89	10,809	156	103.48	6,049	134
	人工林計	12.68	1,738	25	767.78	124,151	3,553	3,627.16	710,479	14,161	9,301.37	2,254,958	37,212
天然林	スギ										0.24	17	0
	ヒノキ												
	マツ	80.18	17,840	118	315.58	79,010	438	3,052.82	769,626	4,330	3,168.53	1,141,961	6,230
	他針	35.76	8,301	25	269.30	64,928	199	933.62	220,836	729	12.03	2,920	24
	天針計	115.94	26,142	142	584.88	143,938	637	3,986.44	990,462	5,059	3,180.80	1,144,898	6,255
	その他広	242.89	16,253	97	4,191.51	310,073	410	20,890.73	1,610,641	2,542	27,827.80	2,112,461	5,331
	クヌギ							1.16	123	1	458.83	47,778	87
	天然林計	358.83	42,394	240	4,776.39	454,010	1,048	24,878.33	2,601,226	7,601	31,467.43	3,305,137	11,673
計	スギ	0.22	50	1	15.39	4,011	48	532.80	174,630	1,166	1,798.39	637,009	5,930
	ヒノキ	2.44	492	7	722.67	116,905	3,475	2,742.70	490,246	12,380	7,190.20	1,551,268	30,486
	マツ	86.59	18,824	131	333.86	81,390	466	3,233.86	803,350	4,780	3,377.99	1,202,586	6,892
	他針	35.76	8,301	25	269.30	64,928	199	938.35	221,905	738	12.11	2,943	24
	針葉樹計	125.01	27,667	164	1,341.22	267,233	4,187	7,447.71	1,690,132	19,063	12,378.69	3,393,807	43,333
	その他広	246.50	16,465	102	4,201.74	310,841	413	21,052.52	1,621,122	2,695	27,909.86	2,116,672	5,439
	広葉樹計	246.50	16,465	102	4,202.95	310,928	414	21,057.78	1,621,574	2,699	28,390.11	2,166,288	5,552
立木地計	371.51	44,132	265	5,544.17	578,161	4,601	28,505.49	3,311,705	21,762	40,768.80	5,560,095	48,885	
竹林	4.08			60.76			564.98			500.54			
伐跡	0.42			40.18			161.88			118.13			
未立木地	7.34			68.60			542.11			339.43			
更新困難地				0.14			8.41			8.40			
合計	383.35	44,132	265	5,713.85	578,161	4,601	29,782.87	3,311,705	21,762	41,735.30	5,560,095	48,885	

単位 面積:ha 材積:m³

市町村		高 梁 市											
		(旧高梁市)			(旧有漢町)			(旧成羽町)			(旧川上町)		
区	分	面 積	材 積	成 長 量	面 積	材 積	成 長 量	面 積	材 積	成 長 量	面 積	材 積	成 長 量
人 工 林	スギ	423.26	127,430	1,157	61.85	19,623	203	259.43	73,054	724	431.07	139,864	1,509
	ヒノキ	2,347.25	512,095	10,164	902.06	218,538	3,362	977.83	160,904	3,535	1,441.24	311,581	6,877
	マツ	110.56	25,480	278	13.99	2,892	37	54.98	22,545	229	20.11	6,768	79
	他 針	0.08	23	0									
	人針計	2,881.15	665,028	11,599	977.90	241,052	3,602	1,292.24	256,503	4,489	1,892.42	458,213	8,465
	その他広	21.34	1,144	22	8.86	563	12	11.17	365	15	12.91	578	17
	クヌギ	3.28	235	1	0.26	20	0	2.59	231	4	9.61	864	11
	人広計	24.62	1,379	23	9.12	582	12	13.76	596	19	22.52	1,442	28
	人工林計	2,905.77	666,407	11,622	987.02	241,634	3,614	1,306.00	257,100	4,508	1,914.94	459,654	8,493
天 然 林	スギ							0.22	9	0			
	ヒノキ												
	マツ	1,647.83	600,268	3,278	192.82	56,072	314	462.70	187,859	961	477.64	171,395	998
	他 針	3.02	656	4	0.20	68	0	1.83	468	6	5.46	1,316	13
	天針計	1,650.85	600,924	3,282	193.02	56,139	314	464.75	188,335	967	483.10	172,711	1,011
	その他広	11,742.57	887,414	2,334	1,881.11	175,772	209	4,687.85	317,253	843	4,507.98	340,639	921
	クヌギ	374.23	39,113	46	83.96	8,595	41				0.51	59	0
	天広計	12,116.80	926,528	2,380	1,965.07	184,367	250	4,687.85	317,253	843	4,508.49	340,698	922
天然林計	13,767.65	1,527,452	5,661	2,158.09	240,506	564	5,152.60	505,589	1,809	4,991.59	513,409	1,933	
計	スギ	423.26	127,430	1,157	61.85	19,623	203	259.65	73,063	724	431.07	139,864	1,509
	ヒノキ	2,347.25	512,095	10,164	902.06	218,538	3,362	977.83	160,904	3,535	1,441.24	311,581	6,877
	マツ	1,758.39	625,748	3,556	206.81	58,964	351	517.68	210,404	1,190	497.75	178,163	1,077
	他 針	3.10	680	4	0.20	68	0	1.83	468	6	5.46	1,316	13
	針葉樹計	4,532.00	1,265,952	14,881	1,170.92	297,191	3,916	1,756.99	444,839	5,455	2,375.52	630,924	9,476
	その他広	11,763.91	888,558	2,355	1,889.97	176,334	221	4,699.02	317,618	858	4,520.89	341,217	938
	クヌギ	377.51	39,348	47	84.22	8,615	41	2.59	231	4	10.12	923	12
	広葉樹計	12,141.42	927,907	2,403	1,974.19	184,949	262	4,701.61	317,850	862	4,531.01	342,139	950
立木地計	16,673.42	2,193,859	17,283	3,145.11	482,140	4,179	6,458.60	762,688	6,317	6,906.53	973,063	10,426	
竹 林	249.80			35.03			58.45			85.84			
伐 跡	22.85			14.44			14.70			14.99			
未立木地	136.53			30.59			46.36			70.06			
更新困難地	0.89			0.55			1.14			1.58			
合 計	17,083.49	2,193,859	17,283	3,225.72	482,140	4,179	6,579.25	762,688	6,317	7,079.00	973,063	10,426	

単位 面積:ha 材積:m³

市町村		高 梁 市			備中県民局(高梁地域) 計			新 見 市					
		(旧備中町)						計			(旧新見市)		
区 分		面 積	材 積	成 長 量	面 積	材 積	成 長 量	面 積	材 積	成 長 量	面 積	材 積	成 長 量
人 工 林	スギ	622.54	277,022	2,336	1,798.15	636,993	5,930	7,970.82	3,052,606	31,051	3,901.58	1,570,574	15,389
	ヒノキ	1,521.82	348,151	6,548	7,190.20	1,551,268	30,486	22,888.81	6,363,591	99,636	8,580.90	2,568,496	37,869
	マツ	9.82	2,940	39	209.46	60,625	662	524.17	197,884	1,772	258.93	105,785	947
	他 針				0.08	23	0	0.98	262	3	0.95	250	3
	人針計	2,154.18	628,113	8,923	9,197.89	2,248,909	37,078	31,384.78	9,614,342	132,461	12,742.36	4,245,105	54,207
	その他広	27.78	1,561	43	82.06	4,211	108	249.00	12,464	507	57.57	3,984	110
	クヌギ	5.68	489	9	21.42	1,838	26	68.20	5,847	115	18.11	1,943	22
	人広計	33.46	2,050	52	103.48	6,049	134	317.20	18,310	622	75.68	5,927	132
	人工林計	2,187.64	630,163	8,975	9,301.37	2,254,958	37,212	31,701.98	9,632,652	133,084	12,818.04	4,251,032	54,339
天 然 林	スギ	0.02	8	0	0.24	17	0	0.76	372	2	0.76	372	2
	ヒノキ												
	マツ	387.54	126,367	680	3,168.53	1,141,961	6,230	1,222.71	480,887	2,416	701.23	290,489	1,477
	他 針	1.52	412	1	12.03	2,920	24	1.40	458	6	0.75	253	2
	天針計	389.08	126,787	681	3,180.80	1,144,898	6,255	1,224.87	481,717	2,423	702.74	291,113	1,481
	その他広	5,008.29	391,383	1,024	27,827.80	2,112,461	5,331	24,397.04	2,072,064	5,048	11,820.37	1,035,693	2,289
	クヌギ	0.13	10	0	458.83	47,778	87	475.30	56,815	106	420.24	49,926	92
	天広計	5,008.42	391,394	1,024	28,286.63	2,160,239	5,418	24,872.34	2,128,879	5,153	12,240.61	1,085,618	2,381
天然林計	5,397.50	518,181	1,705	31,467.43	3,305,137	11,673	26,097.21	2,610,596	7,577	12,943.35	1,376,732	3,862	
計	スギ	622.56	277,030	2,336	1,798.39	637,009	5,930	7,971.58	3,052,978	31,053	3,902.34	1,570,945	15,391
	ヒノキ	1,521.82	348,151	6,548	7,190.20	1,551,268	30,486	22,888.81	6,363,591	99,636	8,580.90	2,568,496	37,869
	マツ	397.36	129,307	719	3,377.99	1,202,586	6,892	1,746.88	678,771	4,188	960.16	396,274	2,424
	他 針	1.52	412	1	12.11	2,943	24	2.38	720	8	1.70	503	4
	針葉樹計	2,543.26	754,900	9,604	12,378.69	3,393,807	43,333	32,609.65	10,096,059	134,885	13,445.10	4,536,218	55,688
	その他広	5,036.07	392,944	1,067	27,909.86	2,116,672	5,439	24,646.04	2,084,528	5,555	11,877.94	1,039,677	2,399
	クヌギ	5.81	499	9	480.25	49,616	113	543.50	62,662	221	438.35	51,868	114
	広葉樹計	5,041.88	393,444	1,075	28,390.11	2,166,288	5,552	25,189.54	2,147,189	5,776	12,316.29	1,091,545	2,513
立木地計	7,585.14	1,148,344	10,680	40,768.80	5,560,095	48,885	57,799.19	12,243,248	140,660	25,761.39	5,627,764	58,201	
竹 林	71.42			500.54			268.95			114.20			
伐 跡	51.15			118.13			337.89			104.10			
未立木地	55.89			339.43			694.80			449.17			
更新困難地	4.24			8.40			28.62			14.14			
合 計	7,767.84	1,148,344	10,680	41,735.30	5,560,095	48,885	59,129.45	12,243,248	140,660	26,443.00	5,627,764	58,201	

単位 面積:ha 材積:m³

市町村		新見市											
		(旧大佐町)			(旧神郷町)			(旧哲多町)			(旧哲西町)		
区分		面積	材積	成長量	面積	材積	成長量	面積	材積	成長量	面積	材積	成長量
人工林	スギ	1,413.99	558,310	5,830	1,796.33	633,092	6,779	448.74	153,872	1,650	410.18	136,758	1,403
	ヒノキ	4,137.33	1,201,052	17,575	4,673.08	1,176,672	18,564	2,573.99	604,779	12,292	2,923.51	812,590	13,336
	マツ	97.59	31,605	215	59.73	25,943	176	60.19	19,007	233	47.73	15,545	200
	他針	0.03	12	0									
	人針計	5,648.94	1,790,978	23,620	6,529.14	1,835,707	25,519	3,082.92	777,658	14,176	3,381.42	964,894	14,940
	その他広	117.43	5,123	267	15.96	857	30	24.00	891	50	34.04	1,609	51
	クヌギ	23.73	1,779	54	17.99	1,481	26	2.94	299	2	5.43	344	11
	人広計	141.16	6,902	321	33.95	2,338	55	26.94	1,190	52	39.47	1,954	61
	人工林計	5,790.10	1,797,880	23,941	6,563.09	1,838,044	25,575	3,109.86	778,848	14,228	3,420.89	966,847	15,001
天然林	スギ												
	ヒノキ												
	マツ	148.53	57,906	213	22.38	10,377	51	276.21	93,762	537	74.36	28,353	138
	他針	0.57	182	4				0.08	23	0			
	天針計	149.10	58,089	216	22.38	10,377	51	276.29	93,785	537	74.36	28,353	138
	その他広	2,622.50	229,795	555	3,199.85	253,125	754	4,677.62	376,696	911	2,076.70	176,755	539
	クヌギ	1.25	149	0	2.42	271	0				51.39	6,470	13
	天然林計	2,772.85	288,032	772	3,224.65	263,773	805	4,953.91	470,481	1,448	2,202.45	211,578	690
計	スギ	1,413.99	558,310	5,830	1,796.33	633,092	6,779	448.74	153,872	1,650	410.18	136,758	1,403
	ヒノキ	4,137.33	1,201,052	17,575	4,673.08	1,176,672	18,564	2,573.99	604,779	12,292	2,923.51	812,590	13,336
	マツ	246.12	89,511	428	82.11	36,320	227	336.40	112,768	770	122.09	43,898	338
	他針	0.60	194	4				0.08	23	0			
	針葉樹計	5,798.04	1,849,067	23,836	6,551.52	1,846,084	25,570	3,359.21	871,443	14,712	3,455.78	993,246	15,078
	その他広	2,739.93	234,918	822	3,215.81	253,981	783	4,701.62	377,587	961	2,110.74	178,364	590
	クヌギ	24.98	1,928	54	20.41	1,752	26	2.94	299	2	56.82	6,814	24
	広葉樹計	2,764.91	236,845	876	3,236.22	255,733	809	4,704.56	377,886	963	2,167.56	185,179	614
立木地計	8,562.95	2,085,912	24,712	9,787.74	2,101,817	26,380	8,063.77	1,249,330	15,676	5,623.34	1,178,425	15,692	
竹林	20.83			41.71			40.20			52.01			
伐跡	18.31			45.50			126.13			43.85			
未立木地	101.92			32.64			95.77			15.30			
更新困難地	5.77			4.95			2.54			1.22			
合計	8,709.78	2,085,912	24,712	9,912.54	2,101,817	26,380	8,328.41	1,249,330	15,676	5,735.72	1,178,425	15,692	

単位 面積:ha 材積:m³

市町村	備中県民局(新見地域) 計			備中県民局 計			津山市						
	面積	材積	成長量	面積	材積	成長量	計			(旧津山市)			
区分	面積	材積	成長量	面積	材積	成長量	面積	材積	成長量	面積	材積	成長量	
人工林	スギ	7,970.82	3,052,606	31,051	10,398.36	3,890,788	38,398	4,882.07	1,943,478	14,221	509.11	188,637	1,282
	ヒノキ	22,888.81	6,363,591	99,636	34,178.82	8,630,258	148,073	13,604.25	3,521,336	48,335	3,274.21	802,372	13,062
	マツ	524.17	197,884	1,772	962.10	295,460	2,987	319.68	90,445	830	7.65	1,919	17
	他針	0.98	262	3	7.76	1,645	22	0.53	20	3	0.32	14	2
	人針計	31,384.78	9,614,342	132,461	45,547.04	12,818,151	189,479	18,806.53	5,555,279	63,389	3,791.29	992,942	14,363
	その他広	249.00	12,464	507	648.14	35,496	919	647.19	23,051	1,558	274.54	8,426	679
	クヌギ	68.20	5,847	115	95.63	8,177	145	40.60	2,237	144	12.97	638	40
	人広計	317.20	18,310	622	743.77	43,673	1,064	687.79	25,288	1,702	287.51	9,064	719
	人工林計	31,701.98	9,632,652	133,084	46,290.81	12,861,825	190,543	19,494.32	5,580,567	65,091	4,078.80	1,002,007	15,082
天然林	スギ	0.76	372	2	1.00	388	2	8.28	3,008	13	3.49	1,298	6
	ヒノキ												
	マツ	1,222.71	480,887	2,416	9,489.44	2,776,227	15,037	365.91	97,503	789	230.10	56,214	489
	他針	1.40	458	6	1,134.64	263,437	930	11.40	3,431	28	8.58	2,730	19
	天針計	1,224.87	481,717	2,423	10,625.08	3,040,052	15,969	385.59	103,942	830	242.17	60,242	515
	その他広	24,397.04	2,072,064	5,048	90,940.77	6,953,144	14,899	10,411.30	770,593	2,218	4,689.00	338,109	984
	クヌギ	475.30	56,815	106	1,039.10	112,892	225	15.83	1,731	3	0.79	90	0
	天広計	24,872.34	2,128,879	5,153	91,979.87	7,066,037	15,124	10,427.13	772,323	2,221	4,689.79	338,199	984
天然林計	26,097.21	2,610,596	7,577	102,604.95	10,106,089	31,093	10,812.72	876,266	3,051	4,931.96	398,441	1,499	
計	スギ	7,971.58	3,052,978	31,053	10,399.36	3,891,176	38,400	4,890.35	1,946,486	14,234	512.60	189,935	1,289
	ヒノキ	22,888.81	6,363,591	99,636	34,178.82	8,630,258	148,073	13,604.25	3,521,336	48,335	3,274.21	802,372	13,062
	マツ	1,746.88	678,771	4,188	10,451.54	3,071,688	18,024	685.59	187,948	1,619	237.75	58,133	507
	他針	2.38	720	8	1,142.40	265,082	951	11.93	3,452	31	8.90	2,744	21
	針葉樹計	32,609.65	10,096,059	134,885	56,172.12	15,858,204	205,448	19,192.12	5,659,222	64,220	4,033.46	1,053,184	14,878
	その他広	24,646.04	2,084,528	5,555	91,588.91	6,988,641	15,818	11,058.49	793,643	3,775	4,963.54	346,536	1,663
	クヌギ	543.50	62,662	221	1,134.73	121,070	370	56.43	3,968	147	13.76	727	40
	広葉樹計	25,189.54	2,147,189	5,776	92,723.64	7,109,710	16,188	11,114.92	797,611	3,922	4,977.30	347,263	1,703
立木地計	57,799.19	12,243,248	140,660	148,895.76	22,967,914	221,636	30,307.04	6,456,833	68,142	9,010.76	1,400,448	16,582	
竹林	268.95			1,946.31			473.42			337.56			
伐跡	337.89			715.09			145.96			49.15			
未立木地	694.80			2,025.13			551.36			217.70			
更新困難地	28.62			49.93			3.79			1.02			
合計	59,129.45	12,243,248	140,660	153,632.22	22,967,914	221,636	31,481.57	6,456,833	68,142	9,616.19	1,400,448	16,582	

単位 面積:ha 材積:m³

市町村		津山市											
		(旧加茂町)			(旧阿波村)			(旧勝北町)			(旧久米町)		
区分		面積	材積	成長量	面積	材積	成長量	面積	材積	成長量	面積	材積	成長量
人工林	スギ	2,525.54	1,027,503	7,291	1,550.57	606,669	4,831	112.15	47,655	277	184.70	73,013	539
	ヒノキ	6,100.81	1,670,744	21,478	1,351.94	364,047	4,681	847.25	222,854	2,852	2,030.04	461,319	6,262
	マツ	273.74	76,962	732	16.05	5,047	18	12.28	3,421	34	9.96	3,096	28
	他針							0.21	6	1			
	人針計	8,900.09	2,775,209	29,501	2,918.56	975,763	9,531	971.89	273,937	3,165	2,224.70	537,428	6,829
	その他広	243.54	9,692	659	29.35	796	54	67.24	2,942	115	32.52	1,194	51
	クヌギ	18.38	1,058	75				4.53	325	12	4.72	216	16
	人広計	261.92	10,750	734	29.35	796	54	71.77	3,267	128	37.24	1,410	67
	人工林計	9,162.01	2,785,959	30,235	2,947.91	976,559	9,585	1,043.66	277,204	3,292	2,261.94	538,838	6,896
天然林	スギ	3.90	1,314	5	0.89	396	1						
	ヒノキ												
	マツ	53.30	15,796	130	2.15	626	5	9.49	2,806	21	70.87	22,061	144
	他針	0.11	30	0	0.59	151	1	1.69	465	5	0.43	56	3
	天針計	57.31	17,140	135	3.63	1,173	8	11.18	3,271	26	71.30	22,117	146
	その他広	2,071.75	167,504	350	729.80	61,279	124	502.71	37,359	92	2,418.04	166,342	667
	クヌギ	0.25	34	0							14.79	1,607	3
	天然林計	2,129.31	184,678	485	733.43	62,451	132	513.89	40,630	118	2,504.13	190,066	816
計	スギ	2,529.44	1,028,818	7,296	1,551.46	607,065	4,833	112.15	47,655	277	184.70	73,013	539
	ヒノキ	6,100.81	1,670,744	21,478	1,351.94	364,047	4,681	847.25	222,854	2,852	2,030.04	461,319	6,262
	マツ	327.04	92,758	862	18.20	5,673	23	21.77	6,227	56	80.83	25,157	172
	他針	0.11	30	0	0.59	151	1	1.90	471	6	0.43	56	3
	針葉樹計	8,957.40	2,792,349	29,637	2,922.19	976,936	9,538	983.07	277,207	3,191	2,296.00	559,545	6,976
	その他広	2,315.29	177,196	1,009	759.15	62,075	178	569.95	40,301	207	2,450.56	167,536	718
	クヌギ	18.63	1,093	75				4.53	325	12	19.51	1,823	19
	広葉樹計	2,333.92	178,288	1,084	759.15	62,075	178	574.48	40,626	220	2,470.07	169,359	737
立木地計	11,291.32	2,970,638	30,721	3,681.34	1,039,010	9,717	1,557.55	317,833	3,411	4,766.07	728,903	7,712	
竹林	31.08			5.61			9.25			89.92			
伐跡	65.01			0.23			15.64			15.93			
未立木地	155.12			104.68			37.01			36.85			
更新困難地	0.54						2.06			0.17			
合計	11,543.07	2,970,638	30,721	3,791.86	1,039,010	9,717	1,621.51	317,833	3,411	4,908.94	728,903	7,712	

単位 面積:ha 材積:m³

市町村		鏡野町											
		計			(旧富村)			(旧奥津町)			(旧上斎原村)		
区分		面積	材積	成長量	面積	材積	成長量	面積	材積	成長量	面積	材積	成長量
人工林	スギ	6,174.46	2,277,719	20,310	1,213.52	486,988	4,433	2,308.17	799,186	7,115	1,515.47	552,901	5,535
	ヒノキ	14,776.55	3,948,904	54,386	2,896.03	814,688	11,085	5,273.91	1,363,206	18,026	2,096.89	554,567	9,763
	マツ	496.55	133,256	1,151	20.13	5,592	48	343.22	87,064	852	106.99	33,731	187
	他針	0.04	2	0				0.04	2	0			
	人針計	21,447.60	6,359,881	75,847	4,129.68	1,307,268	15,566	7,925.34	2,249,458	25,993	3,719.35	1,141,199	15,486
	その他広	194.34	7,787	438	35.88	1,677	89	85.84	3,104	208	15.60	682	18
	クヌギ	24.96	1,628	80	6.43	557	20	10.89	704	36			
	人広計	219.30	9,415	519	42.31	2,234	109	96.73	3,807	243	15.60	682	18
	人工林計	21,666.90	6,369,295	76,365	4,171.99	1,309,503	15,675	8,022.07	2,253,265	26,237	3,734.95	1,141,882	15,504
天然林	スギ	39.90	15,708	48	0.20	83	1				39.70	15,624	47
	ヒノキ												
	マツ	69.57	19,177	153	1.74	486	2	14.69	3,881	27	11.20	3,138	27
	他針	6.18	1,762	18	0.03	9	0	3.10	759	8			
	天針計	115.65	36,646	218	1.97	579	3	17.79	4,640	35	50.90	18,762	74
	その他広	8,915.23	718,573	1,552	1,465.96	121,453	262	2,684.55	208,503	479	2,380.63	202,469	409
	クヌギ	38.62	4,691	8	10.33	1,228	2	10.68	1,254	2	0.91	105	0
	天広計	8,953.85	723,264	1,560	1,476.29	122,682	264	2,695.23	209,757	481	2,381.54	202,574	409
天然林計	9,069.50	759,910	1,779	1,478.26	123,261	267	2,713.02	214,398	516	2,432.44	221,336	484	
計	スギ	6,214.36	2,293,427	20,358	1,213.72	487,072	4,434	2,308.17	799,186	7,115	1,555.17	568,526	5,582
	ヒノキ	14,776.55	3,948,904	54,386	2,896.03	814,688	11,085	5,273.91	1,363,206	18,026	2,096.89	554,567	9,763
	マツ	566.12	152,433	1,303	21.87	6,078	50	357.91	90,945	879	118.19	36,869	214
	他針	6.22	1,763	18	0.03	9	0	3.14	761	9			
	針葉樹計	21,563.25	6,396,527	76,065	4,131.65	1,307,847	15,569	7,943.13	2,254,098	26,028	3,770.25	1,159,962	15,560
	その他広	9,109.57	726,360	1,991	1,501.84	123,130	351	2,770.39	211,607	687	2,396.23	203,152	427
	クヌギ	63.58	6,319	88	16.76	1,786	22	21.57	1,958	38	0.91	105	0
	広葉樹計	9,173.15	732,679	2,079	1,518.60	124,916	372	2,791.96	213,565	725	2,397.14	203,256	427
立木地計	30,736.40	7,129,206	78,144	5,650.25	1,432,763	15,942	10,735.09	2,467,663	26,753	6,167.39	1,363,218	15,987	
竹林	169.97			14.54			33.48			2.68			
伐跡	220.73			58.56			130.42			3.03			
未立木地	694.48			96.21			242.34			212.85			
更新困難地	17.63			2.35			12.81			0.88			
合計	31,839.21	7,129,206	78,144	5,821.91	1,432,763	15,942	11,154.14	2,467,663	26,753	6,386.83	1,363,218	15,987	

単位 面積:ha 材積:m³

市町村		鏡野町			久米南町			美咲町					
		(旧鏡野町)						計			(旧中央町)		
区分		面積	材積	成長量	面積	材積	成長量	面積	材積	成長量	面積	材積	成長量
人工林	スギ	1,137.30	438,643	3,226	64.39	15,820	173	387.16	136,925	1,015	48.82	15,287	73
	ヒノキ	4,509.72	1,216,443	15,512	1,541.38	316,853	5,637	5,075.93	1,100,638	16,467	1,708.66	378,107	6,097
	マツ	26.21	6,869	63	61.16	14,852	147	59.04	16,626	184	1.70	406	7
	他針							1.82	431	5	0.44	68	3
	人針計	5,673.23	1,661,955	18,802	1,666.93	347,525	5,957	5,523.95	1,254,619	17,672	1,759.62	393,867	6,179
	その他広	57.02	2,324	123	11.90	487	12	35.91	1,370	42	4.45	161	8
	クヌギ	7.64	367	25	0.69	54	1	5.74	412	11	1.30	85	3
	人広計	64.66	2,691	148	12.59	540	13	41.65	1,782	54	5.75	246	11
	人工林計	5,737.89	1,664,646	18,950	1,679.52	348,066	5,970	5,565.60	1,256,401	17,725	1,765.37	394,112	6,190
天然林	スギ												
	ヒノキ												
	マツ	41.94	11,672	97	244.34	66,961	277	354.56	101,795	414	82.35	20,834	95
	他針	3.05	993	9	4.26	857	13	0.91	240	1	0.34	87	0
	天針計	44.99	12,664	106	248.60	67,819	290	355.47	102,036	415	82.69	20,921	95
	その他広	2,384.09	186,147	402	2,936.86	172,232	527	8,321.36	526,465	1,707	2,035.81	131,979	433
	クヌギ	16.70	2,105	3	0.10	9	0	327.15	33,986	61			
	天広計	2,400.79	188,251	406	2,936.96	172,241	527	8,648.51	560,451	1,768	2,035.81	131,979	433
天然林計	2,445.78	200,916	512	3,185.56	240,060	817	9,003.98	662,487	2,183	2,118.50	152,900	528	
計	スギ	1,137.30	438,643	3,226	64.39	15,820	173	387.16	136,925	1,015	48.82	15,287	73
	ヒノキ	4,509.72	1,216,443	15,512	1,541.38	316,853	5,637	5,075.93	1,100,638	16,467	1,708.66	378,107	6,097
	マツ	68.15	18,540	160	305.50	81,814	424	413.60	118,421	598	84.05	21,240	102
	他針	3.05	993	9	4.26	857	13	2.73	671	6	0.78	154	3
	針葉樹計	5,718.22	1,674,619	18,908	1,915.53	415,344	6,247	5,879.42	1,356,655	18,086	1,842.31	414,788	6,275
	その他広	2,441.11	188,471	526	2,948.76	172,719	539	8,357.27	527,835	1,749	2,040.26	132,140	441
	クヌギ	24.34	2,471	28	0.79	63	1	332.89	34,398	72	1.30	85	3
	広葉樹計	2,465.45	190,942	554	2,949.55	172,781	540	8,690.16	562,233	1,821	2,041.56	132,225	444
立木地計	8,183.67	1,865,561	19,462	4,865.08	588,125	6,787	14,569.58	1,918,888	19,908	3,883.87	547,013	6,719	
竹林	119.27			106.36			395.65			149.78			
伐跡	28.72			32.40			65.39			16.13			
未立木地	143.08			104.31			423.49			100.39			
更新困難地	1.59			1.08			6.46			1.08			
合計	8,476.33	1,865,561	19,462	5,109.23	588,125	6,787	15,460.57	1,918,888	19,908	4,151.25	547,013	6,719	

単位 面積:ha 材積:m³

市町村		美 咲 町						美作県民局(津山地域) 計			真 庭 市		
		(旧旭町)			(旧柵原町)						計		
区 分		面 積	材 積	成 長 量	面 積	材 積	成 長 量	面 積	材 積	成 長 量	面 積	材 積	成 長 量
人 工 林	スギ	296.00	107,275	794	42.34	14,364	148	11,508.08	4,373,942	35,719	7,546.31	3,128,308	22,256
	ヒノキ	1,962.96	410,295	6,027	1,404.31	312,236	4,343	34,998.11	8,887,730	124,826	25,361.38	6,433,569	74,051
	マツ	45.33	13,520	145	12.01	2,700	32	936.43	255,179	2,312	499.76	146,564	1,151
	他 針	0.37	85	0	1.01	278	2	2.39	453	8	1.37	227	2
	人針計	2,304.66	531,175	6,967	1,459.67	329,578	4,525	47,445.01	13,517,305	162,865	33,408.82	9,708,667	97,460
	その他広	23.21	765	28	8.25	444	6	889.34	32,694	2,051	314.19	15,665	529
	クヌギ	2.81	181	6	1.63	146	2	71.99	4,330	236	143.27	10,041	424
	人広計	26.02	946	35	9.88	590	8	961.33	37,024	2,287	457.46	25,706	952
	人工林計	2,330.68	532,121	7,001	1,469.55	330,168	4,533	48,406.34	13,554,329	165,152	33,866.28	9,734,373	98,412
天 然 林	スギ							48.18	18,716	61	1.56	661	2
	ヒノキ												
	マツ	114.72	37,673	132	157.49	43,288	186	1,034.38	285,437	1,633	690.57	200,584	1,495
	他 針				0.57	154	1	22.75	6,291	59	12.34	3,384	7
	天針計	114.72	37,673	132	158.06	43,441	187	1,105.31	310,443	1,753	704.47	204,629	1,505
	その他広	3,266.67	197,780	583	3,018.88	196,706	692	30,584.75	2,187,862	6,004	21,553.42	1,795,236	6,401
	クヌギ	27.83	2,785	4	299.32	31,201	57	381.70	40,417	72	1,356.32	151,829	341
	天広計	3,294.50	200,565	587	3,318.20	227,906	748	30,966.45	2,228,280	6,076	22,909.74	1,947,065	6,742
天然林計	3,409.22	238,239	719	3,476.26	271,348	935	32,071.76	2,538,723	7,829	23,614.21	2,151,694	8,247	
計	スギ	296.00	107,275	794	42.34	14,364	148	11,556.26	4,392,658	35,780	7,547.87	3,128,969	22,258
	ヒノキ	1,962.96	410,295	6,027	1,404.31	312,236	4,343	34,998.11	8,887,730	124,826	25,361.38	6,433,569	74,051
	マツ	160.05	51,193	278	169.50	45,988	219	1,970.81	540,616	3,945	1,190.33	347,148	2,646
	他 針	0.37	85	0	1.58	432	2	25.14	6,744	68	13.71	3,611	10
	針葉樹計	2,419.38	568,848	7,099	1,617.73	373,019	4,712	48,550.32	13,827,748	164,618	34,113.29	9,913,296	98,965
	その他広	3,289.88	198,545	611	3,027.13	197,150	698	31,474.09	2,220,556	8,055	21,867.61	1,810,901	6,930
	クヌギ	30.64	2,966	11	300.95	31,347	58	453.69	44,747	308	1,499.59	161,870	765
	広葉樹計	3,320.52	201,511	621	3,328.08	228,497	756	31,927.78	2,265,304	8,362	23,367.20	1,972,771	7,695
立木地計	5,739.90	770,360	7,721	4,945.81	601,515	5,469	80,478.10	16,093,052	172,981	57,480.49	11,886,067	106,660	
竹 林	185.21			60.66			1,145.40			328.21			
伐 跡	37.11			12.15			464.48			220.48			
未立木地	240.81			82.29			1,773.64			711.49			
更新困難地	2.31			3.07			28.96			76.13			
合 計	6,205.34	770,360	7,721	5,103.98	601,515	5,469	83,890.58	16,093,052	172,981	58,816.80	11,886,067	106,660	

単位 面積:ha 材積:m³

市町村		真庭市											
		(旧北房町)			(旧勝山町)			(旧落合町)			(旧湯原町)		
区分		面積	材積	成長量	面積	材積	成長量	面積	材積	成長量	面積	材積	成長量
人工林	スギ	167.55	60,394	457	1,997.93	885,417	6,140	688.46	281,605	1,640	1,362.92	584,387	4,073
	ヒノキ	1,452.30	367,555	4,387	5,821.67	1,393,500	15,987	5,505.42	1,410,365	13,948	4,170.42	1,105,185	12,788
	マツ	38.21	9,909	118	66.42	19,852	181	52.49	14,668	130	71.63	21,094	159
	他針				0.71	3	0				0.41	164	1
	人針計	1,658.06	437,857	4,961	7,886.73	2,298,772	22,308	6,246.37	1,706,638	15,718	5,605.38	1,710,829	17,020
	その他広	16.22	1,597	12	82.52	3,152	161	54.45	2,739	88	30.88	1,795	57
	クヌギ	1.47	135	1	51.56	3,765	135	21.45	1,392	66	4.76	319	14
	人広計	17.69	1,732	13	134.08	6,916	296	75.90	4,131	153	35.64	2,114	71
	人工林計	1,675.75	439,589	4,974	8,020.81	2,305,689	22,604	6,322.27	1,710,769	15,871	5,641.02	1,712,944	17,091
天然林	スギ	0.02	8	0	1.39	604	1						
	ヒノキ												
	マツ	325.11	87,938	720	25.94	8,309	41	186.63	57,672	387	11.74	3,867	17
	他針	0.25	54	0				3.30	778	5			
	天針計	325.38	88,000	721	27.33	8,913	42	189.93	58,450	392	11.74	3,867	17
	その他広	2,982.33	277,690	357	2,192.68	176,141	756	4,045.42	306,251	1,348	3,884.19	330,881	1,107
	クヌギ	66.04	6,638	31	823.58	91,261	220	225.65	25,192	37	0.40	46	0
	天然林計	3,373.75	372,328	1,109	3,043.59	276,315	1,018	4,461.00	389,892	1,777	3,896.33	334,794	1,123
計	スギ	167.57	60,402	457	1,999.32	886,020	6,141	688.46	281,605	1,640	1,362.92	584,387	4,073
	ヒノキ	1,452.30	367,555	4,387	5,821.67	1,393,500	15,987	5,505.42	1,410,365	13,948	4,170.42	1,105,185	12,788
	マツ	363.32	97,847	838	92.36	28,162	222	239.12	72,340	517	83.37	24,961	176
	他針	0.25	54	0	0.71	3	0	3.30	778	5	0.41	164	1
	針葉樹計	1,983.44	525,857	5,682	7,914.06	2,307,685	22,350	6,436.30	1,765,088	16,110	5,617.12	1,714,697	17,037
	その他広	2,998.55	279,287	369	2,275.20	179,293	916	4,099.87	308,990	1,436	3,915.07	332,677	1,164
	クヌギ	67.51	6,773	32	875.14	95,026	355	247.10	26,583	102	5.16	365	14
	広葉樹計	3,066.06	286,060	401	3,150.34	274,319	1,272	4,346.97	335,573	1,538	3,920.23	333,041	1,178
立木地計	5,049.50	811,917	6,083	11,064.40	2,582,004	23,622	10,783.27	2,100,661	17,648	9,537.35	2,047,738	18,215	
竹林	22.61			49.36			100.43			45.93			
伐跡	22.52			45.54			18.63			23.11			
未立木地	20.59			56.03			31.04			120.75			
更新困難地	3.11			0.52			4.80			5.28			
合計	5,118.33	811,917	6,083	11,215.85	2,582,004	23,622	10,938.17	2,100,661	17,648	9,732.42	2,047,738	18,215	

単位 面積:ha 材積:m³

市町村		真庭市											
		(旧久世町)			(旧美甘村)			(旧川上村)			(旧八束村)		
区分		面積	材積	成長量	面積	材積	成長量	面積	材積	成長量	面積	材積	成長量
人工林	スギ	768.87	351,476	2,698	1,576.74	606,534	4,288	440.10	159,384	1,095	232.69	81,191	636
	ヒノキ	2,996.23	753,719	10,643	2,330.33	613,181	5,345	1,226.32	330,066	4,354	879.06	213,942	3,399
	マツ	5.58	1,920	7	56.05	17,269	134	85.93	26,400	169	37.93	9,956	23
	他針							0.16	36	1	0.09	25	0
	人針計	3,770.68	1,107,116	13,348	3,963.12	1,236,984	9,768	1,752.51	515,887	5,619	1,149.77	305,114	4,057
	その他広	21.22	1,075	42	39.16	1,604	60	48.04	3,099	77	2.85	105	5
	クヌギ	44.37	2,878	158	5.73	407	18	8.16	885	13	0.47	41	0
	人広計	65.59	3,952	201	44.89	2,011	78	56.20	3,985	90	3.32	146	6
	人工林計	3,836.27	1,111,068	13,548	4,008.01	1,238,995	9,846	1,808.71	519,871	5,709	1,153.09	305,260	4,062
天然林	スギ	0.15	49	1									
	ヒノキ												
	マツ	50.08	14,339	120	4.42	1,403	11	15.81	4,955	32	49.95	15,465	129
	他針							8.27	2,388	2	0.52	164	1
	天針計	50.23	14,389	121	4.42	1,403	11	24.08	7,343	34	50.47	15,629	130
	その他広	1,561.26	134,565	686	1,238.99	100,264	345	2,080.22	188,826	631	2,073.30	155,612	739
	クヌギ	7.55	817	10	227.69	27,250	42						
	天広計	1,568.81	135,382	696	1,466.68	127,514	387	2,080.22	188,826	631	2,073.30	155,612	739
天然林計	1,619.04	149,771	817	1,471.10	128,917	398	2,104.30	196,169	665	2,123.77	171,241	869	
計	スギ	769.02	351,526	2,699	1,576.74	606,534	4,288	440.10	159,384	1,095	232.69	81,191	636
	ヒノキ	2,996.23	753,719	10,643	2,330.33	613,181	5,345	1,226.32	330,066	4,354	879.06	213,942	3,399
	マツ	55.66	16,260	126	60.47	18,673	145	101.74	31,355	201	87.88	25,421	152
	他針							8.43	2,424	3	0.61	189	1
	針葉樹計	3,820.91	1,121,505	13,468	3,967.54	1,238,387	9,779	1,776.59	523,230	5,653	1,200.24	320,743	4,187
	その他広	1,582.48	135,640	728	1,278.15	101,868	405	2,128.26	191,926	708	2,076.15	155,717	744
	クヌギ	51.92	3,694	168	233.42	27,657	61	8.16	885	13	0.47	41	0
	広葉樹計	1,634.40	139,334	897	1,511.57	129,525	466	2,136.42	192,811	721	2,076.62	155,758	745
立木地計	5,455.31	1,260,838	14,365	5,479.11	1,367,913	10,244	3,913.01	716,041	6,374	3,276.86	476,501	4,932	
竹林	78.06			18.46			8.02			3.67			
伐跡	12.54			28.24			29.96			6.79			
未立木地	41.24			150.04			162.08			79.28			
更新困難地				0.32			0.22			50.69			
合計	5,587.15	1,260,838	14,365	5,676.17	1,367,913	10,244	4,113.29	716,041	6,374	3,417.29	476,501	4,932	

単位 面積:ha 材積:m³

市町村		真庭市			新庄村			美作県民局(真庭地域)計			美作市		
		(旧中和村)									計		
区分		面積	材積	成長量	面積	材積	成長量	面積	材積	成長量	面積	材積	成長量
人工林	スギ	311.05	117,919	1,230	1,279.07	505,542	4,097	8,825.38	3,633,850	26,353	3,241.33	1,222,724	8,739
	ヒノキ	979.63	246,055	3,201	1,664.61	416,554	5,531	27,025.99	6,850,123	79,582	10,613.35	2,553,390	39,058
	マツ	85.52	25,494	230	62.07	17,134	117	561.83	163,697	1,268	122.84	31,139	244
	他針							1.37	227	2	0.10	19	1
	人針計	1,376.20	389,469	4,661	3,005.75	939,230	9,745	36,414.57	10,647,897	107,205	13,977.62	3,807,272	48,042
	その他広	18.85	499	27	25.59	1,173	30	339.78	16,838	559	195.73	9,106	356
	クヌギ	5.30	221	18	6.88	615	12	150.15	10,657	436	61.48	4,116	194
	人広計	24.15	720	44	32.47	1,789	42	489.93	27,495	994	257.21	13,222	550
	人工林計	1,400.35	390,189	4,706	3,038.22	941,019	9,787	36,904.50	10,675,392	108,199	14,234.83	3,820,493	48,592
天然林	スギ				83.00	32,135	50	84.56	32,796	52	0.95	375	4
	ヒノキ												
	マツ	20.89	6,636	37	3.82	1,239	4	694.39	201,823	1,499	325.75	88,819	586
	他針				0.42	119	1	12.76	3,503	8	5.36	1,499	8
	天針計	20.89	6,636	37	87.24	33,493	54	791.71	238,122	1,559	332.06	90,693	598
	その他広	1,495.03	125,004	432	2,374.24	169,390	652	23,927.66	1,964,626	7,053	16,003.87	1,098,456	2,493
	クヌギ	5.41	626	1	51.55	6,135	14	1,407.87	157,963	355	158.49	16,879	30
	天然林計	1,521.33	132,266	471	2,513.03	209,018	720	26,127.24	2,360,712	8,967	16,494.42	1,206,028	3,120
計	スギ	311.05	117,919	1,230	1,362.07	537,677	4,147	8,909.94	3,666,646	26,405	3,242.28	1,223,099	8,743
	ヒノキ	979.63	246,055	3,201	1,664.61	416,554	5,531	27,025.99	6,850,123	79,582	10,613.35	2,553,390	39,058
	マツ	106.41	32,130	268	65.89	18,373	121	1,256.22	365,521	2,767	448.59	119,958	830
	他針				0.42	119	1	14.13	3,730	10	5.46	1,518	8
	針葉樹計	1,397.09	396,105	4,699	3,092.99	972,723	9,799	37,206.28	10,886,019	108,764	14,309.68	3,897,965	48,640
	その他広	1,513.88	125,503	459	2,399.83	170,564	682	24,267.44	1,981,464	7,612	16,199.60	1,107,562	2,849
	クヌギ	10.71	847	19	58.43	6,750	26	1,558.02	168,620	791	219.97	20,995	224
	広葉樹計	1,524.59	126,350	478	2,458.26	177,314	708	25,825.46	2,150,084	8,402	16,419.57	1,128,557	3,073
立木地計	2,921.68	522,455	5,177	5,551.25	1,150,037	10,507	63,031.74	13,036,104	117,167	30,729.25	5,026,522	51,713	
竹林	1.67			11.69			339.90			331.75			
伐跡	33.15			17.17			237.65			98.80			
未立木地	50.44			113.17			824.66			581.79			
更新困難地	11.19			26.74			102.87			13.63			
合計	3,018.13	522,455	5,177	5,720.02	1,150,037	10,507	64,536.82	13,036,104	117,167	31,755.22	5,026,522	51,713	

単位 面積:ha 材積:m³

市町村		美作市											
		(旧勝田町)			(旧大原町)			(旧東栗倉村)			(旧美作町)		
区分		面積	材積	成長量	面積	材積	成長量	面積	材積	成長量	面積	材積	成長量
人工林	スギ	1,545.88	615,360	4,197	468.41	168,587	1,235	601.35	228,219	1,545	133.54	45,334	380
	ヒノキ	2,491.18	622,108	9,488	1,866.86	436,990	7,093	936.83	252,649	3,067	1,740.33	442,438	6,782
	マツ	49.53	12,738	100	15.33	3,594	30	35.80	8,895	62	10.19	2,833	24
	他針							0.10	19	1			
	人針計	4,086.59	1,250,207	13,785	2,350.60	609,171	8,358	1,574.08	489,782	4,676	1,884.06	490,606	7,186
	その他広	28.97	1,402	36	17.64	631	36	88.50	3,461	217	32.23	2,134	45
	クヌギ	23.97	1,733	67	19.92	1,196	62	12.98	833	54	1.73	108	7
	人広計	52.94	3,136	103	37.56	1,828	97	101.48	4,294	272	33.96	2,242	52
	人工林計	4,139.53	1,253,342	13,887	2,388.16	610,999	8,456	1,675.56	494,076	4,947	1,918.02	492,848	7,238
天然林	スギ	0.95	375	4									
	ヒノキ												
	マツ	29.98	7,769	46	3.97	972	5	1.27	348	2	117.61	31,824	291
	他針	1.62	469	2				0.34	107	1	0.42	118	1
	天針計	32.55	8,613	52	3.97	972	5	1.61	455	3	118.03	31,942	292
	その他広	2,206.43	167,749	345	1,548.07	109,525	270	632.99	48,129	102	3,345.26	254,217	596
	クヌギ				40.97	4,564	8	9.95	1,168	6			
	天広計	2,206.43	167,749	345	1,589.04	114,089	277	642.94	49,297	108	3,345.26	254,217	596
	天然林計	2,238.98	176,363	398	1,593.01	115,061	283	644.55	49,753	111	3,463.29	286,159	888
計	スギ	1,546.83	615,736	4,201	468.41	168,587	1,235	601.35	228,219	1,545	133.54	45,334	380
	ヒノキ	2,491.18	622,108	9,488	1,866.86	436,990	7,093	936.83	252,649	3,067	1,740.33	442,438	6,782
	マツ	79.51	20,508	146	19.30	4,566	35	37.07	9,243	64	127.80	34,658	316
	他針	1.62	469	2				0.44	127	1	0.42	118	1
	針葉樹計	4,119.14	1,258,820	13,837	2,354.57	610,143	8,363	1,575.69	490,237	4,679	2,002.09	522,548	7,478
	その他広	2,235.40	169,151	381	1,565.71	110,156	306	721.49	51,590	319	3,377.49	256,351	641
	クヌギ	23.97	1,733	67	60.89	5,760	69	22.93	2,001	60	1.73	108	7
	広葉樹計	2,259.37	170,885	448	1,626.60	115,917	375	744.42	53,591	379	3,379.22	256,459	648
立木地計	6,378.51	1,429,705	14,285	3,981.17	726,060	8,738	2,320.11	543,829	5,058	5,381.31	779,007	8,126	
竹林	69.00			40.54			18.60			57.03			
伐跡	11.96			11.23			7.34			51.88			
未立木地	59.36			69.49			35.72			128.73			
更新困難地	0.20			0.65			0.74			2.83			
合計	6,519.03	1,429,705	14,285	4,103.08	726,060	8,738	2,382.51	543,829	5,058	5,621.78	779,007	8,126	

単位 面積:ha 材積:m³

市町村		美作市						勝央町			奈義町		
		(旧作東町)			(旧英田町)								
区分		面積	材積	成長量	面積	材積	成長量	面積	材積	成長量	面積	材積	成長量
人工林	スギ	231.76	78,933	604	260.39	86,290	778	14.06	4,664	45	344.44	128,516	1,128
	ヒノキ	2,251.28	502,172	7,609	1,326.87	297,033	5,019	1,067.46	226,168	4,723	1,585.95	373,100	5,750
	マツ	8.11	2,037	18	3.88	1,042	10				31.97	7,074	43
	他針										0.06	2	0
	人針計	2,491.15	583,142	8,231	1,591.14	384,364	5,807	1,081.52	230,832	4,768	1,962.42	508,691	6,922
	その他広	12.71	655	9	15.68	823	14	53.83	1,588	118	86.01	2,046	164
	クヌギ	1.42	110	3	1.46	134	1	0.26	13	1	10.81	528	40
	人広計	14.13	765	12	17.14	957	15	54.09	1,601	119	96.82	2,574	204
	人工林計	2,505.28	583,908	8,243	1,608.28	385,321	5,822	1,135.61	232,433	4,886	2,059.24	511,265	7,125
天然林	スギ												
	ヒノキ												
	マツ	93.96	26,268	128	78.96	21,637	113	25.14	6,484	65	7.77	1,889	6
	他針	0.65	179	1	2.33	626	3	1.74	455	5	1.37	344	3
	天針計	94.61	26,447	128	81.29	22,263	116	26.88	6,939	70	9.14	2,232	8
	その他広	4,886.73	309,339	747	3,384.39	209,496	433	1,020.37	69,614	236	770.53	51,349	188
	クヌギ	95.57	9,833	14	12.00	1,314	2				0.60	27	2
	天広計	4,982.30	319,172	762	3,396.39	210,810	435	1,020.37	69,614	236	771.13	51,376	190
天然林計	5,076.91	345,620	890	3,477.68	233,073	551	1,047.25	76,553	306	780.27	53,608	199	
計	スギ	231.76	78,933	604	260.39	86,290	778	14.06	4,664	45	344.44	128,516	1,128
	ヒノキ	2,251.28	502,172	7,609	1,326.87	297,033	5,019	1,067.46	226,168	4,723	1,585.95	373,100	5,750
	マツ	102.07	28,305	145	82.84	22,679	124	25.14	6,484	65	39.74	8,962	48
	他針	0.65	179	1	2.33	626	3	1.74	455	5	1.43	346	3
	針葉樹計	2,585.76	609,589	8,359	1,672.43	406,627	5,924	1,108.40	237,771	4,838	1,971.56	510,924	6,930
	その他広	4,899.44	309,994	756	3,400.07	210,319	446	1,074.20	71,202	354	856.54	53,394	351
	クヌギ	96.99	9,943	18	13.46	1,448	3	0.26	13	1	11.41	555	43
	広葉樹計	4,996.43	319,938	774	3,413.53	211,767	450	1,074.46	71,215	355	867.95	53,950	394
立木地計	7,582.19	929,527	9,133	5,085.96	618,393	6,373	2,182.86	308,986	5,193	2,839.51	564,874	7,324	
竹林	99.83			46.75			24.67			45.44			
伐跡	6.21			10.18			7.31			15.97			
未立木地	242.11			46.38			43.82			119.85			
更新困難地	0.18			9.03						0.18			
合計	7,930.52	929,527	9,133	5,198.30	618,393	6,373	2,258.66	308,986	5,193	3,020.95	564,874	7,324	

単位 面積:ha 材積:m³

市町村		西 栗 倉 村			美作県民局(勝英地域) 計			美 作 県 民 局 計		
区 分		面 積	材 積	成 長 量	面 積	材 積	成 長 量	面 積	材 積	成 長 量
人 工 林	スギ	2,146.29	827,666	6,001	5,746.12	2,183,570	15,913	26,079.58	10,191,362	77,985
	ヒノキ	2,262.29	658,974	7,381	15,529.05	3,811,631	56,912	77,553.15	19,549,485	261,319
	マツ	37.48	11,185	84	192.29	49,397	371	1,690.55	468,274	3,951
	他 針	0.70	86	5	0.86	107	6	4.62	787	17
	人針計	4,446.76	1,497,910	13,471	21,468.32	6,044,706	73,202	105,327.90	30,209,907	343,272
	その他広	39.61	1,804	110	375.18	14,544	748	1,604.30	64,076	3,358
	クヌギ	7.17	541	23	79.72	5,198	258	301.86	20,185	929
	人広計	46.78	2,345	133	454.90	19,741	1,006	1,906.16	84,260	4,287
	人工林計	4,493.54	1,500,255	13,604	21,923.22	6,064,447	74,208	107,234.06	30,294,168	347,559
天 然 林	スギ	27.63	12,205	41	28.58	12,581	45	161.32	64,093	159
	ヒノキ									
	マツ	9.95	2,908	15	368.61	100,100	671	2,097.38	587,360	3,803
	他 針	0.89	287	3	9.36	2,584	18	44.87	12,378	86
	天針計	38.47	15,400	59	406.55	115,264	735	2,303.57	663,830	4,047
	その他広	722.13	62,137	75	18,516.90	1,281,556	2,992	73,029.31	5,434,045	16,048
	クヌギ				159.09	16,907	33	1,948.66	215,287	460
	天広計	722.13	62,137	75	18,675.99	1,298,463	3,024	74,977.97	5,649,332	16,508
	天然林計	760.60	77,538	134	19,082.54	1,413,727	3,759	77,281.54	6,313,162	20,555
計	スギ	2,173.92	839,871	6,042	5,774.70	2,196,151	15,958	26,240.90	10,255,455	78,143
	ヒノキ	2,262.29	658,974	7,381	15,529.05	3,811,631	56,912	77,553.15	19,549,485	261,319
	マツ	47.43	14,093	99	560.90	149,497	1,042	3,787.93	1,055,633	7,754
	他 針	1.59	373	8	10.22	2,691	25	49.49	13,165	103
	針葉樹計	4,485.23	1,513,311	13,529	21,874.87	6,159,970	73,937	107,631.47	30,873,737	347,319
	その他広	761.74	63,941	185	18,892.08	1,296,100	3,740	74,633.61	5,498,121	19,406
	クヌギ	7.17	541	23	238.81	22,104	290	2,250.52	235,472	1,389
	広葉樹計	768.91	64,482	208	19,130.89	1,318,204	4,030	76,884.13	5,733,592	20,795
立木地計	5,254.14	1,577,793	13,738	41,005.76	7,478,174	77,967	184,515.60	36,607,330	368,114	
竹 林	9.69			411.55			1,896.85			
伐 跡	75.87			197.95			900.08			
未立木地	26.40			771.86			3,370.16			
更新困難地	2.34			16.15			147.98			
合 計	5,368.44	1,577,793	13,738	42,403.27	7,478,174	77,967	190,830.67	36,607,330	368,114	

単位 面積:ha 材積:m³

市町村		高梁川下流森林計画区			旭川森林計画区			吉井川森林計画区			県計		
区分		面積	材積	成長量	面積	材積	成長量	面積	材積	成長量	面積	材積	成長量
人工林	スギ	10,398.36	3,890,788	38,398	9,439.41	3,845,927	28,214	17,382.73	6,604,017	52,025	37,220.50	14,340,732	118,637
	ヒノキ	34,178.82	8,630,258	148,073	36,714.65	9,136,565	123,763	53,857.74	13,447,168	202,129	124,751.21	31,213,991	473,965
	マツ	962.10	295,460	2,987	1,002.74	248,435	2,540	1,157.01	301,141	2,807	3,121.85	845,036	8,334
	他針	7.76	1,645	22	9.34	1,760	41	17.71	3,025	70	34.81	6,429	133
	人針計	45,547.04	12,818,151	189,479	47,166.14	13,232,686	154,559	72,415.19	20,355,351	257,031	165,128.37	46,406,188	601,069
	その他広	648.14	35,496	919	838.52	39,086	1,175	1,541.26	61,803	3,068	3,027.92	136,385	5,162
	クヌギ	95.63	8,177	145	170.52	11,595	467	153.23	9,615	496	419.38	29,387	1,109
	人広計	743.77	43,673	1,064	1,009.04	50,681	1,643	1,694.49	71,418	3,564	3,447.30	165,772	6,271
	人工林計	46,290.81	12,861,825	190,543	48,175.18	13,283,368	156,201	74,109.68	20,426,768	260,596	168,575.67	46,571,961	607,340
天然林	スギ	1.00	388	2	85.33	32,917	55	77.22	31,451	108	163.55	64,756	165
	ヒノキ												
	マツ	9,489.44	2,776,227	15,037	7,716.08	1,609,704	20,318	10,871.67	1,406,229	39,251	28,077.19	5,792,160	74,605
	他針	1,134.64	263,437	930	158.58	32,364	632	449.99	77,314	2,579	1,743.21	373,115	4,141
	天針計	10,625.08	3,040,052	15,969	7,959.99	1,674,985	21,005	11,398.88	1,514,993	41,938	29,983.95	6,230,031	78,912
	その他広	90,940.77	6,953,144	14,899	63,538.72	4,702,554	18,974	75,234.70	5,208,534	24,797	229,714.19	16,864,233	58,670
	クヌギ	1,039.10	112,892	225	1,797.90	188,216	423	873.97	82,922	153	3,710.97	384,031	801
	天広計	91,979.87	7,066,037	15,124	65,336.62	4,890,770	19,397	76,108.67	5,291,456	24,950	233,425.16	17,248,263	59,471
	天然林計	102,604.95	10,106,089	31,093	73,296.61	6,565,755	40,402	87,507.55	6,806,449	66,888	263,409.11	23,478,294	138,383
計	スギ	10,399.36	3,891,176	38,400	9,524.74	3,878,844	28,269	17,459.95	6,635,468	52,134	37,384.05	14,405,487	118,803
	ヒノキ	34,178.82	8,630,258	148,073	36,714.65	9,136,565	123,763	53,857.74	13,447,168	202,129	124,751.21	31,213,991	473,965
	マツ	10,451.54	3,071,688	18,024	8,718.82	1,858,139	22,858	12,028.68	1,707,369	42,057	31,199.04	6,637,196	82,939
	他針	1,142.40	265,082	951	167.92	34,124	673	467.70	80,338	2,650	1,778.02	379,544	4,274
	針葉樹計	56,172.12	15,858,204	205,448	55,126.13	14,907,672	175,563	83,814.07	21,870,344	298,970	195,112.32	52,636,219	679,981
	その他広	91,588.91	6,988,641	15,818	64,377.24	4,741,640	20,149	76,775.96	5,270,337	27,864	232,742.11	17,000,617	63,832
	クヌギ	1,134.73	121,070	370	1,968.42	199,812	890	1,027.20	92,537	650	4,130.35	413,418	1,910
	広葉樹計	92,723.64	7,109,710	16,188	66,345.66	4,941,451	21,040	77,803.16	5,362,874	28,514	236,872.46	17,414,035	65,742
立木地計	148,895.76	22,967,914	221,636	121,471.79	19,849,123	196,603	161,617.23	27,233,217	327,484	431,984.78	70,050,254	745,723	
竹林	1,946.31			1,752.84			2,092.38			5,791.53			
伐跡	715.09			327.80			693.50			1,736.39			
未立木地	2,025.13			2,023.84			2,911.31			6,960.28			
更新困難地	49.93			126.92			112.99			289.84			
合計	153,632.22	22,967,914	221,636	125,703.19	19,849,123	196,603	167,427.41	27,233,217	327,484	446,762.82	70,050,254	745,723	



岡山県マスコット ももっち・うらっち